№24 (117), 6 октября 2020 г.

ОФИЦИАЛЬНАЯ ПУБЛИКАЦИЯ

6+

СЕЛЬСКОЕ ПОСЕЛЕНИЕ
НИЖНЕЕ САНЧЕЛЕЕВО
МУНИЦИПАЛЬНОГО РАЙОНА
СТАВРОПОЛЬСКИЙ
САМАРСКОЙ ОБЛАСТИ

Нижне-Санчелеевский ВЕСТНИК

Дата: 06 октября 2020 года

ОПОВЕЩЕНИЕ О НАЧАЛЕ ОБЩЕСТВЕННЫХ ОБСУЖДЕНИЙ

Администрация сельского поселения Нижнее Санчелеево муниципального района Ставропольский Самарской области в соответствии с Положением об организации и проведении общественных обсуждений, публичных слушаний по вопросам градостроительной деятельности на территории сельского поселения Нижнее Санчелеево муниципального района Ставропольский Самарской области, утвержденным решением Собрания представителей сельского поселения Нижнее Санчелеево муниципального района Ставропольский Самарской области от Нижнее Санчелеево г. от 16.12.2019 № 185, оповещает о начале публичных слушаний (общественных обсуждений) по проекту Решения о внесении изменений в Генеральный план сельского поселения Нижнее Санчелеево муниципального района Ставропольский Самарской области от 16.12.2013г. №84.

Перечень информационных материалов к рассматриваемому проекту:

1. Проект решения Собрания представителей сельского поселения Нижнее Санчелеево о внесении изменений в Генеральный план сельского поселения Нижнее Санчелеево муниципального района Ставропольский Самарской области;
2. Положение о территориальном планировании сельского поселения Нижнее Санчелеево муниципального района Ставропольский Самарской области;
3. Карты планируемого размещения объектов местного значения поселения
4. Карта границ населенных пунктов
5. Карты функциональных зон поселения
6. Сведения о границах населенных пунктов сельского поселения Нижнее Санчелеево муниципального района Ставропольский Самарской области.

Проект, информационные материалы к нему будут размещены с «13» октября 2020 года на официальном сайте администрации сельского поселения Нижнее Санчелеево муниципального района Ставропольский Самарской области в сети Интернет в разделе Деятельность – Градостроительство - «Общественные обсуждения или публичные слушания» », в подразделе «2020 год», (ссылка на веб-страницу сайта: http://n.sancheleevo.stavrsp.ru/obs)

Срок проведения общественных обсуждений с 13.10.2020г. до 17.11.2020г.

С документацией по подготовке и проведению общественных обсуждений можно ознакомиться на официальном сайте администрации сельского поселения Нижнее Санчелеево муниципального района Ставропольский Самарской области (445134, Самарская область, Ставропольский район, село Нижнее Санчелеево, ул. Красноармейская, 40) в сети Интернет по адресу: http://n.sancheleevo.stavrsp.ru в разделе «Деятельность», подразделе «Градостроительство», во вкладке «Общественные обсуждения или публичные слушания», (ссылка на веб-страницу сайта: http://n.sancheleevo.stavrsp.ru/obs)

Срок проведения экспозиции: с 13.10.2020 года по 17.07.2020 года, на официальном сайте администрации сельского поселения Нижнее Санчелеево муниципального района Ставропольский Самарской области в сети Интернет по адресу: http://n.sancheleevo.stavrsp.ru в разделе «Деятельность», подразделе «Градостроительство», во вкладке «Общественные обсуждения или публичные слушания», в подразделе «2020 год», (ссылка на веб-страницу сайта: http://n.sancheleevo.stavrsp.ru/obs), в письменной форме по адресу: 445134, Самарская область, муниципальный район Ставропольский, сельское поселение Нижнее Санчелеево, село Нижнее Санчелеево, улица ул. Красноармейская, 40 ;

Предложения и замечания по проекту можно подавать в срок с 13.10.2020 года по 10.11.2020 года:

1) посредством записи в электронной книге (журнале) учета посетителей экспозиции Проекта, подлежащего рассмотрению на общественных обсуждениях на официальном сайте Администрации в сети «Интернет»: http://n.sancheleevo.stavrsp.ru , в любое время суток;

2) в письменной форме почтовым отправлением на адрес администрации: 445134 Самарская область, Ставропольский район, с. Нижнее Санчелеево, ул. Красноармейская, 40;

Участники общественных обсуждений при внесении замечаний и предложений в целях идентификации представляют сведения о себе:

– для физических лиц: фамилию, имя, отчество (при наличии), дату рождения, адрес места жительства (регистрации) (с указанием требуемых сведений или приложением копий документов, подтверждающих такие сведения);

– для юридических лиц: наименование, основной государственный регистрационный номер, место нахождения и адрес (с указанием требуемых сведений или приложением копий документов, подтверждающих такие сведения).

Участники общественных обсуждений, являющиеся правообладателями соответствующих земельных участков и (или) расположенных на них объектов капитального строительства и (или) помещений, являющихся частью указанных объектов капитального строительства, также представляют сведения соответственно о таких земельных участках, объектах капитального строительства, помещениях, являющихся частью указанных объектов капитального строительства, из Единого государственного реестра недвижимости и иные документы, устанавливающие или удостоверяющие их права на такие земельные участки, объекты капитального строительства, помещения, являющиеся частью указанных объектов капитального строительства.

Организатор общественных обсуждений
Глава сельского поселения
Нижнее Санчелеево _____ Н.И.Белосков
(подпись)

АДМИНИСТРАЦИЯ СЕЛЬСКОГО ПОСЕЛЕНИЯ НИЖНЕЕ САНЧЕЛЕЕВО МУНИЦИПАЛЬНОГО РАЙОНА СТАВРОПОЛЬСКИЙ САМАРСКОЙ ОБЛАСТИ

ПОСТАНОВЛЕНИЕ № 54 от 05 октября 2020 года

О ПРОВЕДЕНИИ ОБЩЕСТВЕННЫХ ОБСУЖДЕНИЙ ПО ПРОЕКТУ РЕШЕНИЯ СОБРАНИЯ ПРЕДСТАВИТЕЛЕЙ СЕЛЬСКОГО ПОСЕЛЕНИЯ НИЖНЕЕ САНЧЕЛЕЕВО «О ВНЕСЕНИИ ИЗМЕНЕНИЙ В ГЕНЕРАЛЬНЫЙ ПЛАН СЕЛЬСКОГО ПОСЕЛЕНИЯ НИЖНЕЕ САНЧЕЛЕЕВО МУНИЦИПАЛЬНОГО РАЙОНА СТАВРОПОЛЬСКИЙ САМАРСКОЙ ОБЛАСТИ (В РЕДАКЦИИ РЕШЕНИЙ ОТ 16.12.2013 № 84, ОТ 29.03.2016 № 36, ОТ 11.07.2016 № 45, ОТ 26.12.2017 № 96, ОТ 11.03.2019 № 143)»

В целях соблюдения права человека на благоприятные условия жизнедеятельности, прав и законных интересов правообладателей земельных участков и объектов капитального строительства в соответствии с частью 11 статьи 24, статьи 28 Градостроительного кодекса Российской Федерации, руководствуясь статьей 28 Федерального закона от 06 октября 2003 года № 131-ФЗ «Об общих принципах организации местного самоуправления в Российской Федерации», постановлением «Об утверждении Положения об организации и проведении общественных или публичных слушаний по вопросам градостроительной деятельности на территории сельского поселения Нижнее Санчелеево муниципального района Ставропольский Самарской области от 17.12.2019г.№86, Уставом сельского поселения Нижнее Санчелеево муниципального района Ставропольский Самарской области администрация сельского поселения Нижнее Санчелеево ПОСТАНОВЛЯЕТ:

1. Провести на территории сельского поселения Нижнее Санчелеево муниципального района Ставропольский Самарской области общественные обсуждения по проекту решения Собрания представителей сельского поселения Нижнее Санчелеево муниципального района Ставропольский «О внесении изменений в Генеральный план сельского поселения Нижнее Санчелеево муниципального района Ставропольский Самарской области (в редакции решений от 16.12.2013 № 84, от 29.03.2016 № 36, от 11.07.2016 № 45, от 26.12.2017 № 96, от 11.03.2019 № 143)» (далее – Проект решения) согласно приложению к настоящему постановлению.
2. Информационные материалы к Проекту решения включают в себя:
- положение о территориальном планировании сельского поселения Нижнее Санчелеево муниципального района Ставропольский Самарской области;
- карту планируемого размещения объектов местного значения сельского поселения Нижнее Санчелеево муниципального района Ставропольский Самарской области (М 1:5 000)
- карту планируемого размещения объектов транспортной инфраструктуры местного значения сельского поселения Нижнее Санчелеево муниципального района Ставропольский Самарской области (М 1:5 000);
- карту планируемого размещения объектов инженерной инфраструктуры местного значения сельского поселения Нижнее Санчелеево муниципального района Ставропольский Самарской области (М1:5 000);
- карту границ населенных пунктов, входящих в состав сельского поселения Нижнее Санчелеево муниципального района Ставропольский Самарской области (М 1:25 000);
- карту функциональных зон сельского поселения Нижнее Санчелеево муниципального района Ставропольский Самарской области (М 1:5 000);
- карту функциональных зон сельского поселения Нижнее Санчелеево муниципального района Ставропольский Самарской области (М 1:25 000);
- сведения о границах населенных пунктов сельского поселения Нижнее Санчелеево муниципального района Ставропольский Самарской области.
3. Срок проведения общественных обсуждений по проекту — с 13.10.2020 года по 17.11.2020 года. Срок проведения общественных обсуждений исчисляется с момента оповещения жителей поселения о времени и месте их проведения, а также опубликования проекта до дня опубликования заключения о результатах общественных обсуждений.
4. Органом, уполномоченным на организацию и проведение общественных обсуждений является Администрация сельского поселения Нижнее Санчелеево муниципального района Ставропольский Самарской области (далее по тексту – Администрация).
5. Представление участниками общественных обсуждений предложений и замечаний по Проекту решения, а также их учет осуществляется в соответствии с главой IV Правил землепользования и застройки сельского поселения Нижнее Санчелеево муниципального района Ставропольский Самарской области (далее по тексту — Правила), Положением об организации и проведении общественных обсуждений или публичных слушании по вопросам градостроительной деятельности на территории сельского поселения Нижнее Санчелеево муниципального района Ставропольский Самарской области, утвержденным постановлением Администрации сельского поселения Нижнее Санчелеево муниципального района Ставропольский Самарской области от 16.12.2013 № 84.
6. Место проведения общественных обсуждений (место проведения экспозиции проекта) в сельском поселении Нижнее Санчелеево по адресу: 445134, Самарская область, Ставропольский район, село Нижнее Санчелеево, ул. Красноармейская, 40 с 13.10.2020 г. по 10.11.2020 г. посредством официального сайта Администрации в сети «Интернет»: http://n.sancheleevo.stavrsp.ru
7. Назначить проведение экспозиции с даты опубликования Проекта решения в газете «Нижне-Санчелеевский вестник» и его размещения на официальном сайте Администрации в сети «Интернет»: http://n.sancheleevo.stavrsp.ru/obs

Срок ознакомления с экспозицией с 13.10.2020 года по 17.11.2020 года — круглосуточно.

8. Прием замечаний и предложений от жителей поселения и иных заинтересованных лиц по Проекту решения осуществляется:
- посредством записи в электронной книге (журнале) учета посетителей экспозиции Проекта, подлежащего рассмотрению на общественных обсуждениях на официальном сайте Администрации в сети «Интернет»: http://n.sancheleevo.stavrsp.ru/obs в любое время суток;
- в письменной форме почтовым отправлением на адрес Администрации: 445134, Самарская область, Ставропольский район, село Нижнее Санчелеево, ул. Красноармейская, 40.
9. Назначить лицом, ответственным за формирование записей в электронной книге (журнале) учета посетителей экспозиции проекта Решения посредством официального сайта администрации в сети «Интернет»: http://n.sancheleevo.stavrsp.ru/obs делопроизводителя администрации сельского поселения Нижнее Санчелеево Молодцову Марию Петровну.
10. Назначить лицом, ответственным за ведение протокола общественных обсуждений по Проекту решения, сбор, и обобщение мнений, замечаний и предложений, представленных участниками общественных обсуждений и подготовку заключения о результатах общественных обсуждений делопроизводителя администрации сельского поселения Нижнее Санчелеево Молодцову Марию Петровну.
11. Администрации сельского поселения Нижнее Санчелеево:

11.1. Обеспечить в целях заблаговременного ознакомления жителей поселения и иных заинтересованных лиц с Проектом решения, размещение 13.10.2020 года на официальном сайте Администрации в сети «Интернет»: http://n.sancheleevo.stavrsp.ru , на информационных стендах у здания Администрации, информацию:
- о Проекте решения;
- о дате размещения (с 13.10.2020 года по 10.11.2020 года) экспозиции Проекта решения;
- о возможности с 13.10.2020 года по 10.11.2020 года принять участие в общественных обсуждениях по Проекту решения посредством официального сайта Администрации в сети «Интернет»: http://n.sancheleevo.stavrsp.ru/obs в любое время суток;

11.2. Настоящее постановление и оповещение о начале общественных обсуждений по Проекту решения разместить на информационных стендах у здания Администрации в соответствии с Положением.

11.3. Обеспечить беспрепятственный прием замечаний и предложений от участников общественных обсуждений, жителей поселения и иных заинтересованных лиц по Проекту решения с 13.10.2020 года по 10.11.2020 года.

11.4. Обеспечить официальное опубликование в газете «Нижне-Санчелеевский вестник» и на официальном сайте Администрации в сети «Интернет»: http://http://n.sancheleevo.stavrsp.ru:
- оповещения о начале общественных обсуждений с 06.10.2020 года;
- Проекта решения с 06.10.2020 года;
- заключения о результатах общественных обсуждений 17.11.2020 года.

12. В случае, если настоящее постановление будет опубликовано позднее календарной даты общественных обсуждений, указанной в пункте 3 настоящего постановления, то дата начала общественных обсуждений исчисляется со дня официального опубликования настоящего постановления. При этом, установленные в настоящем постановлении календарная дата, до которой осуществляется прием замечаний и предложений от участников общественных обсуждений, жителей поселения и иных заинтересованных лиц, а также дата окончания общественных обсуждений переносятся на соответствующее количество дней.

Глава поселения Нижнее Санчелеево муниципального района Ставропольский Самарской области Н.И. Белосков

Приложение № 1 к постановлению Главы сельского поселения Нижнее Санчелеево муниципального района Ставропольский Самарской области от 05.10.2020 № 54

ПРОЕКТ

СОБРАНИЕ ПРЕДСТАВИТЕЛЕЙ СЕЛЬСКОГО ПОСЕЛЕНИЯ НИЖНЕЕ САНЧЕЛЕЕВО МУНИЦИПАЛЬНОГО РАЙОНА СТАВРОПОЛЬСКИЙ САМАРСКОЙ ОБЛАСТИ

РЕШЕНИЕ (ПРОЕКТ)
от _____ № _____

ОБ УТВЕРЖДЕНИИ ИЗМЕНЕНИЙ В ГЕНЕРАЛЬНЫЙ ПЛАН СЕЛЬСКОГО ПОСЕЛЕНИЯ НИЖНЕЕ САНЧЕЛЕЕВО МУНИЦИПАЛЬНОГО РАЙОНА СТАВРОПОЛЬСКИЙ САМАРСКОЙ ОБЛАСТИ (В РЕДАКЦИИ РЕШЕНИЙ ОТ 16.12.2013 № 84, ОТ 29.03.2016 № 36, ОТ 11.07.2016 № 45, ОТ 26.12.2017 № 96, ОТ 11.03.2019 № 143)

В соответствии со статьей 24 Градостроительного кодекса Российской Федерации, пунктом 20 части 1, частью 3 статьи 14 Федерального закона от 6 октября 2003 года № 131-ФЗ «Об общих принципах организации местного самоуправления в Российской Федерации», с учетом заключения о результатах публичных слушаний по проекту решения Собрания представителей сельского поселения Нижнее Санчелеево муниципального района Ставропольский Самарской области «О внесении изменений в Генеральный план сельского поселения Нижнее Санчелеево муниципального района Ставропольский Самарской области (в редакции решений от 16.12.2013 № 84, от 29.03.2016 № 36, от 11.07.2016 № 45, от 26.12.2017 № 96, от 11.03.2019 № 143)» от _____, Собрание представителей сельского поселения Нижнее Санчелеево муниципального района Ставропольский Самарской области решило:

1. Утвердить изменения в Генеральный план сельского поселения Нижнее Санчелеево муниципального района Ставропольский Самарской области, утвержденный решением Собрания представителей сельского поселения Нижнее Санчелеево Самарской области от 16.12.2013 № 84 (в редакции решений от 29.03.2016 № 36, от 11.07.2016 № 45, от 26.12.2017 № 96, от 11.03.2019 № 143) в следующем составе:
- положение о территориальном планировании сельского поселения Нижнее Санчелеево муниципального района Ставропольский Самарской области;
- карту планируемого размещения объектов местного значения сельского поселения Нижнее Санчелеево муниципального района Ставропольский Самарской области (М 1:5 000)
- карту планируемого размещения объектов транспортной инфраструктуры местного значения сельского поселения Нижнее Санчелеево муниципального района Ставропольский Самарской области (М 1:5 000);
- карту планируемого размещения объектов инженерной инфраструктуры местного значения сельского поселения Нижнее Санчелеево муниципального района Ставропольский Самарской области (М1:5 000);
- карту границ населенных пунктов, входящих в состав сельского поселения Нижнее Санчелеево муниципального района Ставропольский Самарской области (М 1:25 000);
- карту функциональных зон сельского поселения Нижнее Санчелеево муниципального района Ставропольский Самарской области (М 1:5 000);
- карту функциональных зон сельского поселения Нижнее Санчелеево муниципального района Ставропольский Самарской области (М 1:25 000);
- сведения о границах населенных пунктов сельского поселения Нижнее Санчелеево муниципального района Ставропольский Самарской области.
2. Опубликовать настоящее Решение, а также приложения к настоящему решению в газете «Нижне-Санчелеевский Вестник» и разместить на официальном сайте сельского поселения Нижнее Санчелеево в сети Интернет - http://n.sancheleevo.stavrsp.ru
3. Настоящее решение вступает в силу со дня его официального опубликования.

Председатель Собрания представителей сельского поселения Нижнее Санчелеево муниципального района Ставропольский Самарской области В.В.Богданов
Глава сельского поселения Нижнее Санчелеево муниципального района Ставропольский Самарской области Н.И.Белосков

Государственное унитарное предприятие Самарской области
Институт «ТеррНИИгражданпроект»

ЗАКАЗ: Муниципальный контракт № 0142200001320008974 от 23.06.2020
ЗАКАЗЧИК: Администрация сельского поселения Нижнее Санчелеево муниципального района Ставропольский Самарской области

ИЗМЕНЕНИЯ В ГЕНЕРАЛЬНЫЙ ПЛАН СЕЛЬСКОГО ПОСЕЛЕНИЯ НИЖНЕЕ САНЧЕЛЕЕВО МУНИЦИПАЛЬНОГО РАЙОНА СТАВРОПОЛЬСКИЙ САМАРСКОЙ ОБЛАСТИ

ПОЛОЖЕНИЕ О ТЕРРИТОРИАЛЬНОМ ПЛАНИРОВАНИИ СЕЛЬСКОГО ПОСЕЛЕНИЯ НИЖНЕЕ САНЧЕЛЕЕВО МУНИЦИПАЛЬНОГО РАЙОНА СТАВРОПОЛЬСКИЙ САМАРСКОЙ ОБЛАСТИ

г. Самара, 2020 г.

ПОЛОЖЕНИЕ О ТЕРРИТОРИАЛЬНОМ ПЛАНИРОВАНИИ СЕЛЬСКОГО ПОСЕЛЕНИЯ НИЖНЕЕ САНЧЕЛЕЕВО МУНИЦИПАЛЬНОГО РАЙОНА СТАВРОПОЛЬСКИЙ САМАРСКОЙ ОБЛАСТИ

1. Общие положения

1.1. В соответствии с градостроительным законодательством Генеральный план сельского поселения Нижнее Санчелеево муниципального района Ставропольский Самарской области (далее – Генеральный план) является документом территориального планирования муниципального образования. Генеральным планом определено, исходя из совокупности социальных, экономических, экологических и иных факторов, назначение территорий сельского поселения Нижнее Санчелеево муниципального района Ставропольский Самарской области в целях обеспечения их устойчивого развития, развития инженерной, транспортной и социальной инфраструктур, обеспечения учета интересов граждан и их объединений, Российской Федерации, субъектов Российской Федерации, муниципальных образований.

1.2. Генеральный план разработан в соответствии с Конституцией Российской Федерации, Градостроительным кодексом Российской Федерации, Земельным кодексом Российской Федерации, Федеральным законом «Об общих принципах организации законодательных (представительных) и исполнительных органов государственной власти субъектов Российской Федерации», иными федеральными законами и нормативными правовыми актами Российской Федерации, законами и иными нормативными правовыми актами Самарской области, Уставом сельского поселения Нижнее Санчелеево муниципального района Ставропольский Самарской области, иными нормативными правовыми актами сельского поселения Нижнее Санчелеево муниципального района Ставропольский Самарской области.

1.3. При осуществлении территориального планирования сельского поселения Нижнее Санчелеево учтены интересы Российской Федерации, Самарской области, муниципального района Ставропольский по реализации полномочий федеральных органов государственной власти, органов государственной власти Самарской области и органов местного самоуправления муниципального района Ставропольский, а также необходимость создания благоприятных условий для реализации на территории Самарской области приоритетных национальных проектов, федеральных и областных целевых программ, программ развития муниципального района Ставропольский.

1.4. Генеральный план разработан на основе Стратегии социально-экономического развития Самарской области, одобренной постановлением Правительства Самарской области от 12.07.2017 № 441 «О Стратегии социально-экономического развития Самарской области на период до 2030 года», планов и программ комплексного социально-экономического развития муниципального района Ставропольский и сельского поселения Нижнее Санчелеево .

1.5. При подготовке Генерального плана учтены:

- программы, принятые в установленном порядке и реализуемые за счет средств федерального бюджета, бюджета Самарской области, бюджета муниципального района Ставропольский, бюджета сельского поселения Нижнее Санчелеево ;
- решения органов государственной власти, органов местного самоуправления, иных главных распорядителей средств соответствующих бюджетов, предусматривающие создание на территории сельского поселения Нижнее Санчелеево объектов федерального значения, объектов регионального значения, объектов местного значения;
- инвестиционные программы субъектов естественных монополий, организаций коммунального комплекса;
- сведения, содержащиеся в федеральной государственной информационной системе территориального планирования;
- Схема территориального планирования Самарской области, утвержденная постановлением Правительства Самарской области от 13.12.2007 № 261;
- Схема территориального планирования муниципального района Ставропольский Самарской области, утвержденная решением Собрания представителей муниципального района Ставропольский Самарской области от 295 от 25.02.2010;
- предложения заинтересованных лиц.

1.6. Генеральный план включает:

- положение о территориальном планировании сельского поселения Нижнее Санчелеево муниципального района Ставропольский Самарской области;
- карту границ населённых пунктов, входящих в состав сельского поселения Нижнее Санчелеево муниципального района Ставропольский Самарской области (М 1:25 000);
- карту функциональных зон сельского поселения Нижнее Санчелеево муниципального района Ставропольский Самарской области (М 1:25 000, М 1:5000);
- карты планируемого размещения объектов местного значения сельского поселения Нижнее Санчелеево муниципального района Ставропольский Самарской области (М 1:5000).

1.7. Положение о территориальном планировании сельского поселения Нижнее Санчелеево муниципального района Ставропольский Самарской области включает:

- сведения о видах, назначении и наименованиях планируемых для размещения объектов местного значения сельского поселения Нижнее Санчелеево , их основные характеристики, их местоположение (для объектов местного значения, не являющихся линейными объектами, указываются функциональные зоны), а также характеристики зон с особыми условиями использования территорий в случае, если установление таких зон требуется в связи с размещением данных объектов;
- параметры функциональных зон, а также сведения о планируемых для размещения в них объектах федерального значения, объектах регионального значения, объектах местного значения муниципального района Ставропольский, объектов местного значения сельского поселения Нижнее Санчелеево , за исключением линейных объектов.

1.8. Карты планируемого размещения объектов местного значения сельского поселения Нижнее Санчелеево включают:

- карту планируемого размещения объектов местного значения сельского поселения Нижнее Санчелеево муниципального района Ставропольский Самарской области (М 1:5000);
- карту планируемого размещения объектов инженерной инфраструктуры местного значения сельского поселения Нижнее Санчелеево муниципального района Ставропольский Самарской области (М 1:5000).

1.9. На картах планируемого размещения объектов местного значения сельского поселения Нижнее Санчелеево отображаются планируемые для размещения объекты местного значения – объекты капитального строительства, иные объекты, территории, которые необходимы для осуществления органами местного самоуправления сельского поселения Нижнее Санчелеево полномочий по вопросам местного значения сельского поселения и в пределах переданных государственных полномочий в соответствии с федеральными законами, законами Самарской области, Уставом сельского поселения Нижнее Санчелеево и оказывают существенное влияние на социально-экономическое развитие сельского поселения Нижнее Санчелеево . Для отображения планируемого размещения линейных объектов, расположенных за границами населенных пунктов, могут применяться как карты планируемого размещения объектов местного значения сельского поселения Нижнее Санчелеево муниципального района Ставропольский Самарской области (М 1:5000), так и карта функциональных зон сельского поселения Нижнее Санчелеево муниципального района Ставропольский Самарской области (М 1:25 000, М 1:5000).

1.10. Функциональное зонирование территории отображено на картах Генерального плана в соответствии с требованиями Приказа Минэкономразвития Российской Федерации от 09.01.2018 № 10 «Об утверждении требований к описанию и отображению в документах территориального планирования объектов федерального значения, объектов регионального значения, объектов местного значения и о признании утратившим силу приказа минэкономразвития России от 07.12.2016 № 793». Для определения границ функциональных зон может применяться как карта функциональных зон сельского поселения Нижнее Санчелеево муниципального района Ставропольский Самарской области (М 1:25 000, М1:5000), так и карты планируемого размещения объектов местного значения сельского поселения Нижнее Санчелеево муниципального района Ставропольский Самарской области (М 1:5000).

1.11. Виды объектов местного значения сельского поселения Нижнее Санчелеево , отображенные на картах планируемого размещения объектов местного значения сельского поселения Нижнее Санчелеево , соответствуют требованиям Градостроительного кодекса Российской Федерации и части 2.1 статьи 5 Закона Самарской области от 12.07.2006 № 90-ГД «О градостроительной деятельности на территории Самарской области».

Отображение объектов на картах Генерального плана выполнено в соответствии с требованиями Приказа Минэкономразвития Российской Федерации от 09.01.2018 № 10 «Об утверждении требований к описанию и отображению в документах территориального планирования объектов федерального значения, объектов регионального значения, объектов местного значения и о признании утратившим силу приказа Минэкономразвития России от 07.12.2016 № 793».

1.12. Реализация Генерального плана осуществляется путем выполнения мероприятий, которые предусмотрены программами, утверждаемыми Администрацией сельского поселения Нижнее Санчелеево , и реализуемыми за счет средств местного бюджета, или нормативными правовыми актами Администрации сельского поселения Нижнее Санчелеево , программами комплексного развития систем коммунальной инфраструктуры поселения, программами комплексного развития транспортной инфраструктуры поселения, программами комплексного развития социальной инфраструктуры поселения и (при наличии) инвестиционными программами организаций коммунального комплекса. Указанные мероприятия могут включать:

1) подготовку и утверждение документации по планировке территории в соответствии с Генеральным планом;

2) принятие в порядке, установленном законодательством Российской Федерации, решений о резервировании земель, об изъятии, в том числе путем выкупа, земельных участков для муниципальных нужд, о переводе земель или земельных участков из одной категории в другую;

3) создание объектов местного значения сельского поселения Нижнее Санчелеево на основании документации по планировке территории.

1.13. В случае, если программы, реализуемые за счет средств бюджета сельского поселения Нижнее Санчелеево , решения органов местного самоуправления сельского поселения Нижнее Санчелеево , иных главных распорядителей средств бюджета сельского поселения Нижнее Санчелеево , предусматривающие создание объектов местного значения сельского поселения Нижнее Санчелеево , инвестиционные программы субъектов естественных монополий, организаций коммунального комплекса, приняты до утверждения Генерального плана и предусматривают создание объектов местного значения сельского поселения Нижнее Санчелеево , подлежащих отображению в Генеральном плане, но не предусмотренных Генеральным планом, или в случае внесения в Генеральный план изменений в части размещения объектов местного значения такие программы и решения подлежат приведению в соответствие с Генеральным планом в двухмесячный срок соответственно с даты их утверждения, даты внесения в них изменений.

1.14. В случае если программы, реализуемые за счет средств бюджета сельского поселения Нижнее Санчелеево , решения органов местного самоуправления сельского поселения Нижнее Санчелеево , предусматривающие создание объектов местного значения сельского поселения Нижнее Санчелеево , инвестиционные программы субъектов естественных монополий, организаций коммунального комплекса принимаются после утверждения Генерального плана и предусматривают создание объектов местного значения сельского поселения Нижнее Санчелеево , подлежащих отображению в Генеральном плане, но не предусмотренных Генеральным планом, в Генеральный план в пятимесячный срок с даты утверждения таких программ и принятия таких решений вносятся соответствующие изменения.

1.15. В случае, если в Генеральный план внесены изменения, предусматривающие строительство или реконструкцию объектов коммунальной, транспортной, социальной инфраструктур, которые являются объектами местного значения и не включены в программы комплексного развития систем коммунальной инфраструктуры поселения, программы комплексного развития транспортной инфраструктуры поселения, программы комплексного развития социальной инфраструктуры поселения, данные программы подлежат приведению в соответствие с Генеральным планом в трехмесячный срок с даты внесения соответствующих изменений в Генеральный план.

1.16. Указанные в настоящем Положении характеристики планируемых для размещения объектов местного значения сельского поселения Нижнее Санчелеево (площадь, протяженность, количество мест и иные) являются ориентировочными и подлежат уточнению в документации по планировке территории и в проектной документации на соответствующие объекты.

1.17. Вновь построенные, прошедшие реконструкцию или капитальный ремонт объекты должны соответствовать требованиям доступности для маломобильных групп населения (в том числе инвалидов-колясочников, инвалидов по слуху и зрению).

1.18. В настоящем Положении в соответствии с требованиями пункта 1 части 4 статьи 23 Градостроительного кодекса Российской Федерации указаны характеристики зон с особыми условиями использования территории в случаях, если размещение планируемого объекта предполагает установление зоны с особыми условиями использования территории. Зоны с особыми условиями использования территорий, характеристики которых указаны в настоящем Положении, не являются установленными зонами в соответствии с пунктом 24 статьи 106 Земельного кодекса Российской Федерации и не влекут правовых последствий по ограничению использования земельных участков. Характеристики зон с особыми условиями использования территории для планируемых объектов местного значения указаны в настоящем Положении с учетом требований главы XIX Земельного кодекса Российской Федерации, части 2 статьи 12 Федерального закона от 30.03.1999 № 52-ФЗ «О санитарно-эпидемиологическом благополучии населения» и нормативных правовых актов об отдельных видах зон с особыми условиями использования территорий, действующих на момент разработки настоящего Генерального плана.

1.19. На картах материалов по обоснованию Генерального плана зоны с особыми условиями использования территории отображены в целях обоснования территориального планирования, в том числе обоснования установления функциональных зон, определения планируемого размещения объектов местного значения. Зоны с особыми условиями использования территории отображен на картах материалов по обоснованию Генерального плана с учетом требований главы XIX Земельного кодекса Российской Федерации, части 2 статьи 12 Федерального закона от 30.03.1999 № 52-ФЗ «О санитарно-эпидемиологическом благополучии населения» и нормативных правовых актов об отдельных видах зон с особыми условиями использования территорий, действующих на момент разработки Генерального плана.

Отображение зон с особыми условиями использования территории на картах материалов по обоснованию Генерального плана не влечет ограничения использования земельных участков в соответствующих зонах. В соответствии с пунктом 24 статьи 106 Земельного кодекса Российской Федерации ограничения использования земельных участков в зонах с особыми условиями использования территорий действуют в установленных зонах с особыми условиями использования территорий, сведения о которых внесены в Единый государственный реестр недвижимости.

1.20. Отображение на картах Генерального плана планируемых для размещения объектов федерального значения, объектов регионального значения, объектов местного значения муниципального района Ставропольский не определяет их местоположение, а осуществляется в целях определения функциональных зон их размещения.

1.21. Отображение на картах Генерального плана существующих и планируемых объектов, не являющихся объектами федерального значения, объектами регионального значения, объектами местного значения, осуществляется в информационных целях.

2. Сведения о видах, назначении и наименованиях планируемых для размещения объектов местного значения сельского поселения Нижнее Санчелеево муниципального района Ставропольский Самарской области, их основные характеристики и местоположение

2.1. Объекты местного значения в сфере физической культуры и массового спорта

№ п/п	Назначение и наименование объекта	Местоположение объекта	Вид работ, который планируется в целях размещения объекта	Срок, до которого планируется размещение объекта, г.	Основные характеристики объекта			Характеристики зон с особыми условиями использования территорий
					Площадь земельного участка, га	Площадь объекта, кв.м	Иные характеристики	
1.	Спортивные плоскостные сооружения	село Нижнее Санчелеево, площадка № 3	строительство	2035	1,7		-	Установление зон с особыми условиями использования территорий в связи с размещением объекта не требуется
2.	Спортивные плоскостные сооружения	поселок Новая Васильевка, площадка № 5	строительство	2035	0,5		-	
3.	Футбольное поле	село Нижнее Санчелеево, площадка № 3	строительство	2035	0,8			
4.	Физкультурно-оздоровительный комплекс	село Нижнее Санчелеево, площадка № 3	строительство	2035		500	со спортивным залом (площадь 72 кв.м)	
5.	Спортивные плоскостные сооружения площадка	п. Новая Васильевка, площадка № 7	строительство	2033	-	0,8	-	
6.	Физкультурно-спортивный комплекс со спортивными залами	п. Новая Васильевка, площадка № 7	строительство	2033	-	496,3	-	

2.2. Объекты местного значения в сфере культуры

№ п/п	Назначение и наименование объекта	Местоположение объекта	Вид работ, который планируется в целях размещения объекта	Срок, до которого планируется размещение объекта, г.	Основные характеристики объекта			Характеристики зон с особыми условиями использования территорий (ЗСО)
					Площадь земельного участка, га	Площадь объекта, кв.м	Иные характеристики	
1.	Культурно-досуговый центр	поселок Новая Васильевка, площадка № 5	строительство	2035	-	-	200 мест, с размещением подросткового клуба	Установление зон с особыми условиями использования территорий в связи с размещением объекта не требуется
2.	Сельский дом культуры	село Нижнее Санчелеево, ул. Красноармейская	реконструкция	2035	-	-	Увеличение вместимости до 225 мест	
3.	Дом культуры	село Нижнее Санчелеево, площадка № 2	строительство	2035	-	-	Увеличение вместимости до 600 мест, с размещением подросткового клуба	
4.	Культурно-досуговый центр	поселок Новая Васильевка, площадка № 7	строительство	2035	-	0,8	1420 мест, с размещением подросткового клуба	

2.3. Объекты местного значения в сфере обеспечения первичных мер пожарной безопасности в границах населенных пунктов поселения

№ п/п	Назначение и наименование объекта	Местоположение объекта	Вид работ, который планируется в целях размещения объекта	Срок, до которого планируется размещение объекта, г.	Основные характеристики объекта			Характеристики зон с особыми условиями использования территорий (ЗСО)
					Площадь земельного участка, га	Площадь объекта, кв.м	Иные характеристики	
1.	Пожарный пирс	село Нижнее Санчелеево, ул Советская, в южной части села	строительство	2035	-	150	съезд с твердым покрытием шириной 3,5 м, площадка размером 12х12 м	Установление зон с особыми условиями использования территорий в связи с размещением объекта не требуется

2.4. Объекты местного значения в сфере организации ритуальных услуг и содержания мест захоронения

№ п/п	Назначение и наименование объекта	Местоположение объекта	Вид работ, который планируется в целях размещения объекта	Срок, до которого планируется размещение объекта, г.	Основные характеристики объекта			Характеристики зон с особыми условиями использования территорий (ЗСО)
					Площадь земельного участка, га	Площадь объекта, га	Иные характеристики	
1.	Кладбище	село Нижнее Санчелеево, западнее площадки № 1	реконструкция	2035	-	7,53	-	В соответствии с СанПиН 2.2.1/2.1.1.1200-03 ориентировочный размерсанитарно-защитной зоны объекта – 50 м

2.5. Объекты местного значения в сфере водоснабжения

№ п/п	Назначение и наименование объекта	Местоположение объекта	Вид работ, который планируется в целях размещения объекта	Срок, до которого планируется размещение объекта, г.	Основные характеристики объекта		Характеристики зон с особыми условиями использования территорий (ЗСО)
					Протяженность, км	Иные характеристики	
1.	Сети водопровода	село Нижнее Санчелеево, в том числе:	строительство	2035			В соответствии с СанПиН 2.1.4.1110-02 ширину санитарно-защитной полосы следует принимать по обе стороны от крайних линий водопровода: при отсутствии грунтовых вод - не менее 10 м при диаметре водоводов до 1000 мм и не менее 20 м при диаметре водоводов более 1000 мм; при наличии грунтовых вод - не менее 50 м вне зависимости от диаметра водоводов.
		площадка № 1			2,3		
		площадка № 2			4,2		
		площадка № 3			2,99		
		площадка № 4			5,6		
		ул. Советская, ул. Бузыцкого, ул. Чапаева, ул. Горького, ул.					
		существующая застройка ул. Центральная			1,7		
2.	Сети водопровода	поселок Новая Васильевка, в том числе:	строительство	2035			
		площадка № 5			2,09		
		площадка № 6			1,04		
		существующая застройка			1,02		
		площадка № 7			10		
3.	Водозабор	поселок Новая Васильевка, площадка № 5	строительство	2035		производительностью 250 куб.м/сут	В соответствии с СанПиН 2.1.4.1110-02 радиус 1-ого пояса ЗСО от 30 до 50 м в зависимости от защищенности подземных вод. Размеры 2-ого и 3-его поясов ЗСО определяются на основании гидрогеологических расчетов
4.	Водозабор	село Нижнее Санчелеево, площадка № 2	строительство	2035		производительность 220 куб.м/сут	
5.	Резервуар	село Нижнее Санчелеево, площадка № 2	строительство	2035		емкость – 50 куб.м	В соответствии с СанПиН 2.1.4.1110-02 граница первого пояса ЗСО водопроводных сооружений принимается на расстоянии не менее 15 м от объекта
6.	Резервуар	поселок Новая Васильевка, площадка № 5	строительство	2035		емкость – 50 куб.м	
7.	Артезианская скважина Водозабор	поселок Новая Васильевка, площадка № 7	строительство	2035	-	Расчетное водопотребление 276510 л/сут. (100,9 тыс. $м^3$/год	В соответствии с СанПиН 2.1.4.1110-02 радиус 1-ого пояса ЗСО от 30 до 50 м в зависимости от защищенности подземных вод. Размеры 2-ого и 3-его поясов ЗСО определяются на основании гидрогеологических расчетов
8.	Резервуар	поселок Новая Васильевка, площадка № 7	строительство	2035		емкость – 50 куб.м	В соответствии с СанПиН 2.1.4.1110-02 граница первого пояса ЗСО водопроводных сооружений принимается на расстоянии не менее 15 м от объекта

2.6. Объекты местного значения в сфере газоснабжения

№ п/п	Назначение и наименование объекта	Местоположение объекта	Вид работ, который планируется в целях размещения объекта	Срок, до которого планируется размещение объекта, г.	Основные характеристики объекта		Характеристики зон с особыми условиями использования территорий (ЗСО)
					Протяженность, км	Иные характеристики	
1.	Сети газопровода	село Нижнее Санчелеево	строительство	2035	15,44		В соответствии с Правилами охраны газораспределительных сетей, утвержденными Постановлением Правительства Российской Федерации от 20.11.2000 № 878, вдоль трасс наружных газопроводов охранные зоны устанавливаются в виде территории, ограниченной условными линиями, проходящими на расстоянии 2 метров с каждой стороны газопровода; вдоль трасс подземных газопроводов из полиэтиленовых труб при использовании медного провода для обозначения трассы газопровода - в виде территории, ограниченной условными линиями, проходящими на расстоянии 3 метров от газопровода со стороны провода и 2 метров - с противоположной стороны
2.	Сети газопровода	поселок Новая Васильевка	строительство	2035	-		
3.	Шкафной газорегуляторный пункт (ШГРП)	на юго-востоке за границей поселка Новая Васильевка	строительство			производительность до 140 куб.м/час	В соответствии с Правилами охраны газораспределительных сетей, утвержденными Постановлением Правительства Российской Федерации от 20.11.2000 № 878, охранная зона устанавливается в виде территории, ограниченной замкнутой линией, проведенной на расстоянии 10 метров от границ объекта
4.	Сети газопровода	поселок Новая Васильевка, площадка № 7 муниципальный район Ставропольский, сельское поселение Нижнее Санчелеево, с.Нижнее Санчелеево	Строительство	2035	16,47	потребление сетевого газа на площадке № 7 -2977 м3/год	--//--
5.	ГРПБ, газопроводы среднего и низкого давления в с. Нижнее Санчелеево		Строительство				
6.	Техническое перевооружение сети газоснабжения Ставропольского района. Газопроводы среднего и низкого давления, шкафной регуляторный пункт по ул. Советской, ул. Бузыцкова в с. Нижнее Санчелеево	с. Нижнее Санчелеево м.р. Ставропольский	Строительство				
7.	«Техническое перевооружение сети газоснабжения Ставропольского района». Технологическое присоединение к газораспределительной сети 50-ти жилых домов, расположенных в селе Н.Санчелеево, по улицам: Заречная, Восточная, Кудашева, Молодежная. Газопровод высокого давления 1 кат. от существующего газопровода высокого давления d=150мм, проложенному от села Н.Санчелеево до села В.Санчелеево. Газопроводы высокого 2кат. и низкого давления, 2 ШГРП»	с. Нижнее Санчелеево м.р. Ставропольский	Строительство		1,5		--//--
8.	«Техническое перевооружение сети газоснабжения Ставропольского района». Газопроводы низкого давлений от м.врезки в г/пр у ГРП-41 до д.1а-115. 2-88 по ул.Бузыцкова, с.Н.Санчелеево, литера 1302; Г/пр с/д от ГРП-78 до ГРП-41 и котельной села, с.Н.Санчелеево, литера1303; Оборудование ГРП-41 в с.Н.Санчелеево, литера 1288	с.Нижнее Санчелеево м.р. Ставропольский	Строительство				--//--

2.7. Объекты местного значения в сфере электроснабжения

№ п/п	Назначение и наименование объекта	Местоположение объекта	Вид работ, который планируется в целях размещения объекта	Срок, до которого планируется размещение объекта, г.	Основные характеристики объекта		Характеристики зон с особыми условиями использования территорий (ЗСО)
					Кол-во (шт.)	Иные характеристики	
1.	Комплектные трансформаторные подстанции	село Нижнее Санчелеево, в том числе:	строительство	2035			В соответствии с СанПиН 2.2.1/2.1.1.1200-03 размер санитарно-защитной зоны устанавливается в зависимости от типа (открытые, закрытые), мощности на основании расчетов физического воздействия на атмосферный воздух, а также результатов натурных измерений
		площадка № 1				1х250 кВА	
		площадка № 2			2	1х100 кВА 1х100 кВА	
		площадка № 3			2	1х160 кВА 1х100 кВА	
		площадка № 4			2	1х100 кВА 1х250 кВА	
2.	Комплектные трансформаторные подстанции	поселок Новая Васильевка, в том числе:	строительство	2035			
		площадка № 5			1	1х160 кВА	
		площадка № 6			1	1х100 кВА	
		площадка № 7			3	1х250 кВА	
		площадка № 8			1	1х250кВА	

2.8. Объекты местного значения в сфере транспортной инфраструктуры

№ п/п	Назначение и наименование объекта	Местоположение объекта	Вид работ, который планируется в целях размещения объекта	Срок, до которого планируется размещение объекта, г.	Основные характеристики объекта		Характеристики зон с особыми условиями использования территорий (ЗСО)
					Протяженность, км	Иные характеристики	
1.	Улицы и автомобильные дороги местного значения	село Нижнее Санчелеево	строительство	2035			Установление зон с особыми условиями использования территорий в связи с размещением объекта не требуется
					0,5	главная	
					11,01	улицы в жилой застройке	
			реконструкция	2035	3,7		
2.	Улицы и автомобильные дороги местного значения	поселок Новая Васильевка	строительство	2035			
					2,43	улицы в жилой застройке	
3.	Улицы и автомобильные дороги местного значения	поселок Новая Васильевка, площадка № 7	строительство	2035			
					2,1	главная	
					9,64	улицы в жилой застройке	

3. Параметры функциональных зон, а также сведения о планируемых для размещения в них объектах регионального значения, объектах местного значения муниципального района Ставропольский, объектах местного значения сельского поселения Нижнее Санчелеево, за исключением линейных объектов

Вид зоны (подзоны)	Тип застройки	Площадь, га	Максимальная этажность застройки	Максимальный размер санитарно-защитной зоны расположенных или планируемых к расположению в зоне объектов (метров) (устанавливается только для зон сельскохозяйственного и производственного использования, зон специального назначения)
Жилые зоны	-	628,5	3	-
	объекты местного значения сельского поселения: - комплектные трансформаторные подстанции в селе Нижнее Санчелеево, площадка № 1; - комплектные трансформаторные подстанции в селе Нижнее Санчелеево, площадка № 2; - комплектные трансформаторные подстанции в селе Нижнее Санчелеево, площадка № 3; - комплектные трансформаторные подстанции в селе Нижнее Санчелеево, площадка № 4; - комплектные трансформаторные подстанции в поселке Новая Васильевка, площадка № 5; - комплектные трансформаторные подстанции в поселке Новая Васильевка, площадка № 6; - комплексные трансформаторные подстанции в посёлке Новая Васильевка, площадка №7; - комплексные трансформаторные подстанции в посёлке Новая Васильевка, площадка №8.			
	объекты местного значения муниципального района: - автономная миникотельная в поселке Новая Васильевка, площадка № 5. - автономная миникотельная в селе Нижнее Санчелеево на ул. Бузыцкого; - автономная миникотельная в селе Нижнее Санчелеево, площадка № 2; - общеобразовательное учреждение (начального общего, основного общего, среднего (полного) общего образования) на 142 места в селе Нижнее Санчелеево на ул. Бузыцкого (реконструкция, с увеличением до 250 мест); - реконструкция общеобразовательного учреждения (начального общего, основного общего, среднего (полного) общего образования) с увеличением на 650 мест в селе Нижнее Санчелеево на ул. Бузыцкого; - дошкольное образовательное учреждение в селе Нижнее Санчелеево на ул. Комсомольская (реконструкция, с увеличением до 140 мест); - дошкольное образовательное учреждение в селе Нижнее Санчелеево на площадке № 2 (реконструкция, с увеличением до 60 мест); - дошкольное образовательное учреждение в поселке Новая Васильевка на площадке № 5 (реконструкция, с увеличением до 15 мест); - дошкольное образовательное учреждение на 80 мест в посёлке Новая Васильевка на площадке №7 - учреждение дополнительного образования на 50 мест в посёлке Новая Васильевка на площадке №7			
Общественно-деловые зоны	-	13,95	4	-
	объекты местного значения муниципального района: здание поликлинического учреждения на 36 посещений в смену, 5 коек стационара дневного пребывания в селе Нижнее Санчелеево на ул. Советская; фельдшерско-акушерский пункт на 40 посещений в смену в поселке Новая Васильевка на площадке № 7; - строительство ФАП в посёлке Новая Васильевка на площадке №7; - автономная миникотельная в селе Нижнее Санчелеево, ул. Советская; - автономная миникотельная в селе Нижнее Санчелеево, площадка № 2; - автономная миникотельная в поселке Новая Васильевка, ул. Колхозная; - две миникотельные в посёлке Новая Васильевка на площадке №7. объекты местного значения сельского поселения: - комплексные трансформаторные подстанции в посёлке Новая Васильевка, площадка №7; - культурно-досуговый центр в поселке Новая Васильевка, площадка № 5; - сельский дом культуры в селе Нижнее Санчелеево, ул. Красноармейская (реконструкция); - дом культуры в селе Нижнее Санчелеево, площадка № 2; - физкультурно-спортивный комплекс в поселке Новая Васильевка, площадка № 7; - культурно-досуговый центр в поселке Новая Васильевка, площадка № 7;			
Зоны рекреационного назначения	-	315,29	-	-
	объекты местного значения муниципального района: - автономная миникотельная в селе Нижнее Санчелеево, севернее площадки № 3; **объекты местного значения сельского поселения:** - пожарный пирс в селе Нижнее Санчелеево, ул Советская, в южной части села. - спортивные плоскостные сооружения в селе Нижнее Санчелеево, площадка № 3; - спортивные плоскостные сооружения в поселке Новая Васильевка, площадка № 5; - футбольное поле в селе Нижнее Санчелеево, площадка № 3; - спортивные плоскостные сооружения в селе Нижнее Санчелеево, площадка № 2; - физкультурно-оздоровительный комплекс в селе Нижнее Санчелеево, площадка №3; - спортивные плоскостные сооружения в поселке Новая Васильевка, площадка № 7;			
Зоны лесов	-	220,42	-	-
Зоны сельскохозяйственного использования	-	10811,707	2	300
	объекты местного значения сельского поселения: - шкафной газорегуляторный пункт (ШГРП) на юго-востоке за границей поселка Новая Васильевка.			
Производственные зоны, зоны инженерной и транспортной инфраструктур	-	353,41	2	-
	объекты регионального назначения: - пожарное депо на 2 машины в поселке Новая Васильевка, площадка № 7. **объекты местного значения сельского поселения:** - водозабор в поселке Новая Васильевка, площадка № 5; - водозабор в селе Нижнее Санчелеево, площадка № 2; - водозабор в посёлке Новая Васильевка, на площадке №7 - резервуар в селе Нижнее Санчелеево, площадка № 2; - резервуар в поселке Новая Васильевка, площадка № 5; - резервуар в посёлке Новая Васильевка , на площадке №7.			
Зоны специального назначения	-	15,42	-	50
	объекты местного значения сельского поселения: - кладбище в селе Нижнее Санчелеево, западнее площадки № 1 (строительство).			

Государственное унитарное предприятие Самарской области
Институт «ТеррНИИгражданпроект»

ЗАКАЗ: Муниципальный контракт № 0142200001320008974 от 23.06.2020
ЗАКАЗЧИК: Администрация сельского поселения Нижнее Санчелеево муниципального района Ставропольский Самарской области

МАТЕРИАЛЫ ПО ОБОСНОВАНИЮ ИЗМЕНЕНИЙ В ГЕНЕРАЛЬНЫЙ ПЛАН СЕЛЬСКОГО ПОСЕЛЕНИЯ НИЖНЕЕ САНЧЕЛЕЕВО МУНИЦИПАЛЬНОГО РАЙОНА СТАВРОПОЛЬСКИЙ САМАРСКОЙ ОБЛАСТИ

Пояснительная записка

г. Самара, 2020 г.

Общество с ограниченной ответственностью
«ОКТОГОН»

ЗАКАЗ: Договор субподряда № 49/20 от 02.07.2020
ЗАКАЗЧИК: ГУП институт Самарской области
«ТеррНИИгражданпроект»

МАТЕРИАЛЫ ПО ОБОСНОВАНИЮ ИЗМЕНЕНИЙ В ГЕНЕРАЛЬНЫЙ ПЛАН СЕЛЬСКОГО ПОСЕЛЕНИЯ НИЖНЕЕ САНЧЕЛЕЕВО МУНИЦИПАЛЬНОГО РАЙОНА СТАВРОПОЛЬСКИЙ САМАРСКОЙ ОБЛАСТИ

Пояснительная записка

Самара 2020 г.

1. Состав проекта 4
2. Общие положения 5
3. Сведения о нормативных правовых актах Российской Федерации, Самарской области, муниципальных правовых актах 6
4. Обоснование внесения в генеральный план изменений, направленных на приведение границ населенных пунктов поселения в соответствие с требованиями действующего законодательства 9
4.1. Состав и наименования населенных пунктов поселения 9
4.2. Границы населенных пунктов 9
4.2.1. Учет границ муниципальных образований 10
4.2.2. Учет границ земельных участков 10
4.2.3. Учет границ лесничеств, особо охраняемых природных территорий 11
5. Функциональное зонирование 11
6. Предмет согласования проекта изменений в генеральный план с уполномоченными органами 13
7. Сведения об утвержденных предметах охраны и границах территорий исторических поселений федерального значения и исторических поселений регионального значения 16
8. Сведения о планах и программах комплексного социально-экономического развития муниципального образования 16
9. Сведения о планируемых для размещения на территории поселения новых объектах федерального значения, объектах регионального значения, объектах местного значения муниципального района, объектах местного значения поселения, обоснование выбранного варианта размещения данных объектов и оценка их возможного влияния на комплексное развитие территорий 16
10. Сведения о зонах с особыми условиями использования территории

Приложение 1. Перечень выявленных пересечений границ населенных пунктов с границами земельных участков
Приложение 2. Перечень земельных участков и территорий, которые в результате изменений в Генеральный план включаются в границы населённых пунктов, входящих в состав сельского поселения
Приложение 3. Перечень земельных участков и территорий, которые в результате изменений в Генеральный план исключаются из границ населённых пунктов, входящих в состав сельского поселения Антоновка муниципального района Сергиевский Самарской области

1. Состав проекта

Проект изменений в Генеральный план сельского поселения Нижнее Санчелеево муниципального района Ставропольский Самарской области разработан в соответствии с требованиями статьи 23 Градостроительного кодекса Российской Федерации в следующем составе:

I. Утверждаемая часть

1. Положение о территориальном планировании сельского поселения Нижнее Санчелеево муниципального района Ставропольский Самарской области;

2. Графические материалы:

2.1. Карта границ населенных пунктов, входящих в состав сельского поселения Нижнее Санчелеево муниципального района Ставропольский Самарской области (М 1:25000);

2.2. Карта функциональных зон сельского поселения Нижнее Санчелеево муниципального района Ставропольский Самарской области (М 1:25000, М 1:5000);

2.3. Карта планируемого размещения объектов местного значения сельского поселения Нижнее Санчелеево муниципального района Ставропольский Самарской области (М 1:5000);

2.4. Карта, планируемого размещения объектов инженерной инфраструктуры местного значения сельского поселения Нижнее Санчелеево муниципального района Ставропольский Самарской области (М 1:5000);

3. Обязательное приложение к генеральному плану - сведения о границах населенных пунктов сельского поселения Нижнее Санчелеево муниципального района Ставропольский Самарской области.

II. Материалы по обоснованию

4. Пояснительная записка;

5. Материалы по обоснованию в виде карт:

5.1. Карта обоснования внесения изменений в Генеральный план сельского поселения Нижнее Санчелеево муниципального района Ставропольский Самарской области (М 1:5000, 1:25000);

6. Перечень основных факторов риска возникновения чрезвычайных ситуаций природного и техногенного характера. Пояснительная записка и графические материалы (ДСП).

2. Общие положения

Настоящим проектом вносятся изменения в Генеральный план сельского поселения Нижнее Санчелеево муниципального района Ставропольский Самарской области, утвержденный решением Собрания представителей сельского поселения Нижнее Санчелеево муниципального района Ставропольский Самарской области № 84 от 16.12.2013. Изменения в Генеральный план внесены решением Собрания представителей сельского поселения Нижнее Санчелеево муниципального района Ставропольский Самарской области № 36 от 29.03.2016; № 45 от 11.07.2016; № 96 от 26.12.2017; № 143 от 11.03.2019 (далее также – Генеральный план).

Проект внесения изменений в Генеральный план (далее по тексту также – проект изменений в генеральный план, проект) выполнен ООО «ОКТОГОН» на основании муниципального контракта № 0142200001320008974 от 23.06.2020, договора субподряда с Государственным унитарным предприятием Самарской области институтом «ТеррНИИгражданпроект» № 49/20 от 02.07.2020.

Целью разработки проекта внесения изменений в генеральный план в соответствии с муниципальным контрактом является обеспечение соответствия границ населенных пунктов сельского поселения Нижнее Санчелеево требованиям градостроительного, земельного законодательства, Федерального закона от 13.07.2015 № 218-ФЗ «О государственной регистрации недвижимости» и утверждения обязательного приложения к генеральному плану в соответствии с частью 5.1 статьи 23 Градостроительного кодекса Российской Федерации.

Основные задачи проекта:

исключение пересечения границ населенных пунктов, входящих в состав поселения, с границами муниципальных образований, границами земельных участков, лесничеств;

внесение изменений в функциональное зонирование территории поселения с учетом изменения границ населенных пунктов, входящих в состав поселения, а также в части приведения в соответствие с требованиями приказа Минэкономразвития РФ от 09.01.2018 № 10 «Об утверждении требований к описанию и отображению в документах территориального планирования объектов федерального значения, объектов регионального значения, объектов местного значения и о признании утратившим силу приказа минэкономразвития России от 07.12.2016 № 793»;

установление перечня земельных участков, подлежащих включению (исключению) в (из) границ населенного пункта;

подготовка обязательного приложения к генеральному плану – сведений о границах населенных пунктов поселения в соответствии с частью 5.1 статьи 23 Градостроительного кодекса Российской Федерации.

Основанием для внесения изменений в Генеральный план является Постановление Администрации сельского поселения Нижнее Санчелеево муниципального района Ставропольский Самарской области №13 от 28.01.2020.

В проекте сохранены основные цели и приоритеты развития поселения, установленные Генеральным планом. За основу приняты границы населенных пунктов, границы функциональных зон и их параметры, планируемое размещение объектов местного значения, установленные Генеральным планом.

Проектом предусматривается внесение изменений в Генеральный план только в части вышеописанных задач.

В карты утверждаемой части Генерального плана изменения внесены посредством их изложения в новой редакции.

Материалы по обоснованию в виде карт подготовлены в виде Карты обоснования внесения изменений в генеральный план сельского поселения Нижнее Санчелеево муниципального района Ставропольский Самарской области (М:5000, М:25000) и обосновывают изменений границ населенных пунктов, входящих в состав поселения.

Настоящая пояснительная записка содержит обоснование вносимых проектом изменений в части вышеуказанных задач. Материалы по обоснованию (карты и пояснительная записка), подготовленные в составе Генерального плана, применяются в части, непротиворечащей Проекту изменений в генеральный план.

Проект изменений в генеральный план содержит обязательное приложение к генеральному плану, предусмотренное частью 5.1 статьи 23 Градостроительного кодекса Российской Федерации - сведения о границах населенных пунктов, входящих в состав поселения. Сведения о границах содержат:

- графическое описание местоположения границ населенных пунктов;
- перечень координат характерных точек этих границ в системе координат, используемой для ведения Единого государственного реестра недвижимости в соответствии с требованиями Приказа Минэкономразвития России от 23.11.2018 № 650 «Об установлении формы графического описания местоположения границ населенных пунктов, территориальных зон, особо охраняемых природных территорий, зон с особыми условиями использования территории, формы текстового описания местоположения границ населенных пунктов, территориальных зон, требований к точности определения координат характерных точек границ населенных пунктов, территориальных зон, особо охраняемых природных территорий, зон с особыми условиями использования территории, формату электронного документа, содержащего сведения о границах населенных пунктов, территориальных зон, особо охраняемых природных территорий, зон с особыми условиями использования территории, и о признании утратившими силу приказов Минэкономразвития России от 23 марта 2016 г. № 163 и от 4 мая 2018 г. № 236».

3. Сведения о нормативных правовых актах Российской Федерации, Самарской области, муниципальных правовых актах

Проект изменений выполнен в соответствии со следующими нормативными правовыми актами:
Нормативные правовые акты Российской Федерации, в том числе:

– Градостроительный кодекс Российской Федерации;
– Земельный кодекс Российской Федерации;
– Водный кодекс Российской Федерации;
– Лесной кодекс Российской Федерации;
– Федеральный закон от 29 декабря 2004 года № 191-ФЗ «О введении в действие Градостроительного кодекса Российской Федерации»;
– Федеральный закон от 25 октября 2001 года № 137-ФЗ «О введении в действие Земельного кодекса Российской Федерации»;
– Федеральный закон от 31.12.2017 № 507-ФЗ «О внесении изменений в Градостроительный кодекс Российской Федерации и отдельные законодательные акты Российской Федерации»;
– Федеральный закон от 13.07.2015 № 218-ФЗ «О государственной регистрации недвижимости»;
– Федеральный закон от 21.12.2004 № 172-ФЗ "О переводе земель или земельных участков из одной категории в другую";
– Федеральный закон от 14.03.1995 № 33-ФЗ «Об особо охраняемых природных территориях»;
– Федеральный закон от 25.06.2002 № 73-ФЗ «Об объектах культурного наследия (памятниках истории и культуры) народов Российской Федерации»;
– Федеральный закон от 06.10.2003 № 131-ФЗ «Об общих принципах организации местного самоуправления в Российской Федерации»;
– Закон Российской Федерации от 21.02.1992 № 2395-1 «О недрах»;
– Федеральный закон от 08.11.2007 № 257-ФЗ «Об автомобильных дорогах и о дорожной деятельности в Российской Федерации и о внесении изменений в отдельные законодательные акты Российской Федерации»;
– Федеральный закон от 24 июля 2007 года № 221-ФЗ «О кадастровой деятельности»;
– Федеральный закон от 25 июня 2002 года № 73-ФЗ «Об объектах культурного наследия (памятниках истории и культуры) народов Российской Федерации»;
– Федеральный закон от 21 декабря 1994 года № 68-ФЗ «О защите населения и территорий от чрезвычайных ситуаций природного и техногенного характера»;
– Федеральный закон от 24 ноября 1995 года № 181-ФЗ «О социальной защите инвалидов в Российской Федерации»;
– Постановление Правительства Российской Федерации от 12 сентября 2015 г. № 972 «Об утверждении положения о зонах охраны объектов культурного наследия (памятников истории и культуры) народов Российской Федерации и о признании утратившими силу отдельных положений нормативных правовых актов Правительства Российской Федерации»;
– Постановление Правительства Российской Федерации от 10 января 2009 г. № 17 «Об утверждении Правил установления на местности границ водоохранных зон и границ прибрежных защитных полос водных объектов»;
– Постановление Правительства Российской Федерации от 23 июля 2007 г. № 469 «О порядке утверждения нормативов допустимых сбросов веществ и микроорганизмов в водные объекты для водопользователей»;
– Распоряжение Правительства Российской Федерации от 1 августа 2016 года №1634-р «Об утверждении схемы территориального планирования Российской Федерации в области энергетики»;
– Распоряжение Правительства Российской Федерации от 26.02.2013 N 247-р «Об утверждении схемы территориального планирования Российской Федерации в области высшего профессионального образования»;
– Распоряжение Правительства Российской Федерации от 28.12.2012 N 2607-р «Об утверждении схемы территориального планирования Российской Федерации в области здравоохранения»;
– Распоряжение Правительства РФ от 6 мая 2015 г. N 816-р «О схеме территориального планирования РФ в области федерального транспорта (в части трубопроводного транспорта) (с изменениями и дополнениями);
– Распоряжение Правительства РФ от 19 марта 2013 г. N 384-р Об утверждении схемы территориального планирования РФ в области федерального транспорта (железнодорожного, воздушного, морского, внутреннего водного транспорта) и автомобильных дорог федерального значения (с изменениями и дополнениями)
– Приказ Минэкономразвития России от 23.11.2018 № 650 «Об установлении формы графического описания местоположения границ населенных пунктов, территориальных зон, особо охраняемых природных территорий, зон с особыми условиями использования территории, формы текстового описания местоположения границ населенных пунктов, территориальных зон, требований к точности определения координат характерных точек границ населенных пунктов, территориальных зон, особо охраняемых природных территорий, зон с особыми условиями использования территории, формату электронного документа, содержащего сведения о границах населенных пунктов, территориальных зон, особо охраняемых природных территорий, зон с особыми условиями использования территории, и о признании утратившими силу приказов Минэкономразвития России от 23 марта 2016 г. № 163 и от 4 мая 2018 г. № 236» (далее также - приказ Минэкономразвития РФ № 650);
– Приказ Минэкономразвития Российской Федерации от 09.01.2018 № 10 «Об утверждении требований к описанию и отображению в документах территориального планирования объектов федерального значения, объектов регионального значения, объектов местного значения и о признании утратившим силу приказа Минэкономразвития России от 07.12.2016 № 793»;
– Приказ Минэкономразвития Российской Федерации от 26.05.2011 № 244 «Об утверждении Методических рекомендаций по разработке проектов генеральных планов поселений и городских округов»;
– Приказ Минэкономразвития Российской Федерации от 01.08.2014 № п/369 «О реализации информационного взаимодействия при ведении государственного кадастра недвижимости в электронном виде»;
– СП 42.13330.2016 «Градостроительство. Планировка и застройка городских и сельских поселений». Актуализированная редакция СНиП 2.07.01-89*, утвержденные приказом Министерства строительства и жилищно-коммунального хозяйства РФ от 30.12.2016 № 1034/пр;
– СП 53.13330.2019 «Планировка и застройка территории ведения гражданами садоводства. Здания и сооружения (СНиП 30-02-97* Планировка и застройка территорий садоводческих (дачных) объединений граждан, здания и сооружения)», утвержденные приказом Министерства строительства и жилищно-коммунального хозяйства РФ от 14 октября 2019 г. N 618/пр;
– СП 30-102-99 «Планировка и застройка территорий малоэтажного жилищного строительства»;
– СанПиН 2.2.1/2.1.1.1200-03 «Санитарно-защитные зоны и санитарная классификация предприятий, сооружений и иных объектов», утвержденные Постановлением Главного государственного санитарного врача РФ от 25.09.2007 г. № 74;
– СНиП 22-02-2003 «Инженерная защита территорий, зданий и сооружений от опасных геологических процессов. Основные положения», утверждённая приказом Министерства регионального развития РФ от 30.06.2012;
– СП 165.1325800.2014 «Инженерно-технические мероприятия по гражданской обороне» актуализированная редакция СНиП 2.01.51-90, утвержденная приказом Министерства строительства и жилищно-коммунального хозяйства РФ от 12.11.2014 г. № 705/пр.

Нормативные правовые акты Самарской области, в том числе:
– Закон Самарской области № 67-ГД от 28.02.2005 67-ГД «Об образовании сельских поселений в пределах муниципального района Ставропольский Самарской области, наделении их соответствующим статусом и установлении их границ» (в редакции от 11.10.2010) Самарской области, наделении их соответствующим статусом и установлении их границ»;
– Закон Самарской области от 7 ноября 2007г. № 131-ГД «О регулировании лесных отношений на территории Самарской области»;
– Закон Самарской области от 12 июля 2006г. № 90-ГД «О градостроительной деятельности на территории Самарской области»;
– Закон Самарской области от 11.03.2005 № 94-ГД «О земле»;
– Закон Самарской области от 6 апреля 2009 г. № 46-ГД «Об охране окружающей среды и природопользовании в Самарской области»;
– Закон Самарской области от 08.12.2008 № 142-ГД «Об объектах культурного наследия (памятников истории и культуры) народов Российской Федерации, расположенных на территории Самарской области»;
– Постановление Правительства Самарской области от 12.07.2017 №441 «О Стратегии социально-экономического развития Самарской области на период до 2030 года»;
– Постановление Правительства Самарской области от 13.12.2007 №261 «Об утверждении Схемы территориального планирования Самарской области»;
– Приказ министерства строительства Самарской области от 24.12.2014 № 526-п «Об утверждении региональных нормативов градостроительного проектирования Самарской области»;
– Приказ министерства сельского хозяйства и продовольствия Самарской области от 13.05.2014 № 148-п «Об утверждении Перечня особо ценных продуктивных сельскохозяйственных угодий из состава земель сельскохозяйственного назначения на территории Самарской области, использование которых для других целей не допускается»;
– Приказ Министерства энергетики и жилищно-коммунального хозяйства Самарской области от 23.09.2016 № 228 «Об утверждении Схемы обращения с отходами Самарской области».

Муниципальные правовые акты

Схема территориального планирования муниципального района Ставропольский Самарской области, утвержденная решением Собрания представителей муниципального района Ставропольский Самарской области №295 от 25.02.2010.

Генеральный план сельского поселения Нижнее Санчелеево муниципального района Ставропольский Самарской области, утверждённый решением Собрания представителей сельского поселения Нижнее Санчелеево муниципального района Ставропольский Самарской области № 84 от 16.12.2013.

4. Обоснование внесения в генеральный план изменений, направленных на приведение границ населенных пунктов поселения в соответствие с требованиями действующего законодательства

4.1. Состав и наименования населенных пунктов поселения

В соответствии с Законом Самарской области №67-ГД от 28.02.2005 «Об образовании сельских поселений в пределах муниципального района Ставропольский Самарской области, наделении их соответствующим статусом и установлении их границ» (в редакции от 11.10.2010) сельское поселение Нижнее Санчелеево включает населенные пункты: село Нижнее Санчелеево, поселок Новая Васильевка, с административным центром в селе Нижнее Санчелеево.

Генеральный план соответствует указанному Закону в части состава и наименований населенных пунктов, входящих в сельское поселение Нижнее Санчелеево.

4.2. Границы населенных пунктов

В рамках подготовки проекта изменений в генеральный план проведен анализ установленных границ населенных пунктов сельского поселения Нижнее Санчелеево на предмет их соответствия требованиям статьи 23 Градостроительного кодекса Российской Федерации, части 3 статьи 11.9 и части 2 статьи 83 Земельного кодекса, части 2 статьи 83 Земельного кодекса пункту 5 части 2 статьи 34 Федерального закона от 13.07.2015 № 218-ФЗ «О государственной регистрации недвижимости», в частности исключения пересечения границ населенных пунктов с границами: земельных участков, предоставленных гражданам и юридическим лицам, границами муниципальных образований, границами лесничеств и лесопарков.

Анализ границ земельных участков осуществлен на основании данных Единого государственного реестра недвижимости (кадастровые планы территории представлены Заказчиком).

При этом под пересечением границ земельного участка с границами муниципальных образований, населенных пунктов, лесничеств, лесопарков в соответствии с частью 11 статьи 22 Федерального закона от 13.07.2015 № 218-ФЗ «О государственной регистрации недвижимости» понимается:

1) наличие общей точки или точек границ земельного участка и границ муниципального образования, населенного пункта, территориальной зоны, лесничества, лесопарка, которые образованы в результате расположения одной или нескольких характерных точек границ земельного участка за пределами диапазона средней квадратической погрешности определения характерных точек границ муниципального образования, населенного пункта, территориальной зоны, лесничества, лесопарка;

2) расположение хотя бы одного из контуров границ многоконтурного земельного участка за границами, соответствующих муниципального образования и (или) населенного пункта или территориальной зоны.

4.2.1. Учет границ муниципальных образований

В рамках подготовки проекта изменений в Генеральный план осуществлен анализ границ населенных пунктов, входящих в состав сельского поселения Нижнее Санчелеево , на предмет их пересечения с границами муниципальных образований: сельского поселения Нижнее Санчелеево , муниципального района Ставропольский Самарской области.

Границы сельского поселения Нижнее Санчелеево установлены Законом Самарской области № 67-ГД от 28.02.2005 «Об образовании сельских поселений в пределах муниципального района Ставропольский Самарской области, наделении их соответствующим статусом и установлении их границ» (в редакции от 11.10.2010).

Границы муниципального района Ставропольский Самарской области установлены Законом Самарской области №68-ГД от 28.02.2005 «Об установлении границ муниципального района Ставропольский Самарской области» (в редакции от 11.10.2010)

Генеральный план не содержит пересечений границ населенных пунктов с границами сельского поселения Нижнее Санчелеево и муниципального района Ставропольский.

4.2.2. Учет границ земельных участков

Границы населенных пунктов, входящих в состав сельского поселения Нижнее Санчелеево, установленные Генеральным планом, имеют пересечения с границами земельных участков, поставленных на государственный кадастровый учет.

Перечень выявленных пересечений и предложения их устранению содержатся в Приложении 1. Проектом изменений в Генеральный план исключены пересечения границ населенных пунктов с границами земельных участков.

Изменения, внесенные в границы населенных пунктов с целью исключения пересечений с земельными участками, отображены в материалах по обоснованию на Карте обоснования внесения изменений в генеральный план сельского поселения Нижнее Санчелеево муниципального района Ставропольский Самарской области (М:5000).

4.2.3. Учет границ лесничеств, особо охраняемых природных территорий

В качестве исходных данных о границах лесничеств и лесопарков приняты данные ЕГРН, представленные Заказчиком.

Проект генерального плана не содержит пересечения границ населенных пунктов с границами лесничеств.

В границах сельского поселения Нижнее Санчелеево муниципального района Ставропольский располагается особо охраняемая природная территория (ООПТ) регионального значения Природный заказник «Сускан» (планируемый), границы которого учтены в проекте изменений в Генеральный план.

5. Функциональное зонирование

Проектом изменений в Генеральный план состав функциональных зон приведен в соответствие с требованиями Приказа Минэкономразвития Российской Федерации от 09.01.2018 № 10 «Об утверждении требований к описанию и отображению в документах территориального планирования объектов федерального значения, объектов регионального значения, объектов местного значения и о признании утратившим силу приказа минэкономразвития России от 07.12.2016 № 793».

Для определения границ функциональных зон может применяться как карта функциональных зон сельского поселения Нижнее Санчелеево муниципального района Ставропольский Самарской области (М 1:25 000, М1:5000), так и карты планируемого размещения объектов местного значения сельского поселения Нижнее Санчелеево (М 1:5000).

Параметры функциональных зон, сведения о планируемых для размещения в них объектах федерального значения, объектах регионального значения, объектах местного значения изложены в материалах утверждаемой части генерального плана с учетом внесенных изменений.

6. Предмет согласования проекта изменений в генеральный план с уполномоченными органами

Таблица 3. Основания для согласования проекта изменений в генеральный план с уполномоченным Правительством Российской Федерации федеральным органом исполнительной власти

№ п/п	Предмет согласования в соответствии с ч. 1 ст. 25 Градостроительного кодекса РФ	Наличие/ отсутствие предмета согласования с уполномоченным органом	Примечание
	Планируется размещение объектов федерального значения на территориях поселения	Отсутствует	В соответствии с СТП РФ
	Включение в соответствии с проектом в границы населенных пунктов, входящих в состав поселения, земельных участков из земель лесного фонда	Отсутствует	Проект изменений в генеральный план не включает в границы населенных пунктов лесные участки
	На территории поселения находятся особо охраняемые природные территории федерального значения	Отсутствует	На территории поселения отсутствуют ООПТ федерального значения
	Размещение в соответствии с проектом объектов местного значения поселения, которые могут оказать негативное воздействие на водные объекты, находящиеся в федеральной собственности	Отсутствует	Ранее утвержденным генеральным планом и проектом изменений в генеральный план не предусматривается размещение соответствующих объектов

На основании изложенного, предмет согласования в соответствии с ч. 1 ст. 25 Градостроительного кодекса РФ с уполномоченным Правительством РФ федеральным органом исполнительной власти отсутствует.

Таблица 4. Основания для согласования проекта изменений в генеральный план с Правительством Самарской области

№ п/п	Предмет согласования в соответствии с ч. 2 ст. 25 Градостроительного кодекса РФ	Наличие/ отсутствие предмета согласования с уполномоченным органом	Примечание
	В соответствии с документами территориального планирования двух и более субъектов Российской Федерации, документами территориального планирования Самарской области планируется размещение объектов регионального значения на территориях поселения	Имеется	Объекты регионального значения, установленные СТП Самарской области, учтены в проекте изменений в генеральный план. Проект изменений в генеральный план выполнен исключительно в части, указанной в разделе 2 настоящей пояснительной записки, и не включает корректировку местоположения планируемых объектов
	Включение в границы населенных пунктов (в том числе образуемых населенных пунктов), входящих в состав поселения, земельных участков из земель сельскохозяйственного назначения или исключение из границ этих населенных пунктов земельных участков, которые планируется отнести к категории земель сельскохозяйственного назначения	Имеется	Проект изменений в генеральный план исключает из границ населенных пунктов земельные участки относящиеся к землям сельскохозяйственного назначения в соответствии с Приложением 3
	На территории поселения находятся особо охраняемые природные территории регионального значения	Имеется	На территории поселения находится особо охраняемая территория регионального значения государственный заказник «Сускан» (планируемый).

Таким образом, проект изменений в генеральный план подлежит согласованию с Правительством Самарской области.

Таблица 5. Основания для согласования проекта изменений в генеральный план с органом исполнительной власти Самарской области, уполномоченным в области охраны атмосферного воздуха

№ п/п	Предмет согласования в соответствии с ч. 2.2 ст. 25 Градостроительного кодекса РФ	Наличие/отсутствие предмета согласования с уполномоченным органом	Примечание
	В случае, если на территории поселения проведены в соответствии с законодательством Российской Федерации в области охраны атмосферного воздуха сводные расчеты загрязнения атмосферного воздуха, проект генерального плана подлежит согласованию в части возможного негативного воздействия на качество атмосферного воздуха планируемых для размещения объектов, которые оказывают негативное воздействие на окружающую среду и на которых будут расположены источники выбросов загрязняющих веществ в атмосферный воздух.	Отсутствует	Проект изменений в генеральный план выполнен исключительно в части, указанной в разделе 2 настоящей пояснительной записки, и не включает планирование размещения новых объектов, которые оказывают воздействие на окружающую среду и на которых будут расположены источники выбросов загрязняющих веществ в атмосферный воздух.

Таблица 6. Основания для согласования проекта изменений в генеральный план с Администрацией муниципального района Ставропольский

№ п/п	Предмет согласования в соответствии с ч. 4 ст. 25 Градостроительного кодекса РФ	Наличие/отсутствие предмета согласования с уполномоченным органом	Примечание
1	В соответствии с документами территориального планирования муниципального района планируется размещение объектов местного значения муниципального района на территории поселения	Имеется	Объекты местного значения муниципального района, установленные СТП муниципального района, учтены в проекте изменений в генеральный план. Проект изменений в генеральный план выполнен исключительно в части, указанной в разделе 2 настоящей пояснительной записки, и не включает корректировку местоположения планируемых объектов
	На территории поселения находятся особо охраняемые природные территории местного значения муниципального района	Отсутствует	На территории поселения отсутствуют особо охраняемые территории местного значения муниципального района

Таким образом, проект изменений в генеральный план подлежит согласованию с Администрацией муниципального района Ставропольский Самарской области.

Основания, предусмотренные частью 2.1 статьи 25 ГрК РФ для согласования проекта изменений в Генеральный план с федеральным органом исполнительной власти, уполномоченным Правительством Российской Федерации в области сохранения, использования, популяризации и государственной охраны объектов культурного наследия, органом исполнительной власти Самарской области, уполномоченным в области охраны объектов культурного наследия, отсутствуют, так как на территории поселения нет исторического поселения федерального значения или регионального значения.

Основания, предусмотренные частью 3 статьи 25 ГрК РФ для согласования проекта изменений в Генеральный план с заинтересованными органами местного самоуправления муниципальных образований, имеющих общую границу с поселением, отсутствуют, так как проектом изменений в Генеральный план не планируется размещение каких-либо новых объектов местного значения.

7. Сведения об утвержденных предметах охраны и границах территорий исторических поселений федерального значения и исторических поселений регионального значения

На территории поселения отсутствуют утверждённые предметы охраны и границы территорий исторических поселений федерального значения и исторических поселений регионального значения. Соответственно в проекте изменений в генеральный план данные сведения не отображаются

8. Сведения о планах и программах комплексного социально-экономического развития муниципального образования

В сельском поселении Нижнее Санчелеево утверждены следующие программы:

«Программа комплексного развития систем коммунальной инфраструктуры сельского поселения Нижнее Санчелеево муниципального района Ставропольский Самарской области на 2018-2027 годы», утвержденная решением Собрания представителей сельского поселения Нижнее Санчелеево муниципального района Ставропольский Самарской области № 94 от 21.12.2017;

«Программа комплексного развития социальной инфраструктуры сельского поселения Нижнее Санчелеево муниципального района Ставропольский Самарской области на 2018-2027 годы», утвержденная решением Собрания представителей сельского поселения Нижнее Санчелеево муниципального района Ставропольский Самарской области № 93 от 22.12.2017;

«Программа комплексного развития транспортной инфраструктуры сельского поселения Нижнее Санчелеево муниципального района Ставропольский Самарской области на 2018-2031 годы», утвержденная решением Собрания представителей сельского поселения Нижнее Санчелеево муниципального района Ставропольский Самарской области № 92 от 21.12.2017.

9. Сведения о планируемых для размещения на территории поселения новых объектах федерального значения, объектах регионального значения, объектах местного значения муниципального района, объектах местного значения поселения, обоснование выбранного варианта размещения данных объектов и оценка их возможного влияния на комплексное развитие территорий

Проект изменений в генеральный план выполнен исключительно в части, указанной в разделе 2 настоящей пояснительной записки, в частности обеспечение соответствия границ населенных пунктов требованиям действующего законодательства с целью внесения сведений о них в Единый государственный реестр недвижимости.

Проектом изменений в генеральный план не осуществлялась корректировка размещения планируемых объектов федерального значения, объектов регионального значения, объектов местного значения муниципального района, объектов местного значения поселения, отображенных на картах ранее утверждённого Генерального плана. Обоснование размещения соответствующих объектов и оценка их возможного влияния на комплексное развитие территорий содержится в материалах по обоснованию Генерального плана.

При разработке проекта изменений в генеральный план осуществлен анализ соответствия действующего Генерального плана актуальным редакциям документов территориального планирования Российской Федерации, Самарской области, муниципального района. По результатам указанного анализа не выявлена необходимость отображения в проекте изменений в генеральный план поселения дополнительных объектов. В соответствии с распоряжением Правительства Самарской области № 800-р от 01.10.2015 в сельском поселении Нижнее Санчелеево предусмотрена ликвидация скотомогильника, расположенного в 0,5 км в западном направлении от села Нижнее Санчелеево, географические координаты N 53°41,146'' E 49°26,955''. Администрацией в качестве исходных данных предоставлен акт ликвидации неиспользуемого скотомогильника от 06.11.2018, расположенного на расстоянии 0,5 км в западном направлении от села Нижнее Санчелеево, географические координаты N 53°41,146'' E 49°26,955''. Ввиду этого скотомогильник регионального значения не отображается на карте.

При подготовке проекта изменений в генеральный план также учтен приказ Министерства энергетики и жилищно-коммунального хозяйства Самарской области от 23.09.2016 № 228 «Об утверждении Схемы обращения с отходами Самарской области», в соответствии с которым мероприятия на территории поселения не предусмотрены.

10. Сведения о зонах с особыми условиями использования территорий

На Карте обоснования внесения изменений в генеральный план сельского поселения Нижнее Санчелеево муниципального района Ставропольский Самарской области (М:5 000, М 1:25000) отображение границ зон с особыми условиями использований территорий выполнено с учетом сведений Карты зон со особыми условиями использования территории, выполненной в составе материалов по обоснованию действующего Генерального плана поселения. Границы зон с особыми условиями использования территории скорректированы в соответствии с сведениями о данных зонах, содержащимися в Едином государственном реестре.

Состав зон с особыми условиями использования территорий приведен в соответствие с требованиями Приказа Минэкономразвития Российской Федерации от 09.01.2018 № 10 «Об утверждении требований к описанию и отображению в документах территориального планирования объектов федерального значения, объектов регионального значения, объектов местного значения и о признании утратившим силу приказа минэкономразвития России от 07.12.2016 № 793».

На картах материалов по обоснованию Генерального плана зоны с особыми условиями использования территории отображены в целях обоснования территориального планирования, в том числе обоснования установления функциональных зон, определения планируемого размещения объектов местного значения. Зоны с особыми условиями использования территории отображен на картах материалов по обоснованию Генерального плана с учетом требований главы XIX Земельного кодекса Российской Федерации, части 2 статьи 12 Федерального закона от 30.03.1999 № 52-ФЗ «О санитарно-эпидемиологическом благополучии населения» и нормативных правовых актов об отдельных видах зон с особыми условиями использования территорий, действующих на момент разработки Генерального плана.

Отображение зон с особыми условиями использования территории на картах материалов по обоснованию Генерального плана не влечет ограничения использования земельных участков в соответствующих зонах. В соответствии с пунктом 24 статьи 106 Земельного кодекса Российской Федерации ограничения использования земельных участков в зонах с особыми условиями использования территорий действуют в установленных зонах с особыми условиями использования территорий, сведения о которых внесены в Единый государственный реестр недвижимости.

Применение Карты обоснования внесения изменений в генеральный план сельского поселения Мусорка муниципального района Ставропольский Самарской области (М 1:5000, М 1:25000), в части определения границ зон с особыми условиями использования территорий, должно осуществляться с учетом положений Федерального закона от 03.08.2018 № 342-ФЗ «О внесении изменений в Градостроительный кодекс Российской Федерации и отдельные законодательные акты Российской Федерации» и главы XIX Земельного кодекса Российской Федерации.

В соответствии с частью 6 статьи 106 ЗК РФ (статья 6 дополнена указанным федеральным законом) установление, изменение, прекращение существования зоны с особыми условиями использования территории осуществляются на основании решения уполномоченного органа государственной власти, органа местного самоуправления. Согласно части 24 статьи 106 ЗК РФ зоны с особыми условиями использования территорий, в том числе возникающие в силу закона, ограничения использования земельных участков в таких зонах считаются установленными, измененными со дня внесения сведений о зоне с особыми условиями использования территории, соответствующих изменений в сведения о такой зоне в Единый государственный реестр недвижимости.

Часть 13 статьи 26 Федерального закона от 3 августа 2018 г. N 342-ФЗ устанавливает, что «с 1 января 2020 года определенные в соответствии с требованиями законодательства в области обеспечения санитарно-эпидемиологического благополучия населения ориентировочные, расчетные (предварительные) санитарно-защитные зоны прекращают существование, а ограничения использования земельных участков в них не действуют. Собственники зданий, сооружений, в отношении которых были определены ориентировочные, расчетные (предварительные) санитарно-защитные зоны, до 1 октября 2019 года обязаны обратиться в органы государственной власти, уполномоченные на принятие решений об установлении санитарно-защитных зон, с заявлениями об установлении санитарно-защитных зон или о прекращении существования ориентировочных, расчетных (предварительных) санитарно-защитных зон с приложением документов, предусмотренных положением о санитарно-защитной зоне. Органы государственной власти, органы местного самоуправления, а также правообладатели объектов недвижимости, расположенных полностью или частично в границах ориентировочных, расчетных (предварительных) санитарно-защитных зон, вправе обратиться в органы государственной власти, уполномоченные на принятие решений об установлении санитарно-защитных зон, с заявлениями об установлении санитарно-защитных зон или о прекращении существования ориентировочных, расчетных (предварительных) санитарно-защитных зон с приложением необходимых документов.».

Приложение 1

ПЕРЕЧЕНЬ ВЫЯВЛЕННЫХ ПЕРЕСЕЧЕНИЙ ГРАНИЦ НАСЕЛЕННЫХ ПУНКТОВ С ГРАНИЦАМИ ЗЕМЕЛЬНЫХ УЧАСТКОВ

№ п/п	Кадастровый номер земельного участка	Категория земель в соответствии с данными ЕГРН	Вид разрешенного использования в соответствии с данными ЕГРН	Решение, принятое по результатам анализа	Пояснения
1	2	3	4	5	6
	Наименование населенного пункта				
1	Земельные участки входящие в состав единого землепользования 63:32:0000000:119	Земли сельскохозяйственного производства	Для сельскохозяйственного производства	Исключается из границы населенного пункта	Земельные участки входят в состав единого землепользования, большая часть которого расположена за границами населенного пункта. Исключение участка из границ населенного пункта осуществляется с целью приведения в соответствие с требованиями пункта 2 статьи 83 Земельного кодекса Российской Федерации.
2	Земельные участки входящие в состав единого землепользования 63:32:0000000:271	Земли промышленности, энергетики, транспорта, связи, радиовещания, телевидения, информатики, земли для обеспечения космической деятельности, земли обороны, безопасности и земли иного специального назначения	Для размещения промышленных объектов	Исключается из границы населенного пункта	Земельные участки входят в состав единого землепользования, большая часть которого расположена за границами населенного пункта. Исключение участка из границ населенного пункта осуществляется с целью приведения в соответствие с требованиями пункта 2 статьи 83 Земельного кодекса Российской Федерации.
3	Земельные участки входящие в состав единого землепользования 63:32:0000000:212	Земли промышленности, энергетики, транспорта, связи, радиовещания, телевидения, информатики, земли для обеспечения космической деятельности, земли обороны, безопасности и земли иного специального назначения	электросетевой комплекс ВЛ 10 кВ фидер 9 ПС «Р.Выселки»	Исключается из границы населенного пункта	Земельные участки входят в состав единого землепользования, большая часть которого расположена за границами населенного пункта. Исключение участка из границ населенного пункта осуществляется с целью приведения в соответствие с требованиями пункта 2 статьи 83 Земельного кодекса Российской Федерации.
4	Земельные участки входящие в состав единого землепользования 63:32:0000000:50	Земли промышленности, энергетики, транспорта, связи, радиовещания, телевидения, информатики, земли для обеспечения космической деятельности, земли обороны, безопасности и земли иного специального назначения	Под размещение ВЛ 110 кВ	Исключается из границы населенного пункта	Земельные участки входят в состав единого землепользования, большая часть которого расположена за границами населенного пункта. Исключение участка из границ населенного пункта осуществляется с целью приведения в соответствие с требованиями пункта 2 статьи 83 Земельного кодекса Российской Федерации.
5	Земельные участки входящие в состав единого землепользования 63:32:0000000:210	Земли промышленности, энергетики, транспорта, связи, радиовещания, телевидения, информатики, земли для обеспечения космической деятельности, земли обороны, безопасности и земли иного специального назначения	электросетевой комплекс ВЛ 10 кВ фидер 10 ПС «Лопатино»	Исключается из границы населенного пункта	Земельные участки входят в состав единого землепользования, большая часть которого расположена за границами населенного пункта. Исключение участка из границ населенного пункта осуществляется с целью приведения в соответствие с требованиями пункта 2 статьи 83 Земельного кодекса Российской Федерации.
6	Земельные участки входящие в состав единого землепользования 63:32:0000000:40	Земли промышленности, энергетики, транспорта, связи, радиовещания, телевидения, информатики, земли для обеспечения космической деятельности, земли обороны, безопасности и земли иного специального назначения	Под размещение ВЛ 110 кВ	Исключается из границы населенного пункта	Земельные участки входят в состав единого землепользования, большая часть которого расположена за границами населенного пункта. Исключение участка из границ населенного пункта осуществляется с целью приведения в соответствие с требованиями пункта 2 статьи 83 Земельного кодекса Российской Федерации.
7	63:32:1303002:506	Земли населенных пунктов	под фермы нетелей	Включается в границы населенного пункта	Земельный участок включается в границы населенного пункта с целью приведения в соответствие с требованиями пункта 2 статьи 83 Земельного кодекса Российской Федерации.
8	63:32:1305001:5758	Земли населенных пунктов	для ведения личного подсобного хозяйства	Включается в границы населенного пункта	Земельный участок включается в границы населенного пункта с целью приведения в соответствие с требованиями пункта 2 статьи 83 Земельного кодекса Российской Федерации.
9	63:32:1305001:58	Земли населенных пунктов	для приусадебного участка	Включается в границы населенного пункта	Земельный участок включается в границы населенного пункта с целью приведения в соответствие с требованиями пункта 2 статьи 83 Земельного кодекса Российской Федерации.
10	63:32:1305001:202	Земли населенных пунктов	Для ведения садоводства	Исключается из границы населенного пункта	Большая часть земельного участка расположена за границами населенного пункта. Исключение участка из границ населенного пункта осуществляется с целью приведения в соответствие с требованиями пункта 2 статьи 83 Земельного кодекса Российской Федерации.
11	63:32:1305001:6045	Земли сельскохозяйственного назначения	ведение садоводства	Исключается из границы населенного пункта	Большая часть земельного участка расположена за границами населенного пункта. Исключение участка из границ населенного пункта осуществляется с целью приведения в соответствие с требованиями пункта 2 статьи 83 Земельного кодекса Российской Федерации.

12	63:32:1305001:5941	Земли сельскохозяйственного назначения	для ведения садоводства	Исключается из границы населенного пункта	Большая часть земельного участка расположена за границами населенного пункта. Исключение участка из границ населенного пункта осуществляется с целью приведения в соответствие с требованиями пункта 2 статьи 83 Земельного кодекса Российской Федерации.
13	63:32:1305001:6037	Земли сельскохозяйственного назначения	ведение садоводства	Исключается из границы населенного пункта	Большая часть земельного участка расположена за границами населенного пункта. Исключение участка из границ населенного пункта осуществляется с целью приведения в соответствие с требованиями пункта 2 статьи 83 Земельного кодекса Российской Федерации.
14	63:32:1305001:5932	Земли сельскохозяйственного назначения	для ведения садоводства	Исключается из границы населенного пункта	Большая часть земельного участка расположена за границами населенного пункта. Исключение участка из границ населенного пункта осуществляется с целью приведения в соответствие с требованиями пункта 2 статьи 83 Земельного кодекса Российской Федерации.
15	63:32:1305001:5925	Земли сельскохозяйственного назначения	для ведения садоводства	Исключается из границы населенного пункта	Большая часть земельного участка расположена за границами населенного пункта. Исключение участка из границ населенного пункта осуществляется с целью приведения в соответствие с требованиями пункта 2 статьи 83 Земельного кодекса Российской Федерации.
16	63:32:1305001:5967	Земли сельскохозяйственного назначения	для коллективного садоводства	Исключается из границы населенного пункта	Большая часть земельного участка расположена за границами населенного пункта. Исключение участка из границ населенного пункта осуществляется с целью приведения в соответствие с требованиями пункта 2 статьи 83 Земельного кодекса Российской Федерации.
17	63:32:1305001:5780	Земли сельскохозяйственного назначения	для коллективного садоводства	Исключается из границы населенного пункта	Большая часть земельного участка расположена за границами населенного пункта. Исключение участка из границ населенного пункта осуществляется с целью приведения в соответствие с требованиями пункта 2 статьи 83 Земельного кодекса Российской Федерации.

Приложение 2

ПЕРЕЧЕНЬ ЗЕМЕЛЬНЫХ УЧАСТКОВ И ТЕРРИТОРИЙ, КОТОРЫЕ В РЕЗУЛЬТАТЕ ИЗМЕНЕНИЙ В ГЕНЕРАЛЬНЫЙ ПЛАН ВКЛЮЧАЮТСЯ В ГРАНИЦЫ НАСЕЛЁННЫХ ПУНКТОВ, ВХОДЯЩИХ В СОСТАВ СЕЛЬСКОГО ПОСЕЛЕНИЯ НИЖНЕЕ САНЧЕЛЕЕВО МУНИЦИПАЛЬНОГО РАЙОНА СТАВРОПОЛЬСКИЙ САМАРСКОЙ ОБЛАСТИ

№ п/п	Кадастровый номер земельного участка или номер кадастрового квартала и описание месторасположения территории, в отношении которой не сформирован земельный участок	Категория земель в соответствии с данными ЕГРН	Вид разрешенного использования в соответствии с данными ЕГРН	Наименование населенного пункта, в границы которого включается земельный участок
1	2	3	4	5
1	63:32:1303002:506	Земли населенных пунктов	под фермы нетелей	с. Нижнее Санчелеево
2	63:32:1305001:5758	Земли населенных пунктов	для ведения личного подсобного хозяйства	п. Новая Васильеквка
3	63:32:1305001:58	Земли населенных пунктов	для приусадебного участка	п. Новая Васильеквка

Приложение 3

ПЕРЕЧЕНЬ ЗЕМЕЛЬНЫХ УЧАСТКОВ, КОТОРЫЕ В РЕЗУЛЬТАТЕ ИЗМЕНЕНИЙ В ГЕНЕРАЛЬНЫЙ ПЛАН ИСКЛЮЧАЮТСЯ ИЗ ГРАНИЦ НАСЕЛЁННЫХ ПУНКТОВ, ВХОДЯЩИХ В СОСТАВ СЕЛЬСКОГО ПОСЕЛЕНИЯ НИЖНЕЕ САНЧЕЛЕЕВО МУНИЦИПАЛЬНОГО РАЙОНА СТАВРОПОЛЬСКИЙ САМАРСКОЙ ОБЛАСТИ

№ п/п	Кадастровый номер земельного участка или номер кадастрового квартала и описание месторасположения территории, в отношении которой не сформирован земельный участок	Категория земель в соответствии с данными ЕГРН	Вид разрешенного использования в соответствии с данными ЕГРН	Предлагаемая категория земель, к которой планируется отнести земельный участок в соответствии с проектом изменений в генеральный план
1	2	3	4	5
1	Земельные участки входящие в состав единого землепользования 63:32:0000000:119	Земли сельскохозяйственного производства	Для сельскохозяйственного производства	Земли сельскохозяйственного производства
2	Земельные участки входящие в состав единого землепользования 63:32:0000000:271	Земли промышленности, энергетики, транспорта, связи, радиовещания, телевидения, информатики, земли для обеспечения космической деятельности, земли обороны, безопасности и земли иного специального назначения	Для размещения промышленных объектов	Земли промышленности, энергетики, транспорта, связи, радиовещания, телевидения, информатики, земли для обеспечения космической деятельности, земли обороны, безопасности и земли иного специального назначения
3	Земельные участки входящие в состав единого землепользования 63:32:0000000:212	Земли промышленности, энергетики, транспорта, связи, радиовещания, телевидения, информатики, земли для обеспечения космической деятельности, земли обороны, безопасности и земли иного специального назначения	электросетевой комплекс ВЛ 10 кВ фидер 9 ПС «Р.Выселки»	Земли промышленности, энергетики, транспорта, связи, радиовещания, телевидения, информатики, земли для обеспечения космической деятельности, земли обороны, безопасности и земли иного специального назначения
4	Земельные участки входящие в состав единого землепользования 63:32:0000000:50	Земли промышленности, энергетики, транспорта, связи, радиовещания, телевидения, информатики, земли для обеспечения космической деятельности, земли обороны, безопасности и земли иного специального назначения	Под размещение ВЛ 110 кВ	Земли промышленности, энергетики, транспорта, связи, радиовещания, телевидения, информатики, земли для обеспечения космической деятельности, земли обороны, безопасности и земли иного специального назначения
5	Земельные участки входящие в состав единого землепользования 63:32:0000000:210	Земли промышленности, энергетики, транспорта, связи, радиовещания, телевидения, информатики, земли для обеспечения космической деятельности, земли обороны, безопасности и земли иного специального назначения	электросетевой комплекс ВЛ 10 кВ фидер 10 ПС «Лопатино»	Земли промышленности, энергетики, транспорта, связи, радиовещания, телевидения, информатики, земли для обеспечения космической деятельности, земли обороны, безопасности и земли иного специального назначения
6	Земельные участки входящие в состав единого землепользования 63:32:0000000:40	Земли промышленности, энергетики, транспорта, связи, радиовещания, телевидения, информатики, земли для обеспечения космической деятельности, земли обороны, безопасности и земли иного специального назначения	Под размещение ВЛ 110 кВ	Земли промышленности, энергетики, транспорта, связи, радиовещания, телевидения, информатики, земли для обеспечения космической деятельности, земли обороны, безопасности и земли иного специального назначения
7	63:32:1305001:202	Земли населенных пунктов	Для ведения садоводства	Земли сельскохозяйственного назначения
8	63:32:1305001:6045	Земли сельскохозяйственного назначения	ведение садоводства	Земли сельскохозяйственного назначения
9	63:32:1305001:5941	Земли сельскохозяйственного назначения	для ведения садоводства	Земли сельскохозяйственного назначения
10	63:32:1305001:6037	Земли сельскохозяйственного назначения	ведение садоводства	Земли сельскохозяйственного назначения
11	63:32:1305001:5932	Земли сельскохозяйственного назначения	для ведения садоводства	Земли сельскохозяйственного назначения
12	63:32:1305001:5925	Земли сельскохозяйственного назначения	для ведения садоводства	Земли сельскохозяйственного назначения
13	63:32:1305001:5967	Земли сельскохозяйственного назначения	для коллективного садоводства	Земли сельскохозяйственного назначения
14	63:32:1305001:5780	Земли сельскохозяйственного назначения	для коллективного садоводства	Земли сельскохозяйственного назначения

Приложение 4

ПЕРЕЧЕНЬ ЗЕМЕЛЬНЫХ УЧАСТКОВ, ИМЕЮЩИХ В СООТВЕТСТВИИ СО СВЕДЕНИЯМИ ЕДИНОГО ГОСУДАРСТВЕННОГО РЕЕСТРА НЕДВИЖИМОСТИ КАТЕГОРИЮ «ЗЕМЛИ НАСЕЛЕННЫХ ПУНКТОВ», КОТОРЫЕ В СООТВЕТСТВИИ С ДЕЙСТВУЮЩИМ ГЕНЕРАЛЬНЫМ ПЛАНОМ ПОСЕЛЕНИЯ И ПРОЕКТОМ ИЗМЕНЕНИЙ В ГЕНЕРАЛЬНЫХ ПЛАН НЕ ВХОДЯТ В ГРАНИЦЫ НАСЕЛЕННЫХ ПУНКТОВ

№ п/п	Кадастровый номер земельного участка	Категория земель в соответствии с данными ЕГРН	Вид разрешенного использования в соответствии с данными ЕГРН	Предлагаемая категория земель, к которой планируется отнести земельный участок с учетом функционального зонирования территории
1	2	3	4	5
11	63:32:1305001:199	Земли населенных пунктов	Для ведения садоводства	Земли сельскохозяйственного назначения
22	63:32:1304005:1231	Земли населенных пунктов	коллективное садоводство	Земли сельскохозяйственного назначения
33	63:32:1304005:1685	Земли населенных пунктов	для коллективного садоводства	Земли сельскохозяйственного назначения
44	63:32:1305001:5640	Земли населенных пунктов	для коллективного садоводства	Земли сельскохозяйственного назначения
55	63:32:1305002:200	Земли населенных пунктов	Для ведения садоводства	Земли сельскохозяйственного назначения
66	63:32:1305002:203	Земли населенных пунктов	для коллективного садоводства	Земли сельскохозяйственного назначения
77	63:32:1305002:209	Земли населенных пунктов	для коллективного садоводства	Земли сельскохозяйственного назначения
88	63:32:1305002:211	Земли населенных пунктов	Для ведения садоводства	Земли сельскохозяйственного назначения
99	63:32:1305001:5586	Земли населенных пунктов	для индивидуального садоводства	Земли сельскохозяйственного назначения
110	63:32:1305001:5725	Земли населенных пунктов	для коллективного садоводства	Земли сельскохозяйственного назначения
111	63:32:1305001:5733	Земли населенных пунктов	для коллективного садоводства	Земли сельскохозяйственного назначения
112	63:32:1305001:5737	Земли населенных пунктов	коллективное садоводство	Земли сельскохозяйственного назначения
113	63:32:1305001:5745	Земли населенных пунктов	индивидуальное садоводство	Земли сельскохозяйственного назначения
114	63:32:1305001:197	Земли населенных пунктов	Для ведения садоводства	Земли сельскохозяйственного назначения
115	63:32:1305001:198	Земли населенных пунктов	Для ведения садоводства	Земли сельскохозяйственного назначения
116	63:32:1305001:200	Земли населенных пунктов	Для ведения садоводства	Земли сельскохозяйственного назначения
117	63:32:1305001:202	Земли населенных пунктов	Для ведения садоводства	Земли сельскохозяйственного назначения
118	63:32:1305001:5615	Земли населенных пунктов	Для ведения садоводства	Земли сельскохозяйственного назначения
119	63:32:1305001:5759	Земли населенных пунктов	для коллективного садоводства	Земли сельскохозяйственного назначения
220	63:32:1305001:5803	Земли населенных пунктов	для коллективного садоводства	Земли сельскохозяйственного назначения
221	63:32:1305001:5867	Земли населенных пунктов	для коллективного садоводства	Земли сельскохозяйственного назначения
222	63:32:1305002:208	Земли населенных пунктов	для коллективного садоводства	Земли сельскохозяйственного назначения
223	63:32:1305001:5995	Земли населенных пунктов	для коллективного садоводства	Земли сельскохозяйственного назначения
224	63:32:1302001:4746	Земли населенных пунктов	ведение садоводства	Земли сельскохозяйственного назначения
225	63:32:1302001:4814	Земли населенных пунктов	Под садовый участок	Земли сельскохозяйственного назначения
226	63:32:1301019:5118	Земли населенных пунктов	для коллективного садоводства	Земли сельскохозяйственного назначения
227	63:32:1303001:1914	Земли населенных пунктов	для коллективного садоводства	Земли сельскохозяйственного назначения
228	63:32:1202001:2791	Земли населенных пунктов	для коллективного садоводства	Земли сельскохозяйственного назначения

Согласно сведениям Единого государственного реестра недвижимости земельные участки, перечень которых приведен в настоящем приложении 4, имеют категорию «земли населенных пунктов».

Согласно части 1 статьи 8 Федерального закона от 21.12.2004 № 172-ФЗ «О переводе земель или земельных участков из одной категории в другую» установление или изменение границ населенных пунктов, а также включение земельных участков в границы населенных пунктов либо исключение земельных участков из границ населенных пунктов является переводом земель населенных пунктов или земельных участков в составе таких земель в другую категорию либо переводом земель или земельных участков в составе таких земель из других категорий в земли населенных пунктов.

В соответствии действующим генеральным планом поселения указанные земельные участки в границы населенных пунктов поселения не включены. Проект изменений в генеральный план также не включает указанные земельные участки в границы населенных пунктов.

Таким образом, перечень земельных участков в таблице не является предметом согласования с Правительством Самарской области в соответствии с пунктом 2 части 2 статьи 25 ГрК РФ, так как в соответствии с проектом изменений в генеральный план земельные участки остаются за границами населенных пунктов.

После утверждения проекта изменений в генеральный план и внесения в ЕГРН сведений о границах населенных пунктов категория земель указанных земельных участков предлагается изменить на категорию, указанную в настоящем приложении.

Приложение № 1
к приказу Минэкономразвития России
от 23.11.2016 г. № 650

ФОРМА

графического описания местоположения границ населённых пунктов, территориальных зон, особо охраняемых природных территорий, зон с особыми условиями использования территорий

ОПИСАНИЕ МЕСТОПОЛОЖЕНИЯ ГРАНИЦ[1]

село Нижнее Санчелеево

(наименование объекта местоположение границ, которого описано (далее - объект))

Раздел 1

Сведения об объекте		
№ п/п	Характеристики объекта	Описание характеристик
1	2	3
1.	Местоположение объекта[2]	Самарская область, Ставропольский район, сельское поселение Нижнее Санчелеево , село Нижнее Санчелеево
2.	Площадь объекта +/- величина погрешности определения площади (P +/- Дельта P)[3]	11419111±1183 м²
3.	Иные характеристики объекта[4]	

Раздел 2

Сведения о местоположении границ объекта[5]

1.Система координат МСК-63

2. Сведения о характерных точках границ объекта

Обозначение характерных точек границ	Координаты, м X	Координаты, м Y	Метод определения координат характерной точки[6]	Средняя квадратическая погрешность положения характерной точки (Mt), м	Описание обозначения точки на местности (при наличии)[7]
1	2	3	4	5	6
–					
1	442768.57	1325242.06	Картометрический метод	0.1	-
2	442765.21	1325241.63	Картометрический метод	0.1	-
3	442762.06	1325241.2	Картометрический метод	0.1	-
4	442758.95	1325240.82	Картометрический метод	0.1	-
5	442409.64	1325191.05	Картометрический метод	0.1	-
6	442355.28	1325182.74	Картометрический метод	0.1	-
7	442354.28	1325182.59	Картометрический метод	0.1	-
8	442198.89	1325158.84	Картометрический метод	0.1	-
9	441654.25	1325075.57	Картометрический метод	0.1	-
10	441441.75	1325044.07	Картометрический метод	0.1	-
11	441403.12	1325038.22	Картометрический метод	0.1	-
12	441397.56	1325011.28	Картометрический метод	0.1	-
13	441395.5	1325001.28	Картометрический метод	0.1	-
14	441394.87	1324998.16	Картометрический метод	0.1	-
15	441393.25	1324990.12	Картометрический метод	0.1	-
16	441393.06	1324989.23	Картометрический метод	0.1	-
17	441392.02	1324984.25	Картометрический метод	0.1	-
18	441392	1324984.12	Картометрический метод	0.1	-
19	441383.69	1324983.11	Картометрический метод	0.1	-
20	441253.21	1324967.2	Картометрический метод	0.1	-
21	441246.98	1324966.44	Картометрический метод	0.1	-
22	441241.06	1324965.72	Картометрический метод	0.1	-
23	441237.5	1324965.31	Картометрический метод	0.1	-
24	441216.28	1324962.7	Картометрический метод	0.1	-
25	441210.19	1324961.95	Картометрический метод	0.1	-
26	441124.14	1324951.37	Картометрический метод	0.1	-
27	440956.12	1324930.69	Картометрический метод	0.1	-
28	440939.18	1324928.57	Картометрический метод	0.1	-
29	440829.73	1324914.89	Картометрический метод	0.1	-
30	440807.77	1324912.16	Картометрический метод	0.1	-
31	440758.77	1324906.02	Картометрический метод	0.1	-
32	440752.58	1324905.25	Картометрический метод	0.1	-
33	440749.62	1324904.88	Картометрический метод	0.1	-
34	440751.21	1324790.25	Картометрический метод	0.1	-
35	440751.34	1324780.85	Картометрический метод	0.1	-
36	440752.81	1324675.02	Картометрический метод	0.1	-
37	440752.88	1324670.22	Картометрический метод	0.1	-
38	440740.88	1324627.12	Картометрический метод	0.1	-
39	440738.21	1324621.39	Картометрический метод	0.1	-
40	440667.62	1324469.77	Картометрический метод	0.1	-
41	440664.69	1324463.47	Картометрический метод	0.1	-
42	440661.23	1324455.87	Картометрический метод	0.1	-
43	440641.91	1324413.41	Картометрический метод	0.1	-
44	440641.25	1324411.97	Картометрический метод	0.1	-
45	440641	1324411.41	Картометрический метод	0.1	-
46	440623.41	1324409.37	Картометрический метод	0.1	-
47	440616.95	1324408.62	Картометрический метод	0.1	-
48	440616.65	1324408.58	Картометрический метод	0.1	-
49	440616.41	1324408.55	Картометрический метод	0.1	-
50	440616.28	1324408.53	Картометрический метод	0.1	-
51	440616.15	1324408.52	Картометрический метод	0.1	-
52	440604.03	1324407.12	Картометрический метод	0.1	-
53	440588.25	1324405.28	Картометрический метод	0.1	-
54	440582.9	1324404.66	Картометрический метод	0.1	-
55	440578.53	1324404.14	Картометрический метод	0.1	-
56	440571.94	1324403.37	Картометрический метод	0.1	-
57	440564.94	1324402.55	Картометрический метод	0.1	-
58	440557.1	1324401.63	Картометрический метод	0.1	-
59	440551.37	1324400.96	Картометрический метод	0.1	-
60	440522.44	1324397.57	Картометрический метод	0.1	-
61	440470.25	1324394.66	Картометрический метод	0.1	-
62	440452.88	1324392.81	Картометрический метод	0.1	-
63	440410.69	1324387.66	Картометрический метод	0.1	-
64	440408.98	1324387.5	Картометрический метод	0.1	-
65	440389.62	1324385.79	Картометрический метод	0.1	-
66	440372.69	1324383.44	Картометрический метод	0.1	-
67	440362.29	1324381.31	Картометрический метод	0.1	-
68	440358.62	1324380.56	Картометрический метод	0.1	-
69	440340.94	1324375.88	Картометрический метод	0.1	-
70	440298.12	1324363.25	Картометрический метод	0.1	-
71	440295.62	1324361.98	Картометрический метод	0.1	-
72	440287.94	1324358.09	Картометрический метод	0.1	-
73	440257.81	1324343.59	Картометрический метод	0.1	-
74	440232.75	1324332.22	Картометрический метод	0.1	-
75	440212.81	1324323.69	Картометрический метод	0.1	-
76	440197.3	1324319.14	Картометрический метод	0.1	-
77	440191.44	1324317.42	Картометрический метод	0.1	-
78	440189.52	1324317.66	Картометрический метод	0.1	-
79	440185.91	1324315.88	Картометрический метод	0.1	-
80	440182.42	1324314.17	Картометрический метод	0.1	-
81	440169.63	1324314.93	Картометрический метод	0.1	-
82	440160.56	1324315.28	Картометрический метод	0.1	-
83	440160.4	1324315.29	Картометрический метод	0.1	-
84	440135.89	1324321.96	Картометрический метод	0.1	-
85	440088.82	1324338.23	Картометрический метод	0.1	-
86	440055.92	1324348.26	Картометрический метод	0.1	-
87	440003.79	1324370.1	Картометрический метод	0.1	-
88	439948.84	1324384.23	Картометрический метод	0.1	-
89	439896.64	1324415.69	Картометрический метод	0.1	-
90	439857.57	1324439.33	Картометрический метод	0.1	-
91	439825.83	1324471.69	Картометрический метод	0.1	-
92	439769.07	1324520.74	Картометрический метод	0.1	-
93	439736.38	1324554.25	Картометрический метод	0.1	-
94	439723.64	1324563	Картометрический метод	0.1	-
95	439716.01	1324568.24	Картометрический метод	0.1	-
96	439697.51	1324602.94	Картометрический метод	0.1	-
97	439682.98	1324659.04	Картометрический метод	0.1	-
98	439667.77	1324710.24	Картометрический метод	0.1	-
99	439651.4	1324741.2	Картометрический метод	0.1	-
100	439645.31	1324745.59	Картометрический метод	0.1	-
101	439635.12	1324751.09	Картометрический метод	0.1	-
102	439624.88	1324755.09	Картометрический метод	0.1	-
103	439609.25	1324759.94	Картометрический метод	0.1	-
104	439593.06	1324764.31	Картометрический метод	0.1	-
105	439581.5	1324767.44	Картометрический метод	0.1	-
106	439531.31	1324780.31	Картометрический метод	0.1	-
107	439521.38	1324782.88	Картометрический метод	0.1	-
108	439496.16	1324787.47	Картометрический метод	0.1	-
109	439466.31	1324791.72	Картометрический метод	0.1	-
110	439433.45	1324797.69	Картометрический метод	0.1	-
111	439404.7	1324805.53	Картометрический метод	0.1	-
112	439386.56	1324810.91	Картометрический метод	0.1	-
113	439373.38	1324817.28	Картометрический метод	0.1	-
114	439354.32	1324832.75	Картометрический метод	0.1	-
115	439331.71	1324852.76	Картометрический метод	0.1	-
116	439330.31	1324854	Картометрический метод	0.1	-
117	439329.32	1324854.85	Картометрический метод	0.1	-
118	439327.18	1324856.7	Картометрический метод	0.1	-
119	439316.32	1324866.07	Картометрический метод	0.1	-
120	439291.2	1324887.78	Картометрический метод	0.1	-
121	439256.88	1324913.38	Картометрический метод	0.1	-
122	439229.62	1324934.13	Картометрический метод	0.1	-
123	439224.1	1324938.33	Картометрический метод	0.1	-
124	439217.75	1324943.16	Картометрический метод	0.1	-
125	439212.79	1324946.53	Картометрический метод	0.1	-
126	439209.94	1324948.47	Картометрический метод	0.1	-
127	439148.81	1324972.94	Картометрический метод	0.1	-
128	439105.69	1324986.28	Картометрический метод	0.1	-
129	439085.5	1324993.97	Картометрический метод	0.1	-
130	439027.05	1325017.12	Картометрический метод	0.1	-
131	439012.75	1325022.78	Картометрический метод	0.1	-
132	438968.44	1325043.81	Картометрический метод	0.1	-
133	438930.69	1325073.03	Картометрический метод	0.1	-
134	438875.81	1325118.78	Картометрический метод	0.1	-
135	438857	1325140.16	Картометрический метод	0.1	-
136	438843.56	1325155.25	Картометрический метод	0.1	-
137	438821.44	1325178.48	Картометрический метод	0.1	-
138	438816.75	1325183.41	Картометрический метод	0.1	-
139	438774.56	1325235.66	Картометрический метод	0.1	-
140	438765.69	1325251.34	Картометрический метод	0.1	-
141	438761.81	1325259.66	Картометрический метод	0.1	-
142	438760.25	1325267.28	Картометрический метод	0.1	-
143	438759.5	1325276.69	Картометрический метод	0.1	-
144	438763.5	1325285.78	Картометрический метод	0.1	-
145	438769.81	1325294.56	Картометрический метод	0.1	-
146	438778.19	1325302.97	Картометрический метод	0.1	-
147	438788.88	1325311.59	Картометрический метод	0.1	-
148	438800.69	1325319.5	Картометрический метод	0.1	-
149	438813.38	1325302.72	Картометрический метод	0.1	-
150	438847.88	1325254.41	Картометрический метод	0.1	-
151	438868.75	1325224.62	Картометрический метод	0.1	-
152	438883	1325204.72	Картометрический метод	0.1	-
153	438928.25	1325153.94	Картометрический метод	0.1	-
154	438946.5	1325134.09	Картометрический метод	0.1	-
155	438953.25	1325128.22	Картометрический метод	0.1	-
156	438964.94	1325119.81	Картометрический метод	0.1	-
157	438974.12	1325114.81	Картометрический метод	0.1	-
158	439015.5	1325100.25	Картометрический метод	0.1	-
159	439054.06	1325095.22	Картометрический метод	0.1	-
160	439079.25	1325092.84	Картометрический метод	0.1	-
161	439110	1325091.81	Картометрический метод	0.1	-
162	439180	1325092.44	Картометрический метод	0.1	-
163	439184.94	1325092.91	Картометрический метод	0.1	-
164	439189.75	1325093.97	Картометрический метод	0.1	-
165	439193.13	1325096.44	Картометрический метод	0.1	-
166	439195.75	1325100.81	Картометрический метод	0.1	-
167	439195.38	1325112.81	Картометрический метод	0.1	-
168	439194.31	1325119.72	Картометрический метод	0.1	-
169	439190.57	1325132.25	Картометрический метод	0.1	-
170	439168.88	1325184.47	Картометрический метод	0.1	-
171	439152.44	1325222.94	Картометрический метод	0.1	-
172	439150.26	1325228.06	Картометрический метод	0.1	-
173	439139.31	1325253	Картометрический метод	0.1	-
174	439122.63	1325286.94	Картометрический метод	0.1	-
175	439106.88	1325316.23	Картометрический метод	0.1	-
176	439096.63	1325333.44	Картометрический метод	0.1	-
177	439086.44	1325351.19	Картометрический метод	0.1	-
178	439074.25	1325376.03	Картометрический метод	0.1	-
179	439062.82	1325397.79	Картометрический метод	0.1	-
180	439059.5	1325405.12	Картометрический метод	0.1	-
181	439057.56	1325412.19	Картометрический метод	0.1	-
182	439055.5	1325428.07	Картометрический метод	0.1	-
183	439054.56	1325431	Картометрический метод	0.1	-
184	439052.94	1325435	Картометрический метод	0.1	-
185	439028.12	1325475.95	Картометрический метод	0.1	-
186	439021.57	1325482.49	Картометрический метод	0.1	-
187	439020.44	1325483.62	Картометрический метод	0.1	-
188	439012.25	1325496.5	Картометрический метод	0.1	-
189	439000.06	1325515.06	Картометрический метод	0.1	-
190	438990.94	1325528.91	Картометрический метод	0.1	-
191	438970.81	1325559.62	Картометрический метод	0.1	-
192	438961.88	1325572.47	Картометрический метод	0.1	-
193	438954.88	1325581	Картометрический метод	0.1	-
194	438945	1325592.56	Картометрический метод	0.1	-
195	438932	1325606.56	Картометрический метод	0.1	-
196	438916.94	1325621.84	Картометрический метод	0.1	-
197	438900.94	1325636.22	Картометрический метод	0.1	-
198	438871.44	1325661.44	Картометрический метод	0.1	-
199	438862.31	1325671.03	Картометрический метод	0.1	-
200	438856.88	1325682.19	Картометрический метод	0.1	-
201	438854.06	1325692.47	Картометрический метод	0.1	-
202	438852.81	1325701.66	Картометрический метод	0.1	-

			метод		
203	438852.12	1325706.97	Картометрический метод	0.1	-
204	438855.5	1325738.44	Картометрический метод	0.1	-
205	438854.31	1325756.41	Картометрический метод	0.1	-
206	438852.56	1325774.34	Картометрический метод	0.1	-
207	438850.81	1325794.47	Картометрический метод	0.1	-
208	438847.44	1325820.5	Картометрический метод	0.1	-
209	438842	1325839.06	Картометрический метод	0.1	-
210	438835.06	1325854.94	Картометрический метод	0.1	-
211	438822.44	1325874.23	Картометрический метод	0.1	-
212	438807.34	1325896.64	Картометрический метод	0.1	-
213	438797.88	1325909.69	Картометрический метод	0.1	-
214	438795	1325913.25	Картометрический метод	0.1	-
215	438772.06	1325941.28	Картометрический метод	0.1	-
216	438750.58	1325964.9	Картометрический метод	0.1	-
217	438747.46	1325968.31	Картометрический метод	0.1	-
218	438746.65	1325969.2	Картометрический метод	0.1	-
219	438744.59	1325970.8	Картометрический метод	0.1	-
220	438739.31	1325975.06	Картометрический метод	0.1	-
221	438716.55	1325977.06	Картометрический метод	0.1	-
222	438731.9	1325978.76	Картометрический метод	0.1	-
223	438724.25	1325979.2	Картометрический метод	0.1	-
224	438698.8	1325978.55	Картометрический метод	0.1	-
225	438696.99	1325989.6	Картометрический метод	0.1	-
226	438696.8	1325990.7	Картометрический метод	0.1	-
227	438696.15	1325994.3	Картометрический	0.1	-

			метод		
228	438692.43	1326014.35	Картометрический метод	0.1	-
229	438688.2	1326037.12	Картометрический метод	0.1	-
230	438686.5	1326046.25	Картометрический метод	0.1	-
231	438684.9	1326055.25	Картометрический метод	0.1	-
232	438682.16	1326070.63	Картометрический метод	0.1	-
233	438681.12	1326076.47	Картометрический метод	0.1	-
234	438696.18	1326085.62	Картометрический метод	0.1	-
235	438699.66	1326087.74	Картометрический метод	0.1	-
236	438703.26	1326089.93	Картометрический метод	0.1	-
237	438707.91	1326092.75	Картометрический метод	0.1	-
238	438739.5	1326111.94	Картометрический метод	0.1	-
239	438772.31	1326133.16	Картометрический метод	0.1	-
240	438785.44	1326145.28	Картометрический метод	0.1	-
241	438794.38	1326160.31	Картометрический метод	0.1	-
242	438796.56	1326169.22	Картометрический метод	0.1	-
243	438796.56	1326183.78	Картометрический метод	0.1	-
244	438795.06	1326196.84	Картометрический метод	0.1	-
245	438793.96	1326203.65	Картометрический метод	0.1	-
246	438791.88	1326216.47	Картометрический метод	0.1	-
247	438789.06	1326240.72	Картометрический метод	0.1	-
248	438789.44	1326274.34	Картометрический метод	0.1	-
249	438790.5	1326287.53	Картометрический метод	0.1	-
250	438795.62	1326313.69	Картометрический метод	0.1	-
251	438804.44	1326351.66	Картометрический метод	0.1	-
252	438810.31	1326371.25	Картометрический	0.1	-

			метод		
253	438818.38	1326395.56	Картометрический метод	0.1	-
254	438822.06	1326406.56	Картометрический метод	0.1	-
255	438835.31	1326446.5	Картометрический метод	0.1	-
256	438836.31	1326461.47	Картометрический метод	0.1	-
257	438836.12	1326472.31	Картометрический метод	0.1	-
258	438835.06	1326483.09	Картометрический метод	0.1	-
259	438824.85	1326551.63	Картометрический метод	0.1	-
260	438824.81	1326551.94	Картометрический метод	0.1	-
261	438820.62	1326569.47	Картометрический метод	0.1	-
262	438812.12	1326600.22	Картометрический метод	0.1	-
263	438804.94	1326625.19	Картометрический метод	0.1	-
264	438792.44	1326691.59	Картометрический метод	0.1	-
265	438784.5	1326735.78	Картометрический метод	0.1	-
266	438778.44	1326771.22	Картометрический метод	0.1	-
267	438766.38	1326817.06	Картометрический метод	0.1	-
268	438756.88	1326849.72	Картометрический метод	0.1	-
269	438746.5	1326884.72	Картометрический метод	0.1	-
270	438739.19	1326910.91	Картометрический метод	0.1	-
271	438731.94	1326933.84	Картометрический метод	0.1	-
272	438722.31	1326968.75	Картометрический метод	0.1	-
273	438715.25	1327006.38	Картометрический метод	0.1	-
274	438705.75	1327057.84	Картометрический метод	0.1	-
275	438692	1327139.88	Картометрический метод	0.1	-
276	438682.62	1327194.56	Картометрический метод	0.1	-
277	438673.38	1327244.38	Картометрический	0.1	-

			метод		
278	438662.19	1327303.16	Картометрический метод	0.1	-
279	438654.56	1327336.16	Картометрический метод	0.1	-
280	438640.81	1327386.25	Картометрический метод	0.1	-
281	438637.5	1327396.03	Картометрический метод	0.1	-
282	438639.69	1327413.59	Картометрический метод	0.1	-
283	438625	1327423.38	Картометрический метод	0.1	-
284	438631.44	1327448.44	Картометрический метод	0.1	-
285	438605	1327460.22	Картометрический метод	0.1	-
286	438598.38	1327472.47	Картометрический метод	0.1	-
287	438591.12	1327482.12	Картометрический метод	0.1	-
288	438577.81	1327496.62	Картометрический метод	0.1	-
289	438559.44	1327514.34	Картометрический метод	0.1	-
290	438544.69	1327529.16	Картометрический метод	0.1	-
291	438536.25	1327539.84	Картометрический метод	0.1	-
292	438531.94	1327548.38	Картометрический метод	0.1	-
293	438528.06	1327566.22	Картометрический метод	0.1	-
294	438525.19	1327585.59	Картометрический метод	0.1	-
295	438523.69	1327609.62	Картометрический метод	0.1	-
296	438523.72	1327609.93	Картометрический метод	0.1	-
297	438526.5	1327640.5	Картометрический метод	0.1	-
298	438530	1327662.03	Картометрический метод	0.1	-
299	438535.38	1327690.56	Картометрический метод	0.1	-
300	438540.38	1327714.75	Картометрический метод	0.1	-
301	438543.19	1327732.19	Картометрический метод	0.1	-
302	438542.94	1327746.34	Картометрический	0.1	-

			метод		
303	438540.88	1327759.53	Картометрический метод	0.1	-
304	438538	1327775.94	Картометрический метод	0.1	-
305	438536.5	1327788.31	Картометрический метод	0.1	-
306	438535.19	1327809.97	Картометрический метод	0.1	-
307	438534.19	1327817.97	Картометрический метод	0.1	-
308	438528.38	1327842.38	Картометрический метод	0.1	-
309	438518.5	1327842.31	Картометрический метод	0.1	-
310	438549.12	1327841.78	Картометрический метод	0.1	-
311	438563.31	1327838.2	Картометрический метод	0.1	-
312	438569.94	1327836.53	Картометрический метод	0.1	-
313	438614.49	1327825.59	Картометрический метод	0.1	-
314	438621.75	1327823.81	Картометрический метод	0.1	-
315	438636.26	1327819.92	Картометрический метод	0.1	-
316	438642.11	1327818.35	Картометрический метод	0.1	-
317	438648.04	1327816.77	Картометрический метод	0.1	-
318	438649.75	1327816.31	Картометрический метод	0.1	-
319	438653.96	1327815.2	Картометрический метод	0.1	-
320	438654.24	1327815.12	Картометрический метод	0.1	-
321	438653.16	1327808.84	Картометрический метод	0.1	-
322	438652.5	1327805	Картометрический метод	0.1	-
323	438651.56	1327798.18	Картометрический метод	0.1	-
324	438650.56	1327791.03	Картометрический метод	0.1	-
325	438650	1327783.75	Картометрический метод	0.1	-
326	438650	1327776.03	Картометрический метод	0.1	-
327	438650.74	1327769.42	Картометрический	0.1	-

			метод		
328	438652.3	1327761.62	Картометрический метод	0.1	-
329	438654.1	1327759.14	Картометрический метод	0.1	-
330	438655.88	1327756.66	Картометрический метод	0.1	-
331	438659.06	1327754.22	Картометрический метод	0.1	-
332	438663.88	1327752.81	Картометрический метод	0.1	-
333	438667.44	1327752.84	Картометрический метод	0.1	-
334	438693.75	1327759.66	Картометрический метод	0.1	-
335	438733.88	1327770.66	Картометрический метод	0.1	-
336	438762.44	1327783.97	Картометрический метод	0.1	-
337	438806.31	1327803.31	Картометрический метод	0.1	-
338	438827.5	1327812.72	Картометрический метод	0.1	-
339	438850.94	1327823.94	Картометрический метод	0.1	-
340	438877.12	1327836.84	Картометрический метод	0.1	-
341	438899.44	1327847.16	Картометрический метод	0.1	-
342	438920.88	1327857	Картометрический метод	0.1	-
343	438936.06	1327864.38	Картометрический метод	0.1	-
344	438954.61	1327873.79	Картометрический метод	0.1	-
345	438974.31	1327883.78	Картометрический метод	0.1	-
346	438985.82	1327889.69	Картометрический метод	0.1	-
347	438999.19	1327896.53	Картометрический метод	0.1	-
348	439017.4	1327908.3	Картометрический метод	0.1	-
349	439020.56	1327910.34	Картометрический метод	0.1	-
350	439033.13	1327918.34	Картометрический метод	0.1	-
351	439066.44	1327925.69	Картометрический метод	0.1	-
352	439098.62	1327938.38	Картометрический	0.1	-

			метод		
353	439118.86	1327946.1	Картометрический метод	0.1	-
354	439129.89	1327950.31	Картометрический метод	0.1	-
355	439140.2	1327954.01	Картометрический метод	0.1	-
356	439179.19	1327968.03	Картометрический метод	0.1	-
357	439231.5	1327986.03	Картометрический метод	0.1	-
358	439269.81	1327999.53	Картометрический метод	0.1	-
359	439300.94	1328008.88	Картометрический метод	0.1	-
360	439335.79	1328014.13	Картометрический метод	0.1	-
361	439338.75	1328014.72	Картометрический метод	0.1	-
362	439341.71	1328015.34	Картометрический метод	0.1	-
363	439348.81	1328016.81	Картометрический метод	0.1	-
364	439400.71	1328027.88	Картометрический метод	0.1	-
365	439403.62	1328028.5	Картометрический метод	0.1	-
366	439578.12	1328054.81	Картометрический метод	0.1	-
367	439667.38	1328067.5	Картометрический метод	0.1	-
368	439681.31	1328071.09	Картометрический метод	0.1	-
369	439694.62	1328076.28	Картометрический метод	0.1	-
370	439701.69	1328080	Картометрический метод	0.1	-
371	439709.63	1328085.23	Картометрический метод	0.1	-
372	439710.05	1328085.51	Картометрический метод	0.1	-
373	439710.47	1328085.79	Картометрический метод	0.1	-
374	439767.44	1328123.34	Картометрический метод	0.1	-
375	439802.95	1328141.34	Картометрический метод	0.1	-
376	439881.38	1328159.94	Картометрический метод	0.1	-
377	439908.01	1328166	Картометрический	0.1	-

			метод		
378	439914.4	1328167.8	Картометрический метод	0.1	-
379	439937	1328174.19	Картометрический метод	0.1	-
380	439975.06	1328188.34	Картометрический метод	0.1	-
381	439998.81	1328198.97	Картометрический метод	0.1	-
382	440025.5	1328217.38	Картометрический метод	0.1	-
383	440081.82	1328241.72	Картометрический метод	0.1	-
384	440085.37	1328243.36	Картометрический метод	0.1	-
385	440091.03	1328245.94	Картометрический метод	0.1	-
386	440094.12	1328249.66	Картометрический метод	0.1	-
387	440116.75	1328257.75	Картометрический метод	0.1	-
388	440137.69	1328268.5	Картометрический метод	0.1	-
389	440159.19	1328275.97	Картометрический метод	0.1	-
390	440166.01	1328277.81	Картометрический метод	0.1	-
391	440173.12	1328278.59	Картометрический метод	0.1	-
392	440183	1328277.91	Картометрический метод	0.1	-
393	440308.25	1328250.78	Картометрический метод	0.1	-
394	440393.38	1328235.72	Картометрический метод	0.1	-
395	440396.94	1328235.06	Картометрический метод	0.1	-
396	440399.94	1328233.66	Картометрический метод	0.1	-
397	440442.56	1328213.41	Картометрический метод	0.1	-
398	440446.96	1328211.32	Картометрический метод	0.1	-
399	440453.54	1328208.2	Картометрический метод	0.1	-
400	440468.81	1328200.94	Картометрический метод	0.1	-
401	440486.31	1328192.34	Картометрический метод	0.1	-
402	440503.62	1328183.81	Картометрический	0.1	-

			метод		
403	440521.38	1328181.03	Картометрический метод	0.1	-
404	440522.94	1328181.97	Картометрический метод	0.1	-
405	440543.25	1328194.47	Картометрический метод	0.1	-
406	440547	1328197.61	Картометрический метод	0.1	-
407	440552.75	1328202.41	Картометрический метод	0.1	-
408	440578.72	1328224.04	Картометрический метод	0.1	-
409	440599.5	1328241.34	Картометрический метод	0.1	-
410	440615.5	1328254.72	Картометрический метод	0.1	-
411	440624.56	1328284.78	Картометрический метод	0.1	-
412	440610.12	1328302.09	Картометрический метод	0.1	-
413	440565.81	1328326.28	Картометрический метод	0.1	-
414	440553.38	1328335.01	Картометрический метод	0.1	-
415	440526.39	1328353.53	Картометрический метод	0.1	-
416	440517.88	1328367.5	Картометрический метод	0.1	-
417	440544.81	1328449.28	Картометрический метод	0.1	-
418	440541.26	1328466.56	Картометрический метод	0.1	-
419	440527.31	1328484.94	Картометрический метод	0.1	-
420	440511.19	1328501	Картометрический метод	0.1	-
421	440500.73	1328511.33	Картометрический метод	0.1	-
422	440466.42	1328545.21	Картометрический метод	0.1	-
423	440466.31	1328545.34	Картометрический метод	0.1	-
424	440462	1328581.5	Картометрический метод	0.1	-
425	440427.31	1328708.59	Картометрический метод	0.1	-
426	440425.82	1328754.78	Картометрический метод	0.1	-
427	440428.43	1328755.12	Картометрический	0.1	-

			метод		
428	440502.98	1328764.61	Картометрический метод	0.1	-
429	440517.31	1328766.44	Картометрический метод	0.1	-
430	440525.38	1328742.76	Картометрический метод	0.1	-
431	440539.09	1328702.49	Картометрический метод	0.1	-
432	440549.06	1328673.23	Картометрический метод	0.1	-
433	440553.12	1328661.31	Картометрический метод	0.1	-
434	440589.19	1328597.69	Картометрический метод	0.1	-
435	440616.17	1328559.22	Картометрический метод	0.1	-
436	440626.19	1328544.94	Картометрический метод	0.1	-
437	440648.84	1328512.99	Картометрический метод	0.1	-
438	440649.06	1328512.08	Картометрический метод	0.1	-
439	440652.23	1328507.52	Картометрический метод	0.1	-
440	440655.4	1328502.97	Картометрический метод	0.1	-
441	440663.88	1328490.78	Картометрический метод	0.1	-
442	440665.38	1328488.69	Картометрический метод	0.1	-
443	440688.62	1328456.19	Картометрический метод	0.1	-
444	440696.06	1328445.81	Картометрический метод	0.1	-
445	440697.75	1328443.38	Картометрический метод	0.1	-
446	440714.46	1328418.14	Картометрический метод	0.1	-
447	440718.48	1328424.48	Картометрический метод	0.1	-
448	440722.59	1328420.73	Картометрический метод	0.1	-
449	440796.94	1328352.91	Картометрический метод	0.1	-
450	440811.13	1328336.74	Картометрический метод	0.1	-
451	440849.19	1328293.34	Картометрический метод	0.1	-
452	440863.14	1328284.62	Картометрический	0.1	-

			метод		
453	440882.19	1328272.72	Картометрический метод	0.1	-
454	440893.31	1328252.81	Картометрический метод	0.1	-
455	440894.72	1328248.68	Картометрический метод	0.1	-
456	440915.31	1328188.44	Картометрический метод	0.1	-
457	440942.56	1328144.53	Картометрический метод	0.1	-
458	440982.69	1328109	Картометрический метод	0.1	-
459	441009.47	1328093.4	Картометрический метод	0.1	-
460	441019.4	1328087.62	Картометрический метод	0.1	-
461	441029.13	1328081.95	Картометрический метод	0.1	-
462	441058.38	1328064.91	Картометрический метод	0.1	-
463	441063.12	1328062.59	Картометрический метод	0.1	-
464	441074.94	1328056.75	Картометрический метод	0.1	-
465	441101.69	1328043.47	Картометрический метод	0.1	-
466	441157.88	1327964.09	Картометрический метод	0.1	-
467	441221.72	1327917.12	Картометрический метод	0.1	-
468	441226.65	1327913.49	Картометрический метод	0.1	-
469	441341	1327829.36	Картометрический метод	0.1	-
470	441347.58	1327824.52	Картометрический метод	0.1	-
471	441354.16	1327819.68	Картометрический метод	0.1	-
472	441419.69	1327771.47	Картометрический метод	0.1	-
473	441401.34	1327728.22	Картометрический метод	0.1	-
474	441691.26	1327490.72	Картометрический метод	0.1	-
475	441707.19	1327526.31	Картометрический метод	0.1	-
476	441729.99	1327515.61	Картометрический метод	0.1	-
477	441732.5	1327514.44	Картометрический	0.1	-

			метод		
478	441734.31	1327513.59	Картометрический метод	0.1	-
479	441736.44	1327512.59	Картометрический метод	0.1	-
480	441738.64	1327511.56	Картометрический метод	0.1	-
481	441758.52	1327502.23	Картометрический метод	0.1	-
482	441847.62	1327460.41	Картометрический метод	0.1	-
483	441852.12	1327458.35	Картометрический метод	0.1	-
484	441864.24	1327452.8	Картометрический метод	0.1	-
485	441872.27	1327449.12	Картометрический метод	0.1	-
486	441873.45	1327448.58	Картометрический метод	0.1	-
487	441881.45	1327444.93	Картометрический метод	0.1	-
488	441900.41	1327436.22	Картометрический метод	0.1	-
489	441909.05	1327432.3	Картометрический метод	0.1	-
490	441914.51	1327429.86	Картометрический метод	0.1	-
491	441939.74	1327418.45	Картометрический метод	0.1	-
492	441950.06	1327413.78	Картометрический метод	0.1	-
493	441917.62	1327344.41	Картометрический метод	0.1	-
494	441875.38	1327253.47	Картометрический метод	0.1	-
495	441865.62	1327230.84	Картометрический метод	0.1	-
496	441853.44	1327199.88	Картометрический метод	0.1	-
497	441873.56	1327184.69	Картометрический метод	0.1	-
498	441942.25	1327130.66	Картометрический метод	0.1	-
499	441997.94	1327087.44	Картометрический метод	0.1	-
500	442019.31	1327072.28	Картометрический метод	0.1	-
501	442133.88	1326988	Картометрический метод	0.1	-
502	442256.06	1326898.84	Картометрический	0.1	-

			метод		
503	442257.81	1326897.59	Картометрический метод	0.1	-
504	442342.56	1326917.22	Картометрический метод	0.1	-
505	442342.44	1326906.09	Картометрический метод	0.1	-
506	442334.19	1326883.28	Картометрический метод	0.1	-
507	442320.44	1326844.66	Картометрический метод	0.1	-
508	442317.19	1326833.72	Картометрический метод	0.1	-
509	442315.44	1326823.62	Картометрический метод	0.1	-
510	442312.56	1326794.56	Картометрический метод	0.1	-
511	442311.81	1326771.84	Картометрический метод	0.1	-
512	442312.25	1326757.75	Картометрический метод	0.1	-
513	442313.94	1326734.12	Картометрический метод	0.1	-
514	442321.5	1326685.56	Картометрический метод	0.1	-
515	442335.19	1326598.75	Картометрический метод	0.1	-
516	442343	1326552.84	Картометрический метод	0.1	-
517	442362.12	1326455.34	Картометрический метод	0.1	-
518	442362.31	1326454.42	Картометрический метод	0.1	-
519	442362.52	1326453.4	Картометрический метод	0.1	-
520	442365.88	1326437.53	Картометрический метод	0.1	-
521	442363.48	1326437.48	Картометрический метод	0.1	-
522	442401.81	1326268.78	Картометрический метод	0.1	-
523	442403.38	1326264.47	Картометрический метод	0.1	-
524	442407.69	1326246.53	Картометрический метод	0.1	-
525	442412.06	1326228.17	Картометрический метод	0.1	-
526	442439.81	1326153.72	Картометрический метод	0.1	-
527	442427.88	1326156.22	Картометрический	0.1	-

			метод		
528	442434.12	1326126.66	Картометрический метод	0.1	-
529	442442.12	1326088.5	Картометрический метод	0.1	-
530	442451.19	1326051	Картометрический метод	0.1	-
531	442452.69	1326044.94	Картометрический метод	0.1	-
532	442460.44	1326015.72	Картометрический метод	0.1	-
533	442465.81	1325992.56	Картометрический метод	0.1	-
534	442472.38	1325971.09	Картометрический метод	0.1	-
535	442478.44	1325951.47	Картометрический метод	0.1	-
536	442486.94	1325928.59	Картометрический метод	0.1	-
537	442503.94	1325889.28	Картометрический метод	0.1	-
538	442515.12	1325865.81	Картометрический метод	0.1	-
539	442524.81	1325849.22	Картометрический метод	0.1	-
540	442535.94	1325832.81	Картометрический метод	0.1	-
541	442551	1325814.25	Картометрический метод	0.1	-
542	442562.31	1325802.47	Картометрический метод	0.1	-
543	442570.06	1325794.75	Картометрический метод	0.1	-
544	442578.81	1325786.31	Картометрический метод	0.1	-
545	442588.25	1325778.03	Картометрический метод	0.1	-
546	442597.94	1325770.72	Картометрический метод	0.1	-
547	442621.69	1325754.41	Картометрический метод	0.1	-
548	442677.5	1325715.62	Картометрический метод	0.1	-
549	442720.88	1325684.91	Картометрический метод	0.1	-
550	442757.58	1325658.25	Картометрический метод	0.1	-
551	442759.38	1325656.94	Картометрический метод	0.1	-
552	442766.25	1325648.81	Картометрический	0.1	-

			метод		
553	442775.48	1325635.05	Картометрический метод	0.1	-
554	442776.55	1325633.45	Картометрический метод	0.1	-
555	442780.65	1325627.1	Картометрический метод	0.1	-
556	442781.02	1325626.38	Картометрический метод	0.1	-
557	442782.92	1325622.67	Картометрический метод	0.1	-
558	442785.56	1325617.4	Картометрический метод	0.1	-
559	442789.9	1325608.15	Картометрический метод	0.1	-
560	442792.95	1325595.7	Картометрический метод	0.1	-
561	442794.8	1325585.56	Картометрический метод	0.1	-
562	442716.65	1325575.66	Картометрический метод	0.1	-
563	442646	1325566.7	Картометрический метод	0.1	-
564	442587.05	1325559.31	Картометрический метод	0.1	-
565	442590	1325555.3	Картометрический метод	0.1	-
566	442593.4	1325551.4	Картометрический метод	0.1	-
567	442594.83	1325550	Картометрический метод	0.1	-
568	442598.65	1325546.25	Картометрический метод	0.1	-
569	442604	1325541.13	Картометрический метод	0.1	-
570	442620.69	1325528.34	Картометрический метод	0.1	-
571	442623.83	1325525.92	Картометрический метод	0.1	-
572	442631.81	1325519.75	Картометрический метод	0.1	-
573	442641.5	1325512.84	Картометрический метод	0.1	-
574	442645.05	1325510.43	Картометрический метод	0.1	-
575	442656.14	1325502.91	Картометрический метод	0.1	-
576	442664.44	1325497.28	Картометрический метод	0.1	-
577	442673.75	1325490.19	Картометрический	0.1	-

			метод		
578	442681.5	1325483.59	Картометрический метод	0.1	-
579	442687.44	1325477.91	Картометрический метод	0.1	-
580	442691.62	1325472.59	Картометрический метод	0.1	-
581	442695.25	1325466.91	Картометрический метод	0.1	-
582	442699.88	1325458.17	Картометрический метод	0.1	-
583	442705.44	1325445.62	Картометрический метод	0.1	-
584	442712.82	1325426.72	Картометрический метод	0.1	-
585	442713.38	1325425.28	Картометрический метод	0.1	-
586	442722.5	1325401.31	Картометрический метод	0.1	-
587	442727.47	1325387.75	Картометрический метод	0.1	-
588	442728.31	1325385.47	Картометрический метод	0.1	-
589	442733.62	1325369.91	Картометрический метод	0.1	-
590	442737.69	1325357.12	Картометрический метод	0.1	-
591	442742.25	1325338.66	Картометрический метод	0.1	-
592	442744.56	1325328.31	Картометрический метод	0.1	-
593	442747.38	1325310.28	Картометрический метод	0.1	-
594	442749.48	1325298.96	Картометрический метод	0.1	-
595	442750.25	1325294.84	Картометрический метод	0.1	-
596	442752.62	1325284.88	Картометрический метод	0.1	-
597	442755.56	1325274.41	Картометрический метод	0.1	-
598	442759.25	1325263.91	Картометрический метод	0.1	-
599	442762.69	1325254.78	Картометрический метод	0.1	-
600	442765.94	1325247.53	Картометрический метод	0.1	-
1	442768.57	1325242.06	Картометрический метод	0.1	-
–					

601	441176.1	1324968.03	Картометрический метод	0.1	-
602	441176.04	1324975.42	Картометрический метод	0.1	-
603	441168.65	1324975.34	Картометрический метод	0.1	-
604	441168.72	1324967.97	Картометрический метод	0.1	-
601	441176.1	1324968.03	Картометрический метод	0.1	-
–					
605	440050.43	1326493.93	Картометрический метод	0.1	-
606	440050.65	1326500.01	Картометрический метод	0.1	-
607	440046.31	1326500.53	Картометрический метод	0.1	-
605	440050.43	1326493.93	Картометрический метод	0.1	-
–					
608	441413.6	1327443.71	Картометрический метод	0.1	-
609	441415.56	1327448.35	Картометрический метод	0.1	-
610	441411.14	1327450.6	Картометрический метод	0.1	-
608	441413.6	1327443.71	Картометрический метод	0.1	-
–					
611	442073	1326227.08	Картометрический метод	0.1	-
612	442075.59	1326231.13	Картометрический метод	0.1	-
613	442071.47	1326233.63	Картометрический метод	0.1	-
611	442073	1326227.08	Картометрический метод	0.1	-
–					
614	441070.64	1326382.91	Картометрический метод	0.1	-
615	441067.9	1326387.24	Картометрический метод	0.1	-
616	441065.36	1326382.96	Картометрический метод	0.1	-
614	441070.64	1326382.91	Картометрический метод	0.1	-
–					
617	441108.09	1326235.87	Картометрический метод	0.1	-
618	441104.19	1326241.24	Картометрический	0.1	-

			метод		
619	441103.46	1326236.52	Картометрический метод	0.1	-
617	441108.09	1326235.87	Картометрический метод	0.1	-
–					
620	441350.92	1327283.26	Картометрический метод	0.1	-
621	441348.65	1327289.09	Картометрический метод	0.1	-
622	441346.94	1327284.56	Картометрический метод	0.1	-
620	441350.92	1327283.26	Картометрический метод	0.1	-
–					
623	441125.1	1326375.76	Картометрический метод	0.1	-
624	441125.73	1326379.92	Картометрический метод	0.1	-
625	441121.87	1326380.25	Картометрический метод	0.1	-
623	441125.1	1326375.76	Картометрический метод	0.1	-
–					
626	440061.54	1326765.52	Картометрический метод	0.1	-
627	440061.62	1326769.12	Картометрический метод	0.1	-
628	440057.65	1326765.69	Картометрический метод	0.1	-
626	440061.54	1326765.52	Картометрический метод	0.1	-
–					
629	441252.6	1326807.99	Картометрический метод	0.1	-
630	441251.66	1326811.72	Картометрический метод	0.1	-
631	441248.69	1326808.66	Картометрический метод	0.1	-
629	441252.6	1326807.99	Картометрический метод	0.1	-
–					
632	440047.49	1325461.28	Картометрический метод	0.1	-
633	440045.5	1325466.02	Картометрический метод	0.1	-
634	440044.47	1325461.89	Картометрический метод	0.1	-
632	440047.49	1325461.28	Картометрический метод	0.1	-

635	440244.93	1324964.1	Картометрический метод	0.1	-
636	440244.92	1324966.52	Картометрический метод	0.1	-
637	440242.51	1324966.51	Картометрический метод	0.1	-
638	440242.51	1324964.1	Картометрический метод	0.1	-
635	440244.93	1324964.1	Картометрический метод	0.1	-
639	439335.82	1325001.76	Картометрический метод	0.1	-
640	439335.81	1325004.18	Картометрический метод	0.1	-
641	439333.4	1325004.17	Картометрический метод	0.1	-
642	439333.4	1325001.76	Картометрический метод	0.1	-
639	439335.82	1325001.76	Картометрический метод	0.1	-
643	439830.77	1325009.15	Картометрический метод	0.1	-
644	439830.76	1325011.56	Картометрический метод	0.1	-
645	439828.35	1325011.56	Картометрический метод	0.1	-
646	439828.35	1325009.15	Картометрический метод	0.1	-
643	439830.77	1325009.15	Картометрический метод	0.1	-
647	439316.2	1324957.7	Картометрический метод	0.1	-
648	439316.2	1324960.11	Картометрический метод	0.1	-
649	439313.79	1324960.11	Картометрический метод	0.1	-
650	439313.79	1324957.7	Картометрический метод	0.1	-
647	439316.2	1324957.7	Картометрический метод	0.1	-
651	440090.15	1324963.03	Картометрический метод	0.1	-
652	440090.14	1324965.45	Картометрический метод	0.1	-
653	440087.73	1324965.44	Картометрический метод	0.1	-
654	440087.74	1324963.03	Картометрический метод	0.1	-
651	440090.15	1324963.03	Картометрический метод	0.1	-
655	440985.64	1325026.37	Картометрический метод	0.1	-
656	440985.63	1325028.79	Картометрический метод	0.1	-
657	440983.22	1325028.78	Картометрический метод	0.1	-
658	440983.23	1325026.37	Картометрический метод	0.1	-
655	440985.64	1325026.37	Картометрический метод	0.1	-
659	439665.78	1325006.68	Картометрический метод	0.1	-
660	439665.77	1325009.09	Картометрический метод	0.1	-
661	439663.36	1325009.09	Картометрический метод	0.1	-
662	439663.36	1325006.68	Картометрический метод	0.1	-
659	439665.78	1325006.68	Картометрический метод	0.1	-
663	439500.8	1325004.22	Картометрический метод	0.1	-
664	439500.79	1325006.63	Картометрический метод	0.1	-
665	439498.38	1325006.63	Картометрический метод	0.1	-
666	439498.38	1325004.22	Картометрический метод	0.1	-
663	439500.8	1325004.22	Картометрический метод	0.1	-
667	439995.75	1325011.61	Картометрический метод	0.1	-
668	439995.74	1325014.02	Картометрический метод	0.1	-
669	439993.33	1325014.02	Картометрический метод	0.1	-
670	439993.34	1325011.61	Картометрический метод	0.1	-
667	439995.75	1325011.61	Картометрический метод	0.1	-
671	440399.72	1324965.16	Картометрический метод	0.1	-
672	440399.72	1324967.57	Картометрический метод	0.1	-
673	440397.31	1324967.57	Картометрический метод	0.1	-
674	440397.31	1324965.16	Картометрический метод	0.1	-
671	440399.72	1324965.16	Картометрический метод	0.1	-
675	441338.8	1324992.16	Картометрический метод	0.1	-
676	441338.81	1324994.57	Картометрический метод	0.1	-
677	441336.4	1324994.58	Картометрический метод	0.1	-
678	441336.39	1324992.17	Картометрический метод	0.1	-
675	441338.8	1324992.16	Картометрический метод	0.1	-
679	440554.5	1324966.23	Картометрический метод	0.1	-
680	440554.5	1324968.64	Картометрический метод	0.1	-
681	440552.09	1324968.64	Картометрический метод	0.1	-
682	440552.09	1324966.23	Картометрический метод	0.1	-
679	440554.5	1324966.23	Картометрический метод	0.1	-
683	441315.6	1325031.3	Картометрический метод	0.1	-
684	441315.59	1325033.71	Картометрический метод	0.1	-
685	441313.18	1325033.71	Картометрический метод	0.1	-
686	441313.19	1325031.3	Картометрический метод	0.1	-
683	441315.6	1325031.3	Картометрический метод	0.1	-
687	440655.67	1325021.45	Картометрический метод	0.1	-
688	440655.66	1325023.86	Картометрический метод	0.1	-
689	440653.25	1325023.86	Картометрический метод	0.1	-
690	440653.26	1325021.45	Картометрический метод	0.1	-
687	440655.67	1325021.45	Картометрический метод	0.1	-
691	441018.86	1324969.43	Картометрический метод	0.1	-
692	441018.87	1324971.84	Картометрический метод	0.1	-
693	441016.46	1324971.84	Картометрический метод	0.1	-
694	441016.45	1324969.43	Картометрический метод	0.1	-
691	441018.86	1324969.43	Картометрический метод	0.1	-
695	440490.69	1325018.99	Картометрический метод	0.1	-
696	440490.68	1325021.4	Картометрический метод	0.1	-
697	440488.27	1325021.4	Картометрический метод	0.1	-
698	440488.28	1325018.99	Картометрический метод	0.1	-
695	440490.69	1325018.99	Картометрический метод	0.1	-
699	440820.65	1325023.91	Картометрический метод	0.1	-
700	440820.64	1325026.32	Картометрический метод	0.1	-
701	440818.23	1325026.32	Картометрический метод	0.1	-
702	440818.24	1325023.91	Картометрический метод	0.1	-
699	440820.65	1325023.91	Картометрический метод	0.1	-
703	440325.71	1325016.53	Картометрический метод	0.1	-
704	440325.7	1325018.94	Картометрический метод	0.1	-
705	440323.29	1325018.94	Картометрический метод	0.1	-
706	440323.3	1325016.53	Картометрический метод	0.1	-
703	440325.71	1325016.53	Картометрический метод	0.1	-
707	440160.73	1325014.08	Картометрический метод	0.1	-
708	440160.72	1325016.48	Картометрический метод	0.1	-
709	440158.31	1325016.48	Картометрический метод	0.1	-
710	440158.32	1325014.07	Картометрический метод	0.1	-
707	440160.73	1325014.08	Картометрический метод	0.1	-
711	439780.56	1324960.91	Картометрический метод	0.1	-
712	439780.57	1324963.31	Картометрический метод	0.1	-
713	439778.15	1324963.31	Картометрический метод	0.1	-
714	439778.15	1324960.9	Картометрический метод	0.1	-
711	439780.56	1324960.91	Картометрический метод	0.1	-
715	439935.36	1324961.96	Картометрический метод	0.1	-
716	439935.36	1324964.38	Картометрический метод	0.1	-
717	439932.95	1324964.37	Картометрический метод	0.1	-
718	439932.96	1324961.96	Картометрический метод	0.1	-
715	439935.36	1324961.96	Картометрический метод	0.1	-
719	440709.28	1324967.3	Картометрический метод	0.1	-
720	440709.28	1324969.71	Картометрический метод	0.1	-
721	440706.87	1324969.71	Картометрический метод	0.1	-
722	440706.87	1324967.3	Картометрический метод	0.1	-
719	440709.28	1324967.3	Картометрический метод	0.1	-
723	439170.83	1324999.3	Картометрический метод	0.1	-
724	439170.83	1325001.71	Картометрический метод	0.1	-
725	439168.42	1325001.71	Картометрический метод	0.1	-
726	439168.42	1324999.3	Картометрический метод	0.1	-
723	439170.83	1324999.3	Картометрический метод	0.1	-
727	439625.78	1324959.84	Картометрический метод	0.1	-
728	439625.79	1324962.24	Картометрический метод	0.1	-
729	439623.38	1324962.24	Картометрический метод	0.1	-
730	439623.37	1324959.83	Картометрический метод	0.1	-
727	439625.78	1324959.84	Картометрический метод	0.1	-
731	440864.08	1324968.36	Картометрический метод	0.1	-
732	440864.08	1324970.77	Картометрический метод	0.1	-
733	440861.68	1324970.77	Картометрический метод	0.1	-
734	440861.67	1324968.36	Картометрический метод	0.1	-
731	440864.08	1324968.36	Картометрический метод	0.1	-
735	439471	1324958.78	Картометрический метод	0.1	-
736	439471	1324961.18	Картометрический метод	0.1	-
737	439468.6	1324961.18	Картометрический метод	0.1	-
738	439468.59	1324958.77	Картометрический метод	0.1	-
735	439471	1324958.78	Картометрический метод	0.1	-
739	440939.67	1325743.3	Картометрический метод	0.1	-
740	440936.67	1325743.47	Картометрический метод	0.1	-
741	440936.86	1325740.58	Картометрический метод	0.1	-
739	440939.67	1325743.3	Картометрический метод	0.1	-
742	441665.61	1325742.62	Картометрический метод	0.1	-
743	441665.3	1325745.33	Картометрический метод	0.1	-
744	441662.46	1325742.54	Картометрический метод	0.1	-
742	441665.61	1325742.62	Картометрический метод	0.1	-
745	441695.73	1327467.87	Картометрический метод	0.1	-
746	441693.23	1327470	Картометрический метод	0.1	-
747	441693.18	1327467.2	Картометрический метод	0.1	-
745	441695.73	1327467.87	Картометрический метод	0.1	-
748	441357.19	1327301.72	Картометрический метод	0.1	-
749	441357.29	1327301.89	Картометрический метод	0.1	-
750	441351.31	1327305.37	Картометрический метод	0.1	-
751	441351.2	1327305.2	Картометрический метод	0.1	-
748	441357.19	1327301.72	Картометрический метод	0.1	-
752	441317.28	1327531.94	Картометрический метод	0.1	-
753	441317.32	1327532.14	Картометрический метод	0.1	-
754	441311.91	1327533.13	Картометрический метод	0.1	-
755	441311.87	1327532.93	Картометрический метод	0.1	-
752	441317.28	1327531.94	Картометрический метод	0.1	-
756	441419.01	1327458.36	Картометрический метод	0.1	-
757	441420.9	1327463.75	Картометрический метод	0.1	-
758	441420.72	1327463.82	Картометрический метод	0.1	-
759	441418.83	1327458.43	Картометрический метод	0.1	-
756	441419.01	1327458.36	Картометрический метод	0.1	-
760	440747.94	1324696.27	Картометрический метод	0.1	-
761	440747.78	1324696.39	Картометрический метод	0.1	-
762	440744.62	1324692.09	Картометрический метод	0.1	-
763	440744.78	1324691.95	Картометрический метод	0.1	-
760	440747.94	1324696.27	Картометрический метод	0.1	-
764	440406.98	1327286.88	Картометрический метод	0.1	-
765	440407.03	1327287.07	Картометрический метод	0.1	-
766	440401.84	1327288.37	Картометрический метод	0.1	-
767	440401.77	1327288.17	Картометрический метод	0.1	-
764	440406.98	1327286.88	Картометрический метод	0.1	-
768	440916.67	1325215.88	Картометрический метод	0.1	-
769	440918.53	1325220.87	Картометрический метод	0.1	-
770	440918.35	1325220.96	Картометрический метод	0.1	-
771	440916.49	1325215.97	Картометрический метод	0.1	-
768	440916.67	1325215.88	Картометрический метод	0.1	-
772	441828.1	1327446.06	Картометрический метод	0.1	-
773	441828.96	1327451.21	Картометрический метод	0.1	-
774	441828.77	1327451.25	Картометрический метод	0.1	-
775	441827.9	1327446.11	Картометрический метод	0.1	-
772	441828.1	1327446.06	Картометрический метод	0.1	-
776	441154.75	1326229.22	Картометрический метод	0.1	-
777	441154.77	1326229.43	Картометрический метод	0.1	-
778	441150.09	1326230.08	Картометрический метод	0.1	-
779	441150.07	1326229.87	Картометрический метод	0.1	-
776	441154.75	1326229.22	Картометрический метод	0.1	-
780	441725.63	1326438.85	Картометрический метод	0.1	-
781	441725.72	1326439.03	Картометрический метод	0.1	-
782	441721.56	1326441.14	Картометрический метод	0.1	-
783	441721.45	1326440.95	Картометрический метод	0.1	-
780	441725.63	1326438.85	Картометрический метод	0.1	-
784	440420.27	1326213.99	Картометрический метод	0.1	-
785	440420.29	1326214.2	Картометрический метод	0.1	-
786	440415.61	1326214.4	Картометрический метод	0.1	-
787	440415.58	1326214.2	Картометрический метод	0.1	-
784	440420.27	1326213.99	Картометрический метод	0.1	-
788	440127.83	1325716.42	Картометрический метод	0.1	-
789	440124.9	1325720.05	Картометрический метод	0.1	-
790	440124.74	1325719.93	Картометрический метод	0.1	-
791	440127.67	1325716.29	Картометрический метод	0.1	-
788	440127.83	1325716.42	Картометрический метод	0.1	-
792	440742.52	1327608.88	Картометрический метод	0.1	-
793	440745.69	1327612.32	Картометрический метод	0.1	-
794	440745.54	1327612.46	Картометрический метод	0.1	-
795	440742.37	1327609.01	Картометрический метод	0.1	-
792	440742.52	1327608.88	Картометрический метод	0.1	-
796	440105.71	1325930.86	Картометрический метод	0.1	-
797	440105.33	1325935.52	Картометрический метод	0.1	-

798	440105.13	1325935.49	Картометрический метод	0.1	-
799	440105.51	1325930.84	Картометрический метод	0.1	-
796	440105.71	1325930.86	Картометрический метод	0.1	-
800	441705.49	1326449.77	Картометрический метод	0.1	-
801	441705.6	1326449.95	Картометрический метод	0.1	-
802	441701.53	1326452.26	Картометрический метод	0.1	-
803	441701.44	1326452.09	Картометрический метод	0.1	-
800	441705.49	1326449.77	Картометрический метод	0.1	-
804	440106.29	1326809.08	Картометрический метод	0.1	-
805	440106.52	1326813.72	Картометрический метод	0.1	-
806	440106.32	1326813.75	Картометрический метод	0.1	-
807	440106.09	1326809.09	Картометрический метод	0.1	-
804	440106.29	1326809.08	Картометрический метод	0.1	-
808	439971.09	1326221.85	Картометрический метод	0.1	-
809	439971.09	1326222.05	Картометрический метод	0.1	-
810	439966.43	1326222.16	Картометрический метод	0.1	-
811	439966.43	1326221.96	Картометрический метод	0.1	-
808	439971.09	1326221.85	Картометрический метод	0.1	-
812	441293.46	1327510.81	Картометрический метод	0.1	-
813	441293.51	1327511	Картометрический метод	0.1	-
814	441288.91	1327511.87	Картометрический метод	0.1	-
815	441288.87	1327511.67	Картометрический метод	0.1	-
812	441293.46	1327510.81	Картометрический метод	0.1	-
816	441880.55	1326361.71	Картометрический метод	0.1	-
817	441880.64	1326361.89	Картометрический метод	0.1	-
818	441876.44	1326363.97	Картометрический метод	0.1	-
819	441876.36	1326363.79	Картометрический метод	0.1	-
816	441880.55	1326361.71	Картометрический метод	0.1	-
820	441350.32	1326907.33	Картометрический метод	0.1	-
821	441350.47	1326907.45	Картометрический метод	0.1	-
822	441347.74	1326911.33	Картометрический метод	0.1	-
823	441347.58	1326911.21	Картометрический метод	0.1	-
820	441350.32	1326907.33	Картометрический метод	0.1	-
824	440089.35	1326226.33	Картометрический метод	0.1	-
825	440088.97	1326230.08	Картометрический метод	0.1	-
826	440088.77	1326230.06	Картометрический метод	0.1	-
827	440089.15	1326226.31	Картометрический метод	0.1	-
824	440089.35	1326226.33	Картометрический метод	0.1	-
828	440252.63	1325958.8	Картометрический метод	0.1	-
829	440252.6	1325958.99	Картометрический метод	0.1	-
830	440248	1325958.28	Картометрический метод	0.1	-
831	440248.03	1325958.08	Картометрический метод	0.1	-
828	440252.63	1325958.8	Картометрический метод	0.1	-
832	439945.15	1326515.97	Картометрический метод	0.1	-
833	439945	1326516.1	Картометрический метод	0.1	-
834	439941.59	1326512.97	Картометрический метод	0.1	-
835	439941.73	1326512.83	Картометрический метод	0.1	-
832	439945.15	1326515.97	Картометрический метод	0.1	-
836	441434.9	1326946.06	Картометрический метод	0.1	-
837	441434.98	1326946.24	Картометрический метод	0.1	-
838	441430.73	1326948.23	Картометрический метод	0.1	-
839	441430.65	1326948.05	Картометрический метод	0.1	-
836	441434.9	1326946.06	Картометрический метод	0.1	-
840	440139.12	1325657.02	Картометрический метод	0.1	-
841	440141	1325661.3	Картометрический метод	0.1	-
842	440140.82	1325661.38	Картометрический метод	0.1	-
843	440138.94	1325657.1	Картометрический метод	0.1	-
840	440139.12	1325657.02	Картометрический метод	0.1	-
844	440114.85	1325937	Картометрический метод	0.1	-
845	440114.82	1325937.19	Картометрический метод	0.1	-
846	440110.13	1325936.46	Картометрический метод	0.1	-
847	440110.16	1325936.27	Картометрический метод	0.1	-
844	440114.85	1325937	Картометрический метод	0.1	-
848	441080.57	1326383.15	Картометрический метод	0.1	-
849	441080.58	1326383.35	Картометрический метод	0.1	-
850	441076.01	1326383.7	Картометрический метод	0.1	-
851	441076	1326383.5	Картометрический метод	0.1	-
848	441080.57	1326383.15	Картометрический метод	0.1	-

852	441327.84	1326710.14	Картометрический метод	0.1	-
853	441327.95	1326710.3	Картометрический метод	0.1	-
854	441324.35	1326713.13	Картометрический метод	0.1	-
855	441324.22	1326712.98	Картометрический метод	0.1	-
852	441327.84	1326710.14	Картометрический метод	0.1	-
856	440152.39	1325685.51	Картометрический метод	0.1	-
857	440149.59	1325688.99	Картометрический метод	0.1	-
858	440149.44	1325688.86	Картометрический метод	0.1	-
859	440152.24	1325685.38	Картометрический метод	0.1	-
856	440152.39	1325685.51	Картометрический метод	0.1	-
860	440121.01	1325726.68	Картометрический метод	0.1	-
861	440120.67	1325731.15	Картометрический метод	0.1	-
862	440120.47	1325731.13	Картометрический метод	0.1	-
863	440120.81	1325726.66	Картометрический метод	0.1	-
860	440121.01	1325726.68	Картометрический метод	0.1	-
864	440115.24	1325711.74	Картометрический метод	0.1	-
865	440115.61	1325716.09	Картометрический метод	0.1	-
866	440115.41	1325716.11	Картометрический метод	0.1	-
867	440115.04	1325711.76	Картометрический метод	0.1	-
864	440115.24	1325711.74	Картометрический метод	0.1	-
868	441342.31	1327485.73	Картометрический метод	0.1	-
869	441342.41	1327485.9	Картометрический метод	0.1	-
870	441338.42	1327487.93	Картометрический метод	0.1	-
871	441338.34	1327487.75	Картометрический метод	0.1	-
868	441342.31	1327485.73	Картометрический метод	0.1	-
872	440135.5	1326225.72	Картометрический метод	0.1	-
873	440135.52	1326225.92	Картометрический метод	0.1	-
874	440131.14	1326226.21	Картометрический метод	0.1	-
875	440131.12	1326226.01	Картометрический метод	0.1	-
872	440135.5	1326225.72	Картометрический метод	0.1	-
876	441914.78	1326324.87	Картометрический метод	0.1	-
877	441914.88	1326325.03	Картометрический метод	0.1	-
878	441910.79	1326327.38	Картометрический метод	0.1	-
879	441910.71	1326327.21	Картометрический метод	0.1	-
876	441914.78	1326324.87	Картометрический метод	0.1	-
880	440116.5	1326926.33	Картометрический метод	0.1	-
881	440116.57	1326926.52	Картометрический метод	0.1	-
882	440112.6	1326928.07	Картометрический метод	0.1	-
883	440112.52	1326927.88	Картометрический метод	0.1	-
880	440116.5	1326926.33	Картометрический метод	0.1	-
884	440433.15	1326208.6	Картометрический метод	0.1	-
885	440433.16	1326208.8	Картометрический метод	0.1	-
886	440428.89	1326208.78	Картометрический метод	0.1	-
887	440428.89	1326208.58	Картометрический метод	0.1	-
884	440433.15	1326208.6	Картометрический метод	0.1	-
888	440076.74	1326239.06	Картометрический метод	0.1	-
889	440076.93	1326243.07	Картометрический метод	0.1	-
890	440076.73	1326243.09	Картометрический метод	0.1	-
891	440076.53	1326239.07	Картометрический метод	0.1	-
888	440076.74	1326239.06	Картометрический метод	0.1	-
892	441329.61	1327529.88	Картометрический метод	0.1	-
893	441329.64	1327530.08	Картометрический метод	0.1	-
894	441325.6	1327530.72	Картометрический метод	0.1	-
895	441325.58	1327530.52	Картометрический метод	0.1	-
892	441329.61	1327529.88	Картометрический метод	0.1	-
896	440078.1	1325515.98	Картометрический метод	0.1	-
897	440079.74	1325519.79	Картометрический метод	0.1	-
898	440079.56	1325519.86	Картометрический метод	0.1	-
899	440077.92	1325516.07	Картометрический метод	0.1	-
896	440078.1	1325515.98	Картометрический метод	0.1	-
900	441280.6	1327022.43	Картометрический метод	0.1	-
901	441280.55	1327022.61	Картометрический метод	0.1	-
902	441276.44	1327021.05	Картометрический метод	0.1	-
903	441276.51	1327020.88	Картометрический метод	0.1	-
900	441280.6	1327022.43	Картометрический метод	0.1	-
904	440092.73	1327269.61	Картометрический метод	0.1	-
905	440092.65	1327269.8	Картометрический метод	0.1	-
906	440088.97	1327268.66	Картометрический метод	0.1	-
907	440089.04	1327268.46	Картометрический метод	0.1	-

			метод		
904	440092.73	1327269.61	Картометрический метод	0.1	-
908	441860.3	1327430.48	Картометрический метод	0.1	-
909	441863.24	1327433.44	Картометрический метод	0.1	-
910	441863.11	1327433.58	Картометрический метод	0.1	-
911	441860.16	1327430.61	Картометрический метод	0.1	-
908	441860.3	1327430.48	Картометрический метод	0.1	-
912	441986.86	1326088.6	Картометрический метод	0.1	-
913	441989.16	1326092.3	Картометрический метод	0.1	-
914	441988.99	1326092.39	Картометрический метод	0.1	-
915	441986.7	1326088.68	Картометрический метод	0.1	-
912	441986.86	1326088.6	Картометрический метод	0.1	-
916	441591.34	1326513.27	Картометрический метод	0.1	-
917	441593.51	1326516.77	Картометрический метод	0.1	-
918	441593.33	1326516.85	Картометрический метод	0.1	-
919	441591.17	1326513.35	Картометрический метод	0.1	-
916	441591.34	1326513.27	Картометрический метод	0.1	-
920	439984.13	1326220.8	Картометрический метод	0.1	-
921	439984.12	1326221.01	Картометрический метод	0.1	-
922	439980.46	1326220.95	Картометрический метод	0.1	-
923	439980.47	1326220.74	Картометрический метод	0.1	-
920	439984.13	1326220.8	Картометрический метод	0.1	-
924	441455.59	1326934.95	Картометрический метод	0.1	-
925	441454.53	1326938.17	Картометрический метод	0.1	-
926	441454.32	1326938.12	Картометрический метод	0.1	-
927	441455.38	1326934.9	Картометрический метод	0.1	-
924	441455.59	1326934.95	Картометрический метод	0.1	-
928	440216.2	1327106.49	Картометрический метод	0.1	-
929	440216.35	1327106.65	Картометрический метод	0.1	-
930	440233.81	1327109.02	Картометрический метод	0.1	-
931	440233.69	1327108.86	Картометрический метод	0.1	-
928	440216.2	1327106.49	Картометрический метод	0.1	-
932	440669.71	1325360.5	Картометрический метод	0.1	-
933	440670.29	1325363.9	Картометрический метод	0.1	-
934	440670.09	1325363.94	Картометрический метод	0.1	-
935	440669.5	1325360.54	Картометрический метод	0.1	-
932	440669.71	1325360.5	Картометрический метод	0.1	-
936	439953.58	1326760.4	Картометрический метод	0.1	-
937	439951.6	1326763.34	Картометрический метод	0.1	-
938	439951.44	1326763.24	Картометрический метод	0.1	-
939	439953.4	1326760.28	Картометрический метод	0.1	-
936	439953.58	1326760.4	Картометрический метод	0.1	-
940	440225.21	1327322.92	Картометрический метод	0.1	-
941	440225.12	1327323.1	Картометрический метод	0.1	-
942	440221.86	1327321.7	Картометрический метод	0.1	-
943	440221.95	1327321.52	Картометрический метод	0.1	-
940	440225.21	1327322.92	Картометрический метод	0.1	-
944	441560.52	1327127.18	Картометрический метод	0.1	-
945	441560.66	1327127.33	Картометрический метод	0.1	-
946	441558.13	1327129.57	Картометрический метод	0.1	-
947	441557.99	1327129.42	Картометрический метод	0.1	-
944	441560.52	1327127.18	Картометрический метод	0.1	-
948	440758.32	1327624.69	Картометрический метод	0.1	-
949	440758.41	1327624.88	Картометрический метод	0.1	-
950	440755.31	1327625.79	Картометрический метод	0.1	-
951	440755.24	1327625.58	Картометрический метод	0.1	-
948	440758.32	1327624.69	Картометрический метод	0.1	-
952	440040.21	1326217.5	Картометрический метод	0.1	-
953	440040.21	1326220.97	Картометрический метод	0.1	-
954	440040.01	1326220.98	Картометрический метод	0.1	-
955	440040.01	1326217.5	Картометрический метод	0.1	-
952	440040.21	1326217.5	Картометрический метод	0.1	-
956	440730.3	1327634.21	Картометрический метод	0.1	-
957	440730.31	1327634.41	Картометрический метод	0.1	-
958	440726.96	1327634.79	Картометрический метод	0.1	-
959	440726.95	1327634.59	Картометрический метод	0.1	-
956	440730.3	1327634.21	Картометрический метод	0.1	-
960	440082.05	1326215.69	Картометрический метод	0.1	-
961	440082.04	1326219.08	Картометрический	0.1	-

			метод		
962	440081.84	1326219.08	Картометрический метод	0.1	-
963	440081.85	1326215.7	Картометрический метод	0.1	-
960	440082.05	1326215.69	Картометрический метод	0.1	-
–					
964	440070.03	1326939.43	Картометрический метод	0.1	-
965	440070.15	1326939.59	Картометрический метод	0.1	-
966	440067.47	1326941.44	Картометрический метод	0.1	-
967	440067.35	1326941.29	Картометрический метод	0.1	-
964	440070.03	1326939.43	Картометрический метод	0.1	-
–					
968	440743.9	1325933.28	Картометрический метод	0.1	-
969	440744.22	1325936.46	Картометрический метод	0.1	-
970	440744.03	1325936.47	Картометрический метод	0.1	-
971	440743.7	1325933.3	Картометрический метод	0.1	-
968	440743.9	1325933.28	Картометрический метод	0.1	-
–					
972	440746.4	1327621.9	Картометрический метод	0.1	-
973	440748.57	1327624.1	Картометрический метод	0.1	-
974	440748.43	1327624.23	Картометрический метод	0.1	-
975	440746.26	1327622.04	Картометрический метод	0.1	-
972	440746.4	1327621.9	Картометрический метод	0.1	-
–					
976	440896.94	1325373.71	Картометрический метод	0.1	-
977	440896.88	1325373.9	Картометрический метод	0.1	-
978	440894.11	1325373	Картометрический метод	0.1	-
979	440894.18	1325372.8	Картометрический метод	0.1	-
976	440896.94	1325373.71	Картометрический	0.1	-

–					
1016	441287.96	1327064.57	Картометрический метод	0.1	-
1017	441287.96	1327064.77	Картометрический метод	0.1	-
1018	441287.76	1327064.78	Картометрический метод	0.1	-
1019	441287.76	1327064.58	Картометрический метод	0.1	-
1016	441287.96	1327064.57	Картометрический метод	0.1	-
–					
1020	440069.32	1325521.8	Картометрический метод	0.1	-
1021	440069.32	1325522	Картометрический метод	0.1	-
1022	440069.12	1325522	Картометрический метод	0.1	-
1023	440069.12	1325521.8	Картометрический метод	0.1	-
1020	440069.32	1325521.8	Картометрический метод	0.1	-
–					
1024	441408.57	1326925.55	Картометрический метод	0.1	-
1025	441408.57	1326925.75	Картометрический метод	0.1	-
1026	441408.37	1326925.75	Картометрический метод	0.1	-
1027	441408.37	1326925.55	Картометрический метод	0.1	-
1024	441408.57	1326925.55	Картометрический метод	0.1	-
–					
1028	440925.52	1325639.66	Картометрический метод	0.1	-
1029	440925.52	1325639.86	Картометрический метод	0.1	-
1030	440925.32	1325639.85	Картометрический метод	0.1	-
1031	440925.32	1325639.65	Картометрический метод	0.1	-
1028	440925.52	1325639.66	Картометрический метод	0.1	-
–					
1032	440046.81	1326398.92	Картометрический метод	0.1	-
1033	440046.81	1326399.12	Картометрический метод	0.1	-
1034	440046.61	1326399.12	Картометрический	0.1	-

1071	441501.52	1327500.58	Картометрический метод	0.1	-
1068	441501.72	1327500.58	Картометрический метод	0.1	-
–					
1072	440457.52	1327672.67	Картометрический метод	0.1	-
1073	440457.52	1327672.87	Картометрический метод	0.1	-
1074	440457.32	1327672.87	Картометрический метод	0.1	-
1075	440457.32	1327672.67	Картометрический метод	0.1	-
1072	440457.52	1327672.67	Картометрический метод	0.1	-
–					
1076	441654.67	1326478.88	Картометрический метод	0.1	-
1077	441654.67	1326479.08	Картометрический метод	0.1	-
1078	441654.47	1326479.07	Картометрический метод	0.1	-
1079	441654.47	1326478.87	Картометрический метод	0.1	-
1076	441654.67	1326478.88	Картометрический метод	0.1	-
–					
1080	440713.53	1325699.19	Картометрический метод	0.1	-
1081	440713.53	1325699.39	Картометрический метод	0.1	-
1082	440713.33	1325699.39	Картометрический метод	0.1	-
1083	440713.33	1325699.19	Картометрический метод	0.1	-
1080	440713.53	1325699.19	Картометрический метод	0.1	-
–					
1084	442015.83	1326135.16	Картометрический метод	0.1	-
1085	442015.84	1326135.36	Картометрический метод	0.1	-
1086	442015.64	1326135.35	Картометрический метод	0.1	-
1087	442015.63	1326135.15	Картометрический метод	0.1	-
1084	442015.83	1326135.16	Картометрический метод	0.1	-
–					
1088	440137.55	1327288	Картометрический	0.1	-

			метод		
980	441870.52	1327438.98	Картометрический метод	0.1	-
981	441870.54	1327439.16	Картометрический метод	0.1	-
982	441867.43	1327439.74	Картометрический метод	0.1	-
983	441867.38	1327439.55	Картометрический метод	0.1	-
980	441870.52	1327438.98	Картометрический метод	0.1	-
–					
984	440897.65	1325385.68	Картометрический метод	0.1	-
985	440897.8	1325388.52	Картометрический метод	0.1	-
986	440897.6	1325388.53	Картометрический метод	0.1	-
987	440897.45	1325385.7	Картометрический метод	0.1	-
984	440897.65	1325385.68	Картометрический метод	0.1	-
–					
988	439939.47	1326534.97	Картометрический метод	0.1	-
989	439939.35	1326535.11	Картометрический метод	0.1	-
990	439937.09	1326533.28	Картометрический метод	0.1	-
991	439937.21	1326533.14	Картометрический метод	0.1	-
988	439939.47	1326534.97	Картометрический метод	0.1	-
–					
992	441666.72	1325876.02	Картометрический метод	0.1	-
993	441666.72	1325878.54	Картометрический метод	0.1	-
994	441666.52	1325878.53	Картометрический метод	0.1	-
995	441666.52	1325876.01	Картометрический метод	0.1	-
992	441666.72	1325876.02	Картометрический метод	0.1	-
–					
996	440753.72	1326008.88	Картометрический метод	0.1	-
997	440754.15	1326011.04	Картометрический метод	0.1	-

			метод		
1035	440046.61	1326398.92	Картометрический метод	0.1	-
1032	440046.81	1326398.92	Картометрический метод	0.1	-
–					
1036	439059.57	1327867.56	Картометрический метод	0.1	-
1037	439059.57	1327867.76	Картометрический метод	0.1	-
1038	439059.37	1327867.76	Картометрический метод	0.1	-
1039	439059.37	1327867.56	Картометрический метод	0.1	-
1036	439059.57	1327867.56	Картометрический метод	0.1	-
–					
1040	441630.12	1327478.95	Картометрический метод	0.1	-
1041	441630.12	1327479.15	Картометрический метод	0.1	-
1042	441629.92	1327479.15	Картометрический метод	0.1	-
1043	441629.92	1327478.95	Картометрический метод	0.1	-
1040	441630.12	1327478.95	Картометрический метод	0.1	-
–					
1044	441254.75	1326621.24	Картометрический метод	0.1	-
1045	441254.75	1326621.44	Картометрический метод	0.1	-
1046	441254.55	1326621.44	Картометрический метод	0.1	-
1047	441254.55	1326621.24	Картометрический метод	0.1	-
1044	441254.75	1326621.24	Картометрический метод	0.1	-
–					
1048	440084.54	1326395.23	Картометрический метод	0.1	-
1049	440084.54	1326395.43	Картометрический метод	0.1	-
1050	440084.34	1326395.43	Картометрический метод	0.1	-
1051	440084.34	1326395.23	Картометрический метод	0.1	-
1048	440084.54	1326395.23	Картометрический метод	0.1	-
–					

			метод		
1089	440137.54	1327288.2	Картометрический метод	0.1	-
1090	440137.34	1327288.19	Картометрический метод	0.1	-
1091	440137.35	1327287.99	Картометрический метод	0.1	-
1088	440137.55	1327288	Картометрический метод	0.1	-
–					
1092	440166.28	1327713.28	Картометрический метод	0.1	-
1093	440166.28	1327713.48	Картометрический метод	0.1	-
1094	440166.08	1327713.48	Картометрический метод	0.1	-
1095	440166.08	1327713.28	Картометрический метод	0.1	-
1092	440166.28	1327713.28	Картометрический метод	0.1	-
–					
1096	440908.47	1325484.2	Картометрический метод	0.1	-
1097	440908.47	1325484.4	Картометрический метод	0.1	-
1098	440908.27	1325484.4	Картометрический метод	0.1	-
1099	440908.27	1325484.2	Картометрический метод	0.1	-
1096	440908.47	1325484.2	Картометрический метод	0.1	-
–					
1100	440220.97	1327044.87	Картометрический метод	0.1	-
1101	440220.97	1327045.07	Картометрический метод	0.1	-
1102	440220.77	1327045.06	Картометрический метод	0.1	-
1103	440220.77	1327044.86	Картометрический метод	0.1	-
1100	440220.97	1327044.87	Картометрический метод	0.1	-
–					
1104	440959.95	1327591.35	Картометрический метод	0.1	-
1105	440959.96	1327591.55	Картометрический метод	0.1	-
1106	440959.76	1327591.56	Картометрический метод	0.1	-
1107	440959.75	1327591.36	Картометрический	0.1	-

998	440753.95	1326011.05	Картометрический метод	0.1	-
999	440753.52	1326008.92	Картометрический метод	0.1	-
996	440753.72	1326008.88	Картометрический метод	0.1	-
–					
1000	440158.88	1327030.95	Картометрический метод	0.1	-
1001	440158.88	1327031.15	Картометрический метод	0.1	-
1002	440158.68	1327031.16	Картометрический метод	0.1	-
1003	440158.68	1327030.95	Картометрический метод	0.1	-
1000	440158.88	1327030.95	Картометрический метод	0.1	-
–					
1004	440681.34	1327641.27	Картометрический метод	0.1	-
1005	440681.34	1327641.47	Картометрический метод	0.1	-
1006	440681.14	1327641.47	Картометрический метод	0.1	-
1007	440681.14	1327641.27	Картометрический метод	0.1	-
1004	440681.34	1327641.27	Картометрический метод	0.1	-
–					
1008	441220.52	1326577.86	Картометрический метод	0.1	-
1009	441220.52	1326578.06	Картометрический метод	0.1	-
1010	441220.32	1326578.06	Картометрический метод	0.1	-
1011	441220.32	1326577.86	Картометрический метод	0.1	-
1008	441220.52	1326577.86	Картометрический метод	0.1	-
–					
1012	440720.83	1325755.64	Картометрический метод	0.1	-
1013	440720.83	1325755.84	Картометрический метод	0.1	-
1014	440720.63	1325755.83	Картометрический метод	0.1	-
1015	440720.63	1325755.63	Картометрический метод	0.1	-
1012	440720.83	1325755.64	Картометрический метод	0.1	-

1052	439642.05	1327786.36	Картометрический метод	0.1	-
1053	439642.05	1327786.56	Картометрический метод	0.1	-
1054	439641.85	1327786.56	Картометрический метод	0.1	-
1055	439641.85	1327786.36	Картометрический метод	0.1	-
1052	439642.05	1327786.36	Картометрический метод	0.1	-
–					
1056	440166.4	1325442.12	Картометрический метод	0.1	-
1057	440166.4	1325442.32	Картометрический метод	0.1	-
1058	440166.2	1325442.33	Картометрический метод	0.1	-
1059	440166.2	1325442.13	Картометрический метод	0.1	-
1056	440166.4	1325442.12	Картометрический метод	0.1	-
–					
1060	439991.54	1327737.64	Картометрический метод	0.1	-
1061	439991.54	1327737.84	Картометрический метод	0.1	-
1062	439991.34	1327737.84	Картометрический метод	0.1	-
1063	439991.34	1327737.64	Картометрический метод	0.1	-
1060	439991.54	1327737.64	Картометрический метод	0.1	-
–					
1064	440087.68	1326454.99	Картометрический метод	0.1	-
1065	440087.68	1326455.19	Картометрический метод	0.1	-
1066	440087.48	1326455.19	Картометрический метод	0.1	-
1067	440087.48	1326454.99	Картометрический метод	0.1	-
1064	440087.68	1326454.99	Картометрический метод	0.1	-
–					
1068	441501.72	1327500.58	Картометрический метод	0.1	-
1069	441501.72	1327500.78	Картометрический метод	0.1	-
1070	441501.52	1327500.78	Картометрический метод	0.1	-

			метод		
1104	440959.95	1327591.35	Картометрический метод	0.1	-
–					
1108	440110.57	1325865.76	Картометрический метод	0.1	-
1109	440110.56	1325865.96	Картометрический метод	0.1	-
1110	440110.36	1325865.96	Картометрический метод	0.1	-
1111	440110.36	1325865.76	Картометрический метод	0.1	-
1108	440110.57	1325865.76	Картометрический метод	0.1	-
–					
1112	441600.2	1325742.62	Картометрический метод	0.1	-
1113	441600.19	1325742.82	Картометрический метод	0.1	-
1114	441599.99	1325742.83	Картометрический метод	0.1	-
1115	441600	1325742.63	Картометрический метод	0.1	-
1112	441600.2	1325742.62	Картометрический метод	0.1	-
–					
1116	441610.04	1327179.1	Картометрический метод	0.1	-
1117	441610.05	1327179.3	Картометрический метод	0.1	-
1118	441609.85	1327179.3	Картометрический метод	0.1	-
1119	441609.84	1327179.1	Картометрический метод	0.1	-
1116	441610.04	1327179.1	Картометрический метод	0.1	-
–					
1120	440279.77	1325423.74	Картометрический метод	0.1	-
1121	440279.77	1325423.94	Картометрический метод	0.1	-
1122	440279.57	1325423.95	Картометрический метод	0.1	-
1123	440279.57	1325423.74	Картометрический метод	0.1	-
1120	440279.77	1325423.74	Картометрический метод	0.1	-
–					
1124	441666.35	1325833.1	Картометрический метод	0.1	-

1125	441666.35	1325833.3	Картометрический метод	0.1	-
1126	441666.15	1325833.29	Картометрический метод	0.1	-
1127	441666.15	1325833.09	Картометрический метод	0.1	-
1124	441666.35	1325833.1	Картометрический метод	0.1	-
1128	441761.92	1327331.58	Картометрический метод	0.1	-
1129	441761.92	1327331.78	Картометрический метод	0.1	-
1130	441761.72	1327331.79	Картометрический метод	0.1	-
1131	441761.72	1327331.59	Картометрический метод	0.1	-
1128	441761.92	1327331.58	Картометрический метод	0.1	-
1132	441973.64	1326290.89	Картометрический метод	0.1	-
1133	441973.63	1326291.09	Картометрический метод	0.1	-
1134	441973.43	1326291.09	Картометрический метод	0.1	-
1135	441973.44	1326290.89	Картометрический метод	0.1	-
1132	441973.64	1326290.89	Картометрический метод	0.1	-
1136	440142.5	1326960	Картометрический метод	0.1	-
1137	440142.49	1326960.2	Картометрический метод	0.1	-
1138	440142.29	1326960.2	Картометрический метод	0.1	-
1139	440142.3	1326960	Картометрический метод	0.1	-
1136	440142.5	1326960	Картометрический метод	0.1	-
1140	440337.69	1327171.07	Картометрический метод	0.1	-
1141	440337.68	1327171.27	Картометрический метод	0.1	-
1142	440337.48	1327171.28	Картометрический метод	0.1	-
1143	440337.49	1327171.08	Картометрический метод	0.1	-

			метод		
1180	440785.57	1325366.94	Картометрический метод	0.1	-
1181	440785.57	1325367.14	Картометрический метод	0.1	-
1182	440785.37	1325367.13	Картометрический метод	0.1	-
1183	440785.37	1325366.93	Картометрический метод	0.1	-
1180	440785.57	1325366.94	Картометрический метод	0.1	-
1184	440840.51	1325370.08	Картометрический метод	0.1	-
1185	440840.5	1325370.28	Картометрический метод	0.1	-
1186	440840.3	1325370.28	Картометрический метод	0.1	-
1187	440840.31	1325370.08	Картометрический метод	0.1	-
1184	440840.51	1325370.08	Картометрический метод	0.1	-
1188	440203.92	1327076.29	Картометрический метод	0.1	-
1189	440203.92	1327076.49	Картометрический метод	0.1	-
1190	440203.72	1327076.48	Картометрический метод	0.1	-
1191	440203.72	1327076.28	Картометрический метод	0.1	-
1188	440203.92	1327076.29	Картометрический метод	0.1	-
1192	440935.23	1327577.12	Картометрический метод	0.1	-
1193	440935.24	1327577.32	Картометрический метод	0.1	-
1194	440935.04	1327577.33	Картометрический метод	0.1	-
1195	440935.03	1327577.13	Картометрический метод	0.1	
1192	440935.23	1327577.12	Картометрический метод	0.1	-
1196	439292.56	1327835.09	Картометрический метод	0.1	-
1197	439292.56	1327835.29	Картометрический метод	0.1	-

			метод		
1235	441565.72	1327489.76	Картометрический метод	0.1	-
1232	441565.92	1327489.76	Картометрический метод	0.1	-
1236	439350.81	1327826.96	Картометрический метод	0.1	-
1237	439350.81	1327827.16	Картометрический метод	0.1	-
1238	439350.61	1327827.16	Картометрический метод	0.1	-
1239	439350.61	1327826.96	Картометрический метод	0.1	-
1236	439350.81	1327826.96	Картометрический метод	0.1	-
1240	440111.9	1325781.11	Картометрический метод	0.1	-
1241	440111.9	1325781.31	Картометрический метод	0.1	-
1242	440111.7	1325781.31	Картометрический метод	0.1	-
1243	440111.7	1325781.11	Картометрический метод	0.1	-
1240	440111.9	1325781.11	Картометрический метод	0.1	-
1244	440224.53	1327705.16	Картометрический метод	0.1	-
1245	440224.53	1327705.36	Картометрический метод	0.1	-
1246	440224.33	1327705.37	Картометрический метод	0.1	-
1247	440224.34	1327705.16	Картометрический метод	0.1	-
1244	440224.53	1327705.16	Картометрический метод	0.1	-
1248	439758.55	1327770.12	Картометрический метод	0.1	-
1249	439758.55	1327770.32	Картометрический метод	0.1	
1250	439758.35	1327770.32	Картометрический метод	0.1	-
1251	439758.35	1327770.12	Картометрический метод	0.1	-
1248	439758.55	1327770.12	Картометрический метод	0.1	-

1140	440337.69	1327171.07	Картометрический метод	0.1	-
1144	440399.27	1327680.79	Картометрический метод	0.1	-
1145	440399.27	1327680.99	Картометрический метод	0.1	-
1146	440399.07	1327681	Картометрический метод	0.1	-
1147	440399.07	1327680.8	Картометрический метод	0.1	-
1144	440399.27	1327680.79	Картометрический метод	0.1	-
1148	440447.11	1327321.02	Картометрический метод	0.1	-
1149	440447.12	1327321.22	Картометрический метод	0.1	-
1150	440446.92	1327321.22	Картометрический метод	0.1	-
1151	440446.91	1327321.02	Картометрический метод	0.1	-
1148	440447.11	1327321.02	Картометрический метод	0.1	-
1152	440471.56	1327309.03	Картометрический метод	0.1	-
1153	440471.55	1327309.23	Картометрический метод	0.1	-
1154	440471.35	1327309.23	Картометрический метод	0.1	-
1155	440471.36	1327309.03	Картометрический метод	0.1	-
1152	440471.56	1327309.03	Картометрический метод	0.1	-
1156	440501.51	1327348.22	Картометрический метод	0.1	-
1157	440501.5	1327348.42	Картометрический метод	0.1	-
1158	440501.3	1327348.41	Картометрический метод	0.1	-
1159	440501.31	1327348.21	Картометрический метод	0.1	-
1156	440501.51	1327348.22	Картометрический метод	0.1	-
1160	440588.07	1327462.89	Картометрический метод	0.1	-
1161	440588.08	1327463.09	Картометрический метод	0.1	-

1198	439292.36	1327835.28	Картометрический метод	0.1	-
1199	439292.36	1327835.08	Картометрический метод	0.1	-
1196	439292.56	1327835.09	Картометрический метод	0.1	-
1200	441143.66	1325742.59	Картометрический метод	0.1	-
1201	441143.65	1325742.79	Картометрический метод	0.1	-
1202	441143.45	1325742.8	Картометрический метод	0.1	-
1203	441143.46	1325742.6	Картометрический метод	0.1	-
1200	441143.66	1325742.59	Картометрический метод	0.1	-
1204	441228.47	1327522.86	Картометрический метод	0.1	-
1205	441228.47	1327523.06	Картометрический метод	0.1	-
1206	441228.27	1327523.05	Картометрический метод	0.1	-
1207	441228.27	1327522.85	Картометрический метод	0.1	-
1204	441228.47	1327522.86	Картометрический метод	0.1	-
1208	439117.82	1327859.44	Картометрический метод	0.1	-
1209	439117.83	1327859.64	Картометрический метод	0.1	-
1210	439117.62	1327859.64	Картометрический метод	0.1	-
1211	439117.62	1327859.44	Картометрический метод	0.1	-
1208	439117.82	1327859.44	Картометрический метод	0.1	-
1212	441330.46	1326995.32	Картометрический метод	0.1	-
1213	441330.46	1326995.52	Картометрический метод	0.1	-
1214	441330.26	1326995.51	Картометрический метод	0.1	-
1215	441330.26	1326995.31	Картометрический метод	0.1	-
1212	441330.46	1326995.32	Картометрический метод	0.1	-

1252	441032.8	1327579.25	Картометрический метод	0.1	-
1253	441032.79	1327579.45	Картометрический метод	0.1	-
1254	441032.59	1327579.45	Картометрический метод	0.1	-
1255	441032.6	1327579.25	Картометрический метод	0.1	-
1252	441032.8	1327579.25	Картометрический метод	0.1	-
1256	441056.33	1325742.75	Картометрический метод	0.1	-
1257	441056.33	1325742.95	Картометрический метод	0.1	-
1258	441056.13	1325742.94	Картометрический метод	0.1	-
1259	441056.13	1325742.74	Картометрический метод	0.1	-
1256	441056.33	1325742.75	Картометрический метод	0.1	-
1260	439234.32	1327843.2	Картометрический метод	0.1	-
1261	439234.33	1327843.4	Картометрический метод	0.1	-
1262	439234.13	1327843.4	Картометрический метод	0.1	-
1263	439234.12	1327843.2	Картометрический метод	0.1	-
1260	439234.32	1327843.2	Картометрический метод	0.1	-
1264	440092.02	1326071.28	Картометрический метод	0.1	-
1265	440092.02	1326071.48	Картометрический метод	0.1	-
1266	440091.82	1326071.48	Картометрический метод	0.1	-
1267	440091.82	1326071.28	Картометрический метод	0.1	-
1264	440092.02	1326071.28	Картометрический метод	0.1	-
1268	440411.83	1327285.51	Картометрический метод	0.1	-
1269	440411.84	1327285.71	Картометрический метод	0.1	-
1270	440411.64	1327285.72	Картометрический метод	0.1	-

			метод		
1162	440587.88	1327463.09	Картометрический метод	0.1	-
1163	440587.87	1327462.89	Картометрический метод	0.1	-
1160	440588.07	1327462.89	Картометрический метод	0.1	-
1164	440623.33	1327498.38	Картометрический метод	0.1	-
1165	440623.34	1327498.58	Картометрический метод	0.1	-
1166	440623.14	1327498.57	Картометрический метод	0.1	-
1167	440623.13	1327498.37	Картометрический метод	0.1	-
1164	440623.33	1327498.38	Картометрический метод	0.1	-
1168	440659.05	1327534.31	Картометрический метод	0.1	-
1169	440659.04	1327534.51	Картометрический метод	0.1	-
1170	440658.84	1327534.51	Картометрический метод	0.1	-
1171	440658.85	1327534.31	Картометрический метод	0.1	-
1168	440659.05	1327534.31	Картометрический метод	0.1	-
1172	440108.03	1327721.41	Картометрический метод	0.1	-
1173	440108.03	1327721.61	Картометрический метод	0.1	-
1174	440107.83	1327721.6	Картометрический метод	0.1	-
1175	440107.83	1327721.4	Картометрический метод	0.1	-
1172	440108.03	1327721.41	Картометрический метод	0.1	-
1176	440185.58	1327307.04	Картометрический метод	0.1	-
1177	440185.57	1327307.24	Картометрический метод	0.1	-
1178	440185.37	1327307.24	Картометрический метод	0.1	-
1179	440185.38	1327307.04	Картометрический метод	0.1	-
1176	440185.58	1327307.04	Картометрический	0.1	-

1216	440006.53	1326764.31	Картометрический метод	0.1	-
1217	440006.54	1326764.51	Картометрический метод	0.1	-
1218	440006.34	1326764.51	Картометрический метод	0.1	-
1219	440006.33	1326764.31	Картометрический метод	0.1	-
1216	440006.53	1326764.31	Картометрический метод	0.1	-
1220	441372.97	1327470.04	Картометрический метод	0.1	-
1221	441372.97	1327470.24	Картометрический метод	0.1	-
1222	441372.77	1327470.23	Картометрический метод	0.1	-
1223	441372.77	1327470.03	Картометрический метод	0.1	-
1220	441372.97	1327470.04	Картометрический метод	0.1	-
1224	441375.67	1327353.93	Картометрический метод	0.1	-
1225	441375.67	1327354.13	Картометрический метод	0.1	-
1226	441375.47	1327354.14	Картометрический метод	0.1	-
1227	441375.47	1327353.94	Картометрический метод	0.1	-
1224	441375.67	1327353.93	Картометрический метод	0.1	-
1228	441486.87	1326995.36	Картометрический метод	0.1	-
1229	441486.86	1326995.56	Картометрический метод	0.1	-
1230	441486.66	1326995.57	Картометрический метод	0.1	-
1231	441486.67	1326995.37	Картометрический метод	0.1	-
1228	441486.87	1326995.36	Картометрический метод	0.1	-
1232	441565.92	1327489.76	Картометрический метод	0.1	-
1233	441565.93	1327489.96	Картометрический метод	0.1	-
1234	441565.73	1327489.96	Картометрический	0.1	-

1271	440411.63	1327285.52	Картометрический метод	0.1	-
1268	440411.83	1327285.51	Картометрический метод	0.1	-
1272	441103.67	1326429.74	Картометрический метод	0.1	-
1273	441103.68	1326429.94	Картометрический метод	0.1	-
1274	441103.48	1326429.94	Картометрический метод	0.1	
1275	441103.47	1326429.74	Картометрический метод	0.1	-
1272	441103.67	1326429.74	Картометрический метод	0.1	-
1276	441105.63	1327567.15	Картометрический метод	0.1	-
1277	441105.64	1327567.35	Картометрический метод	0.1	-
1278	441105.44	1327567.34	Картометрический метод	0.1	-
1279	441105.43	1327567.14	Картометрический метод	0.1	-
1276	441105.63	1327567.15	Картометрический метод	0.1	-
1280	441116.87	1326319.68	Картометрический метод	0.1	-
1281	441116.88	1326319.88	Картометрический метод	0.1	-
1282	441116.68	1326319.89	Картометрический метод	0.1	-
1283	441116.67	1326319.69	Картометрический метод	0.1	-
1280	441116.87	1326319.68	Картометрический метод	0.1	-
1284	439700.3	1327778.25	Картометрический метод	0.1	-
1285	439700.3	1327778.45	Картометрический метод	0.1	-
1286	439700.1	1327778.44	Картометрический метод	0.1	-
1287	439700.1	1327778.24	Картометрический метод	0.1	-
1284	439700.3	1327778.25	Картометрический метод	0.1	-
1288	441172.77	1327533.16	Картометрический	0.1	-

			метод		
1289	441172.77	1327533.36	Картометрический метод	0.1	-
1290	441172.57	1327533.36	Картометрический метод	0.1	-
1291	441172.57	1327533.16	Картометрический метод	0.1	-
1288	441172.77	1327533.16	Картометрический метод	0.1	-
--					
1292	441195.82	1326546.53	Картометрический метод	0.1	-
1293	441195.81	1326546.73	Картометрический метод	0.1	-
1294	441195.61	1326546.73	Картометрический метод	0.1	-
1295	441195.62	1326546.53	Картометрический метод	0.1	-
1292	441195.82	1326546.53	Картометрический метод	0.1	-
--					
1296	441222.49	1325742.58	Картометрический метод	0.1	-
1297	441222.48	1325742.78	Картометрический метод	0.1	-
1298	441222.38	1325742.79	Картометрический метод	0.1	-
1299	441222.29	1325742.59	Картометрический метод	0.1	-
1296	441222.49	1325742.58	Картометрический метод	0.1	-
--					
1300	441240.14	1327544.79	Картометрический метод	0.1	-
1301	441240.14	1327544.99	Картометрический метод	0.1	-
1302	441239.94	1327544.99	Картометрический метод	0.1	-
1303	441239.94	1327544.79	Картометрический метод	0.1	-
1300	441240.14	1327544.79	Картометрический метод	0.1	-
--					
1304	439409.06	1327818.84	Картометрический метод	0.1	-
1305	439409.06	1327819.04	Картометрический метод	0.1	-
1306	439408.86	1327819.05	Картометрический метод	0.1	-
1307	439408.86	1327818.85	Картометрический	0.1	-

			метод		
1304	439409.06	1327818.84	Картометрический метод	0.1	-
--					
1308	441273.07	1325742.64	Картометрический метод	0.1	-
1309	441273.08	1325742.84	Картометрический метод	0.1	-
1310	441272.88	1325742.85	Картометрический метод	0.1	-
1311	441272.87	1325742.65	Картометрический метод	0.1	-
1308	441273.07	1325742.64	Картометрический метод	0.1	-
--					
1312	440082.41	1326348.34	Картометрический метод	0.1	-
1313	440082.41	1326348.54	Картометрический метод	0.1	-
1314	440082.21	1326348.53	Картометрический метод	0.1	-
1315	440082.21	1326348.33	Картометрический метод	0.1	-
1312	440082.41	1326348.34	Картометрический метод	0.1	-
--					
1316	441301.81	1327534.54	Картометрический метод	0.1	-
1317	441301.82	1327534.74	Картометрический метод	0.1	-
1318	441301.62	1327534.75	Картометрический метод	0.1	-
1319	441301.61	1327534.55	Картометрический метод	0.1	-
1316	441301.81	1327534.54	Картометрический метод	0.1	-
--					
1320	441302.93	1327120.19	Картометрический метод	0.1	-
1321	441302.94	1327120.39	Картометрический метод	0.1	-
1322	441302.74	1327120.4	Картометрический метод	0.1	-
1323	441302.73	1327120.2	Картометрический метод	0.1	-
1320	441302.93	1327120.19	Картометрический метод	0.1	-
--					
1324	440433.35	1327274.51	Картометрический метод	0.1	-

1325	440433.36	1327274.71	Картометрический метод	0.1	-
1326	440433.16	1327274.71	Картометрический метод	0.1	-
1327	440433.15	1327274.51	Картометрический метод	0.1	-
1324	440433.35	1327274.51	Картометрический метод	0.1	-
--					
1328	439875.04	1327753.88	Картометрический метод	0.1	-
1329	439875.05	1327754.08	Картометрический метод	0.1	-
1330	439874.85	1327754.08	Картометрический метод	0.1	-
1331	439874.84	1327753.88	Картометрический метод	0.1	-
1328	439875.04	1327753.88	Картометрический метод	0.1	-
--					
1332	440102.21	1325996.27	Картометрический метод	0.1	-
1333	440102.21	1325996.47	Картометрический метод	0.1	-
1334	440102.01	1325996.47	Картометрический метод	0.1	-
1335	440102.01	1325996.27	Картометрический метод	0.1	-
1332	440102.21	1325996.27	Картометрический метод	0.1	-
--					
1336	441333.49	1327233.7	Картометрический метод	0.1	-
1337	441333.49	1327233.9	Картометрический метод	0.1	-
1338	441333.29	1327233.89	Картометрический метод	0.1	-
1339	441333.29	1327233.69	Картометрический метод	0.1	-
1336	441333.49	1327233.7	Картометрический метод	0.1	-
--					
1340	440097.27	1326106.77	Картометрический метод	0.1	-
1341	440097.27	1326106.97	Картометрический метод	0.1	-
1342	440097.07	1326106.97	Картометрический метод	0.1	-
1343	440097.07	1326106.77	Картометрический метод	0.1	-

1340	440097.27	1326106.77	Картометрический метод	0.1	-
--					
1344	440296.44	1327126.47	Картометрический метод	0.1	-
1345	440296.45	1327126.67	Картометрический метод	0.1	-
1346	440296.25	1327126.68	Картометрический метод	0.1	-
1347	440296.24	1327126.48	Картометрический метод	0.1	-
1344	440296.44	1327126.47	Картометрический метод	0.1	-
--					
1348	440044.91	1326346.5	Картометрический метод	0.1	-
1349	440044.91	1326346.7	Картометрический метод	0.1	-
1350	440044.71	1326346.7	Картометрический метод	0.1	-
1351	440044.71	1326346.5	Картометрический метод	0.1	-
1348	440044.91	1326346.5	Картометрический метод	0.1	-
--					
1352	441372.65	1327522.49	Картометрический метод	0.1	-
1353	441372.64	1327522.69	Картометрический метод	0.1	-
1354	441372.44	1327522.69	Картометрический метод	0.1	-
1355	441372.45	1327522.49	Картометрический метод	0.1	-
1352	441372.65	1327522.49	Картометрический метод	0.1	-
--					
1356	440468.18	1327312.18	Картометрический метод	0.1	-
1357	440468.19	1327312.38	Картометрический метод	0.1	-
1358	440467.99	1327312.38	Картометрический метод	0.1	-
1359	440467.98	1327312.18	Картометрический метод	0.1	-
1356	440468.18	1327312.18	Картометрический метод	0.1	-
--					
1360	441384.91	1326969.64	Картометрический метод	0.1	-
1361	441384.91	1326969.84	Картометрический	0.1	-

			метод		
1362	441384.71	1326969.84	Картометрический метод	0.1	-
1363	441384.71	1326969.64	Картометрический метод	0.1	-
1360	441384.91	1326969.64	Картометрический метод	0.1	-
--					
1364	441403.93	1325742.63	Картометрический метод	0.1	-
1365	441403.92	1325742.83	Картометрический метод	0.1	-
1366	441403.72	1325742.84	Картометрический метод	0.1	-
1367	441403.73	1325742.64	Картометрический метод	0.1	-
1364	441403.93	1325742.63	Картометрический метод	0.1	-
--					
1368	440256.59	1326212.92	Картометрический метод	0.1	-
1369	440256.59	1326213.12	Картометрический метод	0.1	-
1370	440256.39	1326213.12	Картометрический метод	0.1	-
1371	440256.39	1326212.92	Картометрический метод	0.1	-
1368	440256.59	1326212.92	Картометрический метод	0.1	-
--					
1372	441437.53	1327511.39	Картометрический метод	0.1	-
1373	441437.52	1327511.59	Картометрический метод	0.1	-
1374	441437.32	1327511.6	Картометрический метод	0.1	-
1375	441437.33	1327511.4	Картометрический метод	0.1	-
1372	441437.53	1327511.39	Картометрический метод	0.1	-
--					
1376	440108.65	1325690.99	Картометрический метод	0.1	-
1377	440108.65	1325691.19	Картометрический метод	0.1	-
1378	440108.45	1325691.2	Картометрический метод	0.1	-
1379	440108.45	1325691	Картометрический метод	0.1	-
1376	440108.65	1325690.99	Картометрический	0.1	-

			метод		
--					
1380	441469.34	1325742.63	Картометрический метод	0.1	-
1381	441469.35	1325742.83	Картометрический метод	0.1	-
1382	441469.15	1325742.84	Картометрический метод	0.1	-
1383	441469.14	1325742.64	Картометрический метод	0.1	-
1380	441469.34	1325742.63	Картометрический метод	0.1	-
--					
1384	441529.32	1326565.65	Картометрический метод	0.1	-
1385	441529.33	1326565.85	Картометрический метод	0.1	-
1386	441529.13	1326565.85	Картометрический метод	0.1	-
1387	441529.12	1326565.65	Картометрический метод	0.1	-
1384	441529.32	1326565.65	Картометрический метод	0.1	-
--					
1388	441534.76	1325742.63	Картометрический метод	0.1	-
1389	441534.76	1325742.83	Картометрический метод	0.1	-
1390	441534.56	1325742.84	Картометрический метод	0.1	-
1391	441534.56	1325742.64	Картометрический метод	0.1	-
1388	441534.76	1325742.63	Картометрический метод	0.1	-
--					
1392	440099.97	1325955.22	Картометрический метод	0.1	-
1393	440099.97	1325955.42	Картометрический метод	0.1	-
1394	440099.77	1325955.42	Картометрический метод	0.1	-
1395	440099.77	1325955.22	Картометрический метод	0.1	-
1392	440099.97	1325955.22	Картометрический метод	0.1	-
--					
1396	440107.93	1325839.15	Картометрический метод	0.1	-
1397	440107.93	1325839.35	Картометрический метод	0.1	-

1398	440107.73	1325839.35	Картометрический метод	0.1	-
1399	440107.73	1325839.15	Картометрический метод	0.1	-
1396	440107.93	1325839.15	Картометрический метод	0.1	-
--					
1400	439933.29	1327745.76	Картометрический метод	0.1	-
1401	439933.3	1327745.96	Картометрический метод	0.1	-
1402	439933.1	1327745.96	Картометрический метод	0.1	-
1403	439933.09	1327745.76	Картометрический метод	0.1	-
1400	439933.29	1327745.76	Картометрический метод	0.1	-
--					
1404	440504.81	1325387.26	Картометрический метод	0.1	-
1405	440504.81	1325387.46	Картометрический метод	0.1	-
1406	440504.61	1325387.45	Картометрический метод	0.1	-
1407	440504.61	1325387.25	Картометрический метод	0.1	-
1404	440504.81	1325387.26	Картометрический метод	0.1	-
--					
1408	441660.67	1327229.93	Картометрический метод	0.1	-
1409	441660.67	1327230.13	Картометрический метод	0.1	-
1410	441660.47	1327230.13	Картометрический метод	0.1	-
1411	441660.47	1327229.93	Картометрический метод	0.1	-
1408	441660.67	1327229.93	Картометрический метод	0.1	-
--					
1412	439467.31	1327810.72	Картометрический метод	0.1	-
1413	439467.31	1327810.92	Картометрический метод	0.1	-
1414	439467.11	1327810.92	Картометрический метод	0.1	-
1415	439467.11	1327810.72	Картометрический метод	0.1	-
1412	439467.31	1327810.72	Картометрический метод	0.1	-

--					
1416	440518.07	1327392.44	Картометрический метод	0.1	-
1417	440518.07	1327392.64	Картометрический метод	0.1	-
1418	440517.87	1327392.65	Картометрический метод	0.1	-
1419	440517.87	1327392.45	Картометрический метод	0.1	-
1416	440518.07	1327392.44	Картометрический метод	0.1	-
--					
1420	441782.95	1326410.37	Картометрический метод	0.1	-
1421	441782.95	1326410.57	Картометрический метод	0.1	-
1422	441782.75	1326410.58	Картометрический метод	0.1	-
1423	441782.75	1326410.38	Картометрический метод	0.1	-
1420	441782.95	1326410.37	Картометрический метод	0.1	-
--					
1424	441812.56	1327382.4	Картометрический метод	0.1	-
1425	441812.55	1327382.6	Картометрический метод	0.1	-
1426	441812.35	1327382.6	Картометрический метод	0.1	-
1427	441812.36	1327382.4	Картометрический метод	0.1	-
1424	441812.56	1327382.4	Картометрический метод	0.1	-
--					
1428	440061.3	1325522.07	Картометрический метод	0.1	-
1429	440061.3	1325522.27	Картометрический метод	0.1	-
1430	440061.1	1325522.26	Картометрический метод	0.1	-
1431	440061.1	1325522.06	Картометрический метод	0.1	-
1428	440061.3	1325522.07	Картометрический метод	0.1	-
--					
1432	440290.16	1327319.96	Картометрический метод	0.1	-
1433	440290.17	1327320.16	Картометрический метод	0.1	-
1434	440289.97	1327320.16	Картометрический	0.1	-

			метод		
1435	440289.96	1327319.96	Картометрический метод	0.1	-
1432	440290.16	1327319.96	Картометрический метод	0.1	-
--					
1436	440534.82	1327384.24	Картометрический метод	0.1	-
1437	440534.82	1327384.44	Картометрический метод	0.1	-
1438	440534.62	1327384.44	Картометрический метод	0.1	-
1439	440534.62	1327384.24	Картометрический метод	0.1	-
1436	440534.82	1327384.24	Картометрический метод	0.1	-
--					
1440	442030.82	1326257.72	Картометрический метод	0.1	-
1441	442030.82	1326257.92	Картометрический метод	0.1	-
1442	442030.62	1326257.92	Картометрический метод	0.1	-
1443	442030.62	1326257.72	Картометрический метод	0.1	-
1440	442030.82	1326257.72	Картометрический метод	0.1	-
--					
1444	439176.07	1327851.32	Картометрический метод	0.1	-
1445	439176.08	1327851.52	Картометрический метод	0.1	-
1446	439175.88	1327851.52	Картометрический метод	0.1	-
1447	439175.87	1327851.32	Картометрический метод	0.1	-
1444	439176.07	1327851.32	Картометрический метод	0.1	-
--					
1448	439947.93	1326699.7	Картометрический метод	0.1	-
1449	439947.92	1326699.9	Картометрический метод	0.1	-
1450	439947.72	1326699.89	Картометрический метод	0.1	-
1451	439947.73	1326699.69	Картометрический метод	0.1	-
1448	439947.93	1326699.7	Картометрический метод	0.1	-
--					

1452	440558.52	1325378.55	Картометрический метод	0.1	-
1453	440558.52	1325378.75	Картометрический метод	0.1	-
1454	440558.32	1325378.75	Картометрический метод	0.1	-
1455	440558.32	1325378.55	Картометрический метод	0.1	-
1452	440558.52	1325378.55	Картометрический метод	0.1	-
–					
1456	440568.15	1327420.27	Картометрический метод	0.1	-
1457	440568.14	1327420.47	Картометрический метод	0.1	-
1458	440567.94	1327420.47	Картометрический метод	0.1	-
1459	440567.95	1327420.27	Картометрический метод	0.1	-
1456	440568.15	1327420.27	Картометрический метод	0.1	-
–					
1460	440574.02	1327656.43	Картометрический метод	0.1	-
1461	440574.02	1327656.63	Картометрический метод	0.1	-
1462	440573.82	1327656.63	Картометрический метод	0.1	-
1463	440573.82	1327656.43	Картометрический метод	0.1	-
1460	440574.02	1327656.43	Картометрический метод	0.1	-
–					
1464	440603.52	1324479.87	Картометрический метод	0.1	-
1465	440603.52	1324480.07	Картометрический метод	0.1	-
1466	440603.32	1324480.07	Картометрический метод	0.1	-
1467	440603.32	1324479.87	Картометрический метод	0.1	-
1464	440603.52	1324479.87	Картометрический метод	0.1	-
–					
1468	440617.51	1325368.98	Картометрический метод	0.1	-
1469	440617.51	1325369.18	Картометрический метод	0.1	-
1470	440617.31	1325369.18	Картометрический метод	0.1	-

			метод		
1504	440711.81	1324642.08	Картометрический метод	0.1	-
–					
1508	440383.31	1327220.41	Картометрический метод	0.1	-
1509	440383.32	1327220.61	Картометрический метод	0.1	-
1510	440383.12	1327220.61	Картометрический метод	0.1	-
1511	440383.11	1327220.41	Картометрический метод	0.1	-
1508	440383.31	1327220.41	Картометрический метод	0.1	-
–					
1512	440198.29	1325950.28	Картометрический метод	0.1	-
1513	440198.28	1325950.48	Картометрический метод	0.1	-
1514	440198.08	1325950.48	Картометрический метод	0.1	-
1515	440198.09	1325950.28	Картометрический метод	0.1	-
1512	440198.29	1325950.28	Картометрический метод	0.1	-
–					
1516	440727.64	1325363.72	Картометрический метод	0.1	-
1517	440727.65	1325363.92	Картометрический метод	0.1	-
1518	440727.45	1325363.92	Картометрический метод	0.1	-
1519	440727.44	1325363.72	Картометрический метод	0.1	-
1516	440727.64	1325363.72	Картометрический метод	0.1	-
–					
1520	440119.31	1325611.24	Картометрический метод	0.1	-
1521	440119.31	1325611.44	Картометрический метод	0.1	-
1522	440119.11	1325611.43	Картометрический метод	0.1	
1523	440119.11	1325611.23	Картометрический метод	0.1	-
1520	440119.31	1325611.24	Картометрический метод	0.1	-
–					
1524	440389.1	1325406.02	Картометрический метод	0.1	-

			метод		
1562	440134.54	1325647.06	Картометрический метод	0.1	-
1563	440134.54	1325646.86	Картометрический метод	0.1	-
1560	440134.74	1325646.86	Картометрический метод	0.1	-
–					
1564	440899.26	1325161.4	Картометрический метод	0.1	-
1565	440899.26	1325161.6	Картометрический метод	0.1	-
1566	440899.06	1325161.6	Картометрический метод	0.1	-
1567	440899.06	1325161.4	Картометрический метод	0.1	-
1564	440899.26	1325161.4	Картометрический метод	0.1	-
–					
1568	440899.41	1325356.43	Картометрический метод	0.1	-
1569	440899.41	1325356.63	Картометрический метод	0.1	-
1570	440899.21	1325356.63	Картометрический метод	0.1	-
1571	440899.21	1325356.43	Картометрический метод	0.1	-
1568	440899.41	1325356.43	Картометрический метод	0.1	-
–					
1572	440905.82	1325311.04	Картометрический метод	0.1	-
1573	440905.82	1325311.24	Картометрический метод	0.1	-
1574	440905.62	1325311.23	Картометрический метод	0.1	-
1575	440905.62	1325311.03	Картометрический метод	0.1	-
1572	440905.82	1325311.04	Картометрический метод	0.1	-
–					
1576	440914.16	1325536.02	Картометрический метод	0.1	
1577	440914.16	1325536.22	Картометрический метод	0.1	-
1578	440913.96	1325536.22	Картометрический метод	0.1	-
1579	440913.96	1325536.02	Картометрический метод	0.1	-
1576	440914.16	1325536.02	Картометрический	0.1	-

1471	440617.31	1325368.98	Картометрический метод	0.1	-
1468	440617.51	1325368.98	Картометрический метод	0.1	-
–					
1472	440358	1326216.85	Картометрический метод	0.1	-
1473	440358	1326217.05	Картометрический метод	0.1	-
1474	440357.8	1326217.05	Картометрический метод	0.1	-
1475	440357.8	1326216.85	Картометрический метод	0.1	-
1472	440358	1326216.85	Картометрический метод	0.1	-
–					
1476	440115.78	1325796.21	Картометрический метод	0.1	-
1477	440115.78	1325796.41	Картометрический метод	0.1	-
1478	440115.58	1325796.42	Картометрический метод	0.1	-
1479	440115.58	1325796.22	Картометрический метод	0.1	-
1476	440115.78	1325796.21	Картометрический метод	0.1	-
–					
1480	440659.86	1327519.01	Картометрический метод	0.1	-
1481	440659.86	1327519.21	Картометрический метод	0.1	-
1482	440659.66	1327519.21	Картометрический метод	0.1	-
1483	440659.66	1327519.01	Картометрический метод	0.1	-
1480	440659.86	1327519.01	Картометрический метод	0.1	-
–					
1484	440090.82	1326514.75	Картометрический метод	0.1	-
1485	440090.83	1326514.95	Картометрический метод	0.1	-
1486	440090.63	1326514.94	Картометрический метод	0.1	-
1487	440090.62	1326514.74	Картометрический метод	0.1	-
1484	440090.82	1326514.75	Картометрический метод	0.1	-
–					
1488	440675.71	1324588.02	Картометрический	0.1	-

1525	440389.1	1325406.22	Картометрический метод	0.1	-
1526	440388.9	1325406.23	Картометрический метод	0.1	-
1527	440388.9	1325406.03	Картометрический метод	0.1	-
1524	440389.1	1325406.02	Картометрический метод	0.1	-
–					
1528	440814.35	1327615.55	Картометрический метод	0.1	-
1529	440814.35	1327615.75	Картометрический метод	0.1	-
1530	440814.15	1327615.75	Картометрический метод	0.1	-
1531	440814.15	1327615.55	Картометрический метод	0.1	-
1528	440814.35	1327615.55	Картометрический метод	0.1	-
–					
1532	440841.49	1324983.43	Картометрический метод	0.1	-
1533	440841.49	1324983.63	Картометрический метод	0.1	-
1534	440841.29	1324983.63	Картометрический метод	0.1	-
1535	440841.29	1324983.44	Картометрический метод	0.1	-
1532	440841.49	1324983.43	Картометрический метод	0.1	-
–					
1536	440860.75	1325042.75	Картометрический метод	0.1	-
1537	440860.75	1325042.95	Картометрический метод	0.1	-
1538	440860.55	1325042.95	Картометрический метод	0.1	-
1539	440860.55	1325042.75	Картометрический метод	0.1	-
1536	440860.75	1325042.75	Картометрический метод	0.1	-
–					
1540	439996.23	1326506.34	Картометрический метод	0.1	-
1541	439996.23	1326506.54	Картометрический метод	0.1	-
1542	439996.03	1326506.55	Картометрический метод	0.1	-
1543	439996.03	1326506.35	Картометрический метод	0.1	-

			метод		
–					
1580	440109.64	1326873.28	Картометрический метод	0.1	-
1581	440109.65	1326873.48	Картометрический метод	0.1	-
1582	440109.45	1326873.49	Картометрический метод	0.1	-
1583	440109.44	1326873.29	Картометрический метод	0.1	-
1580	440109.64	1326873.28	Картометрический метод	0.1	-
–					
1584	441290.41	1326666.43	Картометрический метод	0.1	-
1585	441290.4	1326666.63	Картометрический метод	0.1	-
1586	441290.2	1326666.63	Картометрический метод	0.1	-
1587	441290.21	1326666.43	Картометрический метод	0.1	-
1584	441290.41	1326666.43	Картометрический метод	0.1	-
–					
1588	440706.23	1325642.75	Картометрический метод	0.1	-
1589	440706.23	1325642.95	Картометрический метод	0.1	-
1590	440706.03	1325642.95	Картометрический метод	0.1	-
1591	440706.03	1325642.76	Картометрический метод	0.1	-
1588	440706.23	1325642.75	Картометрический метод	0.1	-
–					
1592	440360.85	1327234.21	Картометрический метод	0.1	-
1593	440360.84	1327234.41	Картометрический метод	0.1	-
1594	440360.64	1327234.4	Картометрический метод	0.1	-
1595	440360.65	1327234.2	Картометрический метод	0.1	-
1592	440360.85	1327234.21	Картометрический метод	0.1	-
–					
1596	440902.79	1325432.39	Картометрический метод	0.1	-
1597	440902.79	1325432.59	Картометрический метод	0.1	-

			метод		
1480	440675.71	1324588.22	Картометрический метод	0.1	-
1490	440675.51	1324588.21	Картометрический метод	0.1	-
1491	440675.51	1324588.01	Картометрический метод	0.1	-
1488	440675.71	1324588.02	Картометрический метод	0.1	-
–					
1492	440180.18	1327000.76	Картометрический метод	0.1	-
1493	440180.18	1327000.96	Картометрический метод	0.1	-
1494	440179.98	1327000.96	Картометрический метод	0.1	-
1495	440179.98	1327000.76	Картометрический метод	0.1	-
1492	440180.18	1327000.76	Картометрический метод	0.1	-
–					
1496	440698.93	1325586.31	Картометрический метод	0.1	-
1497	440698.93	1325586.51	Картометрический метод	0.1	-
1498	440698.73	1325586.51	Картометрический метод	0.1	-
1499	440698.73	1325586.31	Картометрический метод	0.1	-
1496	440698.93	1325586.31	Картометрический метод	0.1	-
–					
1500	440372.96	1326210.01	Картометрический метод	0.1	-
1501	440372.96	1326210.21	Картометрический метод	0.1	-
1502	440372.76	1326210.21	Картометрический метод	0.1	-
1503	440372.76	1326210.01	Картометрический метод	0.1	-
1500	440372.96	1326210.01	Картометрический метод	0.1	-
–					
1504	440711.81	1324642.08	Картометрический метод	0.1	-
1505	440711.81	1324642.28	Картометрический метод	0.1	-
1506	440711.61	1324642.29	Картометрический метод	0.1	-
1507	440711.61	1324642.09	Картометрический	0.1	-

1540	439996.23	1326506.34	Картометрический метод	0.1	-
–					
1544	440871.46	1327588.93	Картометрический метод	0.1	-
1545	440871.47	1327589.13	Картометрический метод	0.1	-
1546	440871.27	1327589.13	Картометрический метод	0.1	-
1547	440871.26	1327588.93	Картометрический метод	0.1	-
1544	440871.46	1327588.93	Картометрический метод	0.1	-
–					
1548	440880	1325102.08	Картометрический метод	0.1	-
1549	440880	1325102.28	Картометрический метод	0.1	-
1550	440879.8	1325102.27	Картометрический метод	0.1	-
1551	440879.8	1325102.07	Картометрический метод	0.1	-
1548	440880	1325102.08	Картометрический метод	0.1	-
–					
1552	440887.11	1327603.46	Картометрический метод	0.1	-
1553	440887.11	1327603.66	Картометрический метод	0.1	-
1554	440886.91	1327603.66	Картометрический метод	0.1	-
1555	440886.91	1327603.46	Картометрический метод	0.1	-
1552	440887.11	1327603.46	Картометрический метод	0.1	-
–					
1556	440318.87	1327191.96	Картометрический метод	0.1	-
1557	440318.86	1327192.16	Картометрический метод	0.1	-
1558	440318.66	1327192.15	Картометрический метод	0.1	-
1559	440318.67	1327191.95	Картометрический метод	0.1	-
1556	440318.87	1327191.96	Картометрический метод	0.1	-
–					
1560	440134.74	1325646.86	Картометрический метод	0.1	-
1561	440134.74	1325647.06	Картометрический	0.1	-

1598	440902.59	1325432.6	Картометрический метод	0.1	-
1599	440902.6	1325432.4	Картометрический метод	0.1	-
1596	440902.79	1325432.39	Картометрический метод	0.1	-
–					
1600	441338.49	1325742.63	Картометрический метод	0.1	-
1601	441338.49	1325742.83	Картометрический метод	0.1	-
1602	441338.29	1325742.84	Картометрический метод	0.1	-
1603	441338.29	1325742.64	Картометрический метод	0.1	-
1600	441338.49	1325742.63	Картометрический метод	0.1	-
–					
1604	440097.1	1326634.26	Картометрический метод	0.1	-
1605	440097.09	1326634.46	Картометрический метод	0.1	-
1606	440096.89	1326634.46	Картометрический метод	0.1	-
1607	440096.9	1326634.26	Картометрический метод	0.1	-
1604	440097.1	1326634.26	Картометрический метод	0.1	-
–					
1608	441340.47	1326729.89	Картометрический метод	0.1	-
1609	441340.47	1326730.09	Картометрический метод	0.1	-
1610	441340.27	1326730.1	Картометрический метод	0.1	-
1611	441340.27	1326729.9	Картометрический метод	0.1	-
1608	441340.47	1326729.89	Картометрический метод	0.1	-
–					
1612	440155.64	1325943.51	Картометрический метод	0.1	-
1613	440155.64	1325943.71	Картометрический метод	0.1	-
1614	440155.44	1325943.7	Картометрический метод	0.1	-
1615	440155.44	1325943.5	Картометрический метод	0.1	-
1612	440155.64	1325943.51	Картометрический метод	0.1	-

1616	440919.84	1325587.83	Картометрический метод	0.1	-
1617	440919.84	1325588.03	Картометрический метод	0.1	-
1618	440919.64	1325588.04	Картометрический метод	0.1	-
1619	440919.64	1325587.84	Картометрический метод	0.1	-
1616	440919.84	1325587.83	Картометрический метод	0.1	-
1620	439583.81	1327794.48	Картометрический метод	0.1	-
1621	439583.8	1327794.68	Картометрический метод	0.1	-
1622	439583.6	1327794.68	Картометрический метод	0.1	-
1623	439583.61	1327794.48	Картометрический метод	0.1	-
1620	439583.81	1327794.48	Картометрический метод	0.1	-
1624	440104.64	1325452.13	Картометрический метод	0.1	-
1625	440104.64	1325452.33	Картометрический метод	0.1	-
1626	440104.44	1325452.34	Картометрический метод	0.1	-
1627	440104.44	1325452.14	Картометрический метод	0.1	-
1624	440104.64	1325452.13	Картометрический метод	0.1	-
1628	440103.37	1326753.77	Картометрический метод	0.1	-
1629	440103.37	1326753.97	Картометрический метод	0.1	-
1630	440103.17	1326753.98	Картометрический метод	0.1	-
1631	440103.17	1326753.78	Картометрический метод	0.1	-
1628	440103.37	1326753.77	Картометрический метод	0.1	-
1632	440276.89	1327149.72	Картометрический метод	0.1	-
1633	440276.89	1327149.92	Картометрический метод	0.1	-
1634	440276.69	1327149.91	Картометрический метод	0.1	-

1635	440276.69	1327149.71	Картометрический метод	0.1	-
1632	440276.89	1327149.72	Картометрический метод	0.1	-
1636	441521.65	1327059.54	Картометрический метод	0.1	-
1637	441521.66	1327059.74	Картометрический метод	0.1	-
1638	441521.46	1327059.73	Картометрический метод	0.1	-
1639	441521.45	1327059.53	Картометрический метод	0.1	-
1636	441521.65	1327059.54	Картометрический метод	0.1	-
1640	440996.62	1325743.02	Картометрический метод	0.1	-
1641	440996.63	1325743.22	Картометрический метод	0.1	-
1642	440996.43	1325743.21	Картометрический метод	0.1	-
1643	440996.42	1325743.01	Картометрический метод	0.1	-
1640	440996.62	1325743.02	Картометрический метод	0.1	-
1644	440482.6	1327356.73	Картометрический метод	0.1	-
1645	440482.59	1327356.93	Картометрический метод	0.1	-
1646	440482.39	1327356.93	Картометрический метод	0.1	-
1647	440482.4	1327356.73	Картометрический метод	0.1	-
1644	440482.6	1327356.73	Картометрический метод	0.1	-
1648	439940.59	1326583.59	Картометрический метод	0.1	-
1649	439940.58	1326583.79	Картометрический метод	0.1	-
1650	439940.38	1326583.8	Картометрический метод	0.1	-
1651	439940.39	1326583.6	Картометрический метод	0.1	-
1648	439940.59	1326583.59	Картометрический метод	0.1	-

1652	440748.94	1325976.44	Картометрический метод	0.1	-
1653	440748.94	1325976.64	Картометрический метод	0.1	-
1654	440748.74	1325976.63	Картометрический метод	0.1	-
1655	440748.74	1325976.43	Картометрический метод	0.1	-
1652	440748.94	1325976.44	Картометрический метод	0.1	-
1656	440066.41	1326882.08	Картометрический метод	0.1	-
1657	440066.42	1326882.27	Картометрический метод	0.1	-
1658	440066.22	1326882.27	Картометрический метод	0.1	-
1659	440066.21	1326882.07	Картометрический метод	0.1	-
1656	440066.41	1326882.08	Картометрический метод	0.1	-
1660	440553.55	1327428.15	Картометрический метод	0.1	-
1661	440553.56	1327428.35	Картометрический метод	0.1	-
1662	440553.36	1327428.35	Картометрический метод	0.1	-
1663	440553.35	1327428.15	Картометрический метод	0.1	-
1660	440553.55	1327428.15	Картометрический метод	0.1	-
1664	440098.34	1325654.75	Картометрический метод	0.1	-
1665	440098.34	1325654.95	Картометрический метод	0.1	-
1666	440098.14	1325654.94	Картометрический метод	0.1	-
1667	440098.14	1325654.74	Картометрический метод	0.1	-
1664	440098.34	1325654.75	Картометрический метод	0.1	-
1668	440809.06	1327600.48	Картометрический метод	0.1	-
1669	440809.06	1327600.68	Картометрический метод	0.1	-
1670	440808.86	1327600.67	Картометрический метод	0.1	-

1671	440808.86	1327600.47	Картометрический метод	0.1	-
1668	440809.06	1327600.48	Картометрический метод	0.1	-
1672	440293.06	1326219.74	Картометрический метод	0.1	-
1673	440293.06	1326219.94	Картометрический метод	0.1	-
1674	440292.86	1326219.93	Картометрический метод	0.1	-
1675	440292.86	1326219.73	Картометрический метод	0.1	-
1672	440293.06	1326219.74	Картометрический метод	0.1	-
1676	441111.43	1327544.51	Картометрический метод	0.1	-
1677	441111.42	1327544.71	Картометрический метод	0.1	-
1678	441111.22	1327544.71	Картометрический метод	0.1	-
1679	441111.23	1327544.51	Картометрический метод	0.1	-
1676	441111.43	1327544.51	Картометрический метод	0.1	-
1680	439001.32	1327875.68	Картометрический метод	0.1	-
1681	439001.32	1327875.88	Картометрический метод	0.1	-
1682	439001.12	1327875.89	Картометрический метод	0.1	-
1683	439001.12	1327875.69	Картометрический метод	0.1	-
1680	439001.32	1327875.68	Картометрический метод	0.1	-
1684	441145.7	1326483	Картометрический метод	0.1	-
1685	441145.69	1326483.2	Картометрический метод	0.1	-
1686	441145.49	1326483.2	Картометрический метод	0.1	-
1687	441145.5	1326483	Картометрический метод	0.1	-
1684	441145.7	1326483	Картометрический метод	0.1	-
1688	440063.97	1326823.79	Картометрический метод	0.1	-

1689	440063.98	1326823.99	Картометрический метод	0.1	-
1690	440063.78	1326824	Картометрический метод	0.1	-
1691	440063.77	1326823.8	Картометрический метод	0.1	-
1688	440063.97	1326823.79	Картометрический метод	0.1	-
1692	440226.07	1325432.46	Картометрический метод	0.1	-
1693	440226.07	1325432.66	Картометрический метод	0.1	-
1694	440225.87	1325432.65	Картометрический метод	0.1	-
1695	440225.87	1325432.45	Картометрический метод	0.1	-
1692	440226.07	1325432.46	Картометрический метод	0.1	-
1696	440822.25	1324924.11	Картометрический метод	0.1	-
1697	440822.24	1324924.31	Картометрический метод	0.1	-
1698	440822.04	1324924.31	Картометрический метод	0.1	-
1699	440822.05	1324924.11	Картометрический метод	0.1	-
1696	440822.25	1324924.11	Картометрический метод	0.1	-
1700	441179.99	1325742.61	Картометрический метод	0.1	-
1701	441179.98	1325742.81	Картометрический метод	0.1	-
1702	441179.78	1325742.8	Картометрический метод	0.1	-
1703	441179.79	1325742.6	Картометрический метод	0.1	-
1700	441179.99	1325742.61	Картометрический метод	0.1	-
1704	440093.96	1326574.51	Картометрический метод	0.1	-
1705	440093.96	1326574.71	Картометрический метод	0.1	-
1706	440093.76	1326574.7	Картометрический метод	0.1	-
1707	440093.76	1326574.5	Картометрический метод	0.1	-

1704	440093.96	1326574.51	Картометрический метод	0.1	-
1708	440231.77	1327336.48	Картометрический метод	0.1	-
1709	440231.78	1327336.68	Картометрический метод	0.1	-
1710	440231.58	1327336.68	Картометрический метод	0.1	-
1711	440231.57	1327336.48	Картометрический метод	0.1	-
1708	440231.77	1327336.48	Картометрический метод	0.1	-
1712	439816.79	1327762	Картометрический метод	0.1	-
1713	439816.8	1327762.2	Картометрический метод	0.1	-
1714	439816.6	1327762.21	Картометрический метод	0.1	-
1715	439816.59	1327762.01	Картометрический метод	0.1	-
1712	439816.79	1327762	Картометрический метод	0.1	-
1716	441227.59	1326786.71	Картометрический метод	0.1	-
1717	441227.58	1326786.91	Картометрический метод	0.1	-
1718	441227.38	1326786.91	Картометрический метод	0.1	-
1719	441227.39	1326786.71	Картометрический метод	0.1	-
1716	441227.59	1326786.71	Картометрический метод	0.1	-
1720	440100.08	1325566.59	Картометрический метод	0.1	-
1721	440100.08	1325566.79	Картометрический метод	0.1	-
1722	440099.88	1325566.78	Картометрический метод	0.1	-
1723	440099.88	1325566.58	Картометрический метод	0.1	-
1720	440100.08	1325566.59	Картометрический метод	0.1	-
1724	440079.52	1326292.6	Картометрический метод	0.1	-

1725	440079.52	1326292.8	Картометрический метод	0.1	-
1726	440079.32	1326292.81	Картометрический метод	0.1	-
1727	440079.32	1326292.61	Картометрический метод	0.1	-
1724	440079.52	1326292.6	Картометрический метод	0.1	-
1728	441711.3	1327280.75	Картометрический метод	0.1	-
1729	441711.3	1327280.95	Картометрический метод	0.1	-
1730	441711.1	1327280.95	Картометрический метод	0.1	-
1731	441711.1	1327280.75	Картометрический метод	0.1	-
1728	441711.3	1327280.75	Картометрический метод	0.1	-
1732	440446.8	1325896.66	Картометрический метод	0.1	-
1733	440446.8	1325896.86	Картометрический метод	0.1	-
1734	440446.6	1325896.86	Картометрический метод	0.1	-
1735	440446.6	1325896.66	Картометрический метод	0.1	-
1732	440446.8	1325896.66	Картометрический метод	0.1	-
1736	440140.22	1326215.82	Картометрический метод	0.1	-
1737	440140.22	1326216.02	Картометрический метод	0.1	-
1738	440140.02	1326216.02	Картометрический метод	0.1	-
1739	440140.02	1326215.82	Картометрический метод	0.1	-
1736	440140.22	1326215.82	Картометрический метод	0.1	-
1740	441770.69	1327455.55	Картометрический метод	0.1	-
1741	441770.69	1327455.75	Картометрический метод	0.1	-
1742	441770.49	1327455.76	Картометрический метод	0.1	-
1743	441770.49	1327455.56	Картометрический метод	0.1	-

1740	441770.69	1327455.55	Картометрический метод	0.1	-
1744	440113.83	1326985.62	Картометрический метод	0.1	-
1745	440113.83	1326985.82	Картометрический метод	0.1	-
1746	440113.63	1326985.82	Картометрический метод	0.1	-
1747	440113.63	1326985.62	Картометрический метод	0.1	-
1744	440113.83	1326985.62	Картометрический метод	0.1	-
1748	440100.23	1326694.01	Картометрический метод	0.1	-
1749	440100.24	1326694.21	Картометрический метод	0.1	-
1750	440100.04	1326694.21	Картометрический метод	0.1	-
1751	440100.03	1326694.01	Картометрический метод	0.1	-
1748	440100.23	1326694.01	Картометрический метод	0.1	-
1752	439525.57	1327802.6	Картометрический метод	0.1	-
1753	439525.56	1327802.8	Картометрический метод	0.1	-
1754	439525.36	1327802.8	Картометрический метод	0.1	-
1755	439525.37	1327802.6	Картометрический метод	0.1	-
1752	439525.57	1327802.6	Картометрический метод	0.1	-
1756	440099.49	1326057.7	Картометрический метод	0.1	-
1757	440099.49	1326057.9	Картометрический метод	0.1	-
1758	440099.29	1326057.9	Картометрический метод	0.1	-
1759	440099.29	1326057.7	Картометрический метод	0.1	-
1756	440099.49	1326057.7	Картометрический метод	0.1	-
1760	441107.74	1326262.16	Картометрический метод	0.1	-
1761	441107.74	1326262.36	Картометрический метод	0.1	-

1762	441107.54	1326262.35	Картометрический метод	0.1	-
1763	441107.55	1326262.15	Картометрический метод	0.1	-
1760	441107.74	1326262.16	Картометрический метод	0.1	-
1764	440081.52	1325594.66	Картометрический метод	0.1	-
1765	440081.52	1325594.86	Картометрический метод	0.1	-
1766	440081.33	1325594.85	Картометрический метод	0.1	-
1767	440081.32	1325594.65	Картометрический метод	0.1	-
1764	440081.52	1325594.66	Картометрический метод	0.1	-
1768	440103.95	1325897.18	Картометрический метод	0.1	-
1769	440103.95	1325897.38	Картометрический метод	0.1	-
1770	440103.75	1325897.38	Картометрический метод	0.1	-
1771	440103.75	1325897.18	Картометрический метод	0.1	-
1768	440103.95	1325897.18	Картометрический метод	0.1	-
1772	440115.88	1325723.08	Картометрический метод	0.1	-
1773	440115.88	1325723.28	Картометрический метод	0.1	-
1774	440115.68	1325723.28	Картометрический метод	0.1	-
1775	440115.68	1325723.08	Картометрический метод	0.1	-
1772	440115.88	1325723.08	Картометрический метод	0.1	-
1776	442045.33	1326182.51	Картометрический метод	0.1	-
1777	442045.33	1326182.71	Картометрический метод	0.1	-
1778	442045.13	1326182.71	Картометрический метод	0.1	-
1779	442045.13	1326182.51	Картометрический метод	0.1	-
1776	442045.33	1326182.51	Картометрический метод	0.1	-

			метод		
1780	440677.03	1325416.99	Картометрический метод	0.1	-
1781	440677.04	1325417.19	Картометрический метод	0.1	-
1782	440676.84	1325417.2	Картометрический метод	0.1	-
1783	440676.83	1325417	Картометрический метод	0.1	-
1780	440677.03	1325416.99	Картометрический метод	0.1	-
–					
1784	439944.19	1326639.77	Картометрический метод	0.1	-
1785	439944.2	1326639.97	Картометрический метод	0.1	-
1786	439944	1326639.97	Картометрический метод	0.1	-
1787	439943.99	1326639.77	Картометрический метод	0.1	-
1784	439944.19	1326639.77	Картометрический метод	0.1	-
–					
1788	440198.41	1326214.37	Картометрический метод	0.1	-
1789	440198.41	1326214.57	Картометрический метод	0.1	-
1790	440198.21	1326214.57	Картометрический метод	0.1	-
1791	440198.21	1326214.37	Картометрический метод	0.1	-
1788	440198.41	1326214.37	Картометрический метод	0.1	-
–					
1792	440085.97	1326159.61	Картометрический метод	0.1	-
1793	440085.97	1326159.81	Картометрический метод	0.1	-
1794	440085.77	1326159.81	Картометрический метод	0.1	-
1795	440085.77	1326159.61	Картометрический метод	0.1	-
1792	440085.97	1326159.61	Картометрический метод	0.1	-
–					
1796	440601.47	1327456.3	Картометрический метод	0.1	-
1797	440601.47	1327456.5	Картометрический метод	0.1	-

			метод		
1798	440601.27	1327456.51	Картометрический метод	0.1	-
1799	440601.27	1327456.31	Картометрический метод	0.1	-
1796	440601.47	1327456.3	Картометрический метод	0.1	-
–					
1800	440632.24	1327648.32	Картометрический метод	0.1	-
1801	440632.25	1327648.52	Картометрический метод	0.1	-
1802	440632.05	1327648.52	Картометрический метод	0.1	-
1803	440632.04	1327648.32	Картометрический метод	0.1	-
1800	440632.24	1327648.32	Картометрический метод	0.1	-
–					
1804	441178.47	1327555.04	Картометрический метод	0.1	-
1805	441178.47	1327555.24	Картометрический метод	0.1	-
1806	441178.27	1327555.24	Картометрический метод	0.1	-
1807	441178.27	1327555.04	Картометрический метод	0.1	-
1804	441178.47	1327555.04	Картометрический метод	0.1	-
–					
1808	441398.13	1327407.04	Картометрический метод	0.1	-
1809	441398.13	1327407.24	Картометрический метод	0.1	-
1810	441397.93	1327407.24	Картометрический метод	0.1	-
1811	441397.93	1327407.04	Картометрический метод	0.1	-
1808	441398.13	1327407.04	Картометрический метод	0.1	-
–					
1812	440931.2	1325691.46	Картометрический метод	0.1	-
1813	440931.2	1325691.66	Картометрический метод	0.1	-
1814	440931	1325691.66	Картометрический метод	0.1	-
1815	440931	1325691.46	Картометрический метод	0.1	-
1812	440931.2	1325691.46	Картометрический метод	0.1	-

			метод		
1835	440113.82	1325659.11	Картометрический метод	0.1	-
1832	440114.02	1325659.11	Картометрический метод	0.1	-
–					
1836	440634.79	1327492.33	Картометрический метод	0.1	-
1837	440634.79	1327492.53	Картометрический метод	0.1	-
1838	440634.59	1327492.53	Картометрический метод	0.1	-
1839	440634.59	1327492.33	Картометрический метод	0.1	-
1836	440634.79	1327492.33	Картометрический метод	0.1	-
–					
1840	441493.01	1326598.23	Картометрический метод	0.1	-
1841	441493.01	1326598.43	Картометрический метод	0.1	-
1842	441492.81	1326598.43	Картометрический метод	0.1	-
1843	441492.81	1326598.23	Картометрический метод	0.1	-
1840	441493.01	1326598.23	Картометрический метод	0.1	-
–					
1844	441303.42	1326761.87	Картометрический метод	0.1	-
1845	441303.43	1326762.07	Картометрический метод	0.1	-
1846	441303.22	1326762.07	Картометрический метод	0.1	-
1847	441303.22	1326761.87	Картометрический метод	0.1	-
1844	441303.42	1326761.87	Картометрический метод	0.1	-
–					
1848	440567.43	1324425.8	Картометрический метод	0.1	-
1849	440567.43	1324426	Картометрический метод	0.1	-
1850	440567.24	1324426	Картометрический метод	0.1	-
1851	440567.23	1324425.8	Картометрический метод	0.1	-
1848	440567.43	1324425.8	Картометрический метод	0.1	-
–					

1852	440990.83	1327566.83	Картометрический метод	0.1	-
1853	440990.84	1327567.03	Картометрический метод	0.1	-
1854	440990.64	1327567.04	Картометрический метод	0.1	-
1855	440990.63	1327566.84	Картометрический метод	0.1	-
1852	440990.83	1327566.83	Картометрический метод	0.1	-
–					
1856	440348.58	1327303.43	Картометрический метод	0.1	-
1857	440348.58	1327303.63	Картометрический метод	0.1	-
1858	440348.38	1327303.63	Картометрический метод	0.1	-
1859	440348.38	1327303.43	Картометрический метод	0.1	-
1856	440348.58	1327303.43	Картометрический метод	0.1	-
–					
1860	441318.1	1327176.54	Картометрический метод	0.1	-
1861	441318.1	1327176.74	Картометрический метод	0.1	-
1862	441317.9	1327176.73	Картометрический метод	0.1	-
1863	441317.9	1327176.53	Картометрический метод	0.1	-
1860	441318.1	1327176.54	Картометрический метод	0.1	-
–					
1864	440093.9	1326168.59	Картометрический метод	0.1	-
1865	440093.9	1326168.79	Картометрический метод	0.1	-
1866	440093.7	1326168.8	Картометрический метод	0.1	-
1867	440093.71	1326168.6	Картометрический метод	0.1	-
1864	440093.9	1326168.59	Картометрический метод	0.1	-
–					
1868	440048.72	1326449.39	Картометрический метод	0.1	-
1869	440048.72	1326449.59	Картометрический метод	0.1	-
1870	440048.52	1326449.59	Картометрический метод	0.1	-

			метод		
1889	441665.98	1325788.06	Картометрический метод	0.1	-
1890	441665.78	1325788.06	Картометрический метод	0.1	-
1891	441665.78	1325787.86	Картометрический метод	0.1	-
1888	441665.98	1325787.86	Картометрический метод	0.1	-
–					
1892	440515.77	1327664.55	Картометрический метод	0.1	-
1893	440515.77	1327664.75	Картометрический метод	0.1	-
1894	440515.57	1327664.75	Картометрический метод	0.1	-
1895	440515.57	1327664.55	Картометрический метод	0.1	-
1892	440515.77	1327664.55	Картометрический метод	0.1	-
–					
1896	440089.93	1326101.98	Картометрический метод	0.1	-
1897	440089.93	1326102.18	Картометрический метод	0.1	-
1898	440089.73	1326102.18	Картометрический метод	0.1	-
1899	440089.73	1326101.98	Картометрический метод	0.1	-
1896	440089.93	1326101.98	Картометрический метод	0.1	-
–					
1900	440691.64	1325529.88	Картометрический метод	0.1	-
1901	440691.63	1325530.08	Картометрический метод	0.1	-
1902	440691.43	1325530.07	Картометрический метод	0.1	-
1903	440691.44	1325529.87	Картометрический метод	0.1	-
1900	440691.64	1325529.88	Картометрический метод	0.1	-
–					
1904	441446.05	1326638.77	Картометрический метод	0.1	-
1905	441446.05	1326638.97	Картометрический метод	0.1	-
1906	441445.86	1326638.96	Картометрический метод	0.1	-
1907	441445.85	1326638.76	Картометрический	0.1	-

			метод		
1904	441446.05	1326638.77	Картометрический метод	0.1	-
–					
1908	441100.95	1325742.82	Картометрический метод	0.1	-
1909	441100.95	1325743.02	Картометрический метод	0.1	-
1910	441100.76	1325743.03	Картометрический метод	0.1	-
1911	441100.75	1325742.83	Картометрический метод	0.1	-
1908	441100.95	1325742.82	Картометрический метод	0.1	-
–					
1912	440233.13	1326222.28	Картометрический метод	0.1	-
1913	440233.13	1326222.47	Картометрический метод	0.1	-
1914	440232.93	1326222.47	Картометрический метод	0.1	-
1915	440232.93	1326222.27	Картометрический метод	0.1	-
1912	440233.13	1326222.28	Картометрический метод	0.1	-
–					
1916	440335.71	1325414.67	Картометрический метод	0.1	-
1917	440335.71	1325414.87	Картометрический метод	0.1	-
1918	440335.51	1325414.88	Картометрический метод	0.1	-
1919	440335.51	1325414.68	Картометрический метод	0.1	-
1916	440335.71	1325414.67	Картометрический метод	0.1	-
–					
1920	440695.48	1327570.98	Картометрический метод	0.1	-
1921	440695.48	1327571.18	Картометрический метод	0.1	-
1922	440695.28	1327571.19	Картометрический метод	0.1	-
1923	440695.28	1327570.99	Картометрический метод	0.1	-
1920	440695.48	1327570.98	Картометрический метод	0.1	-
–					
1924	440728.14	1325812.07	Картометрический метод	0.1	-

–					
1816	440258.83	1327085.79	Картометрический метод	0.1	-
1817	440258.82	1327085.99	Картометрический метод	0.1	-
1818	440258.62	1327086	Картометрический метод	0.1	-
1819	440258.63	1327085.8	Картометрический метод	0.1	-
1816	440258.83	1327085.79	Картометрический метод	0.1	-
–					
1820	440684.33	1325473.43	Картометрический метод	0.1	-
1821	440684.33	1325473.63	Картометрический метод	0.1	-
1822	440684.13	1325473.63	Картометрический метод	0.1	-
1823	440684.13	1325473.43	Картометрический метод	0.1	-
1820	440684.33	1325473.43	Картометрический метод	0.1	-
–					
1824	441434.42	1327502.51	Картометрический метод	0.1	-
1825	441434.42	1327502.71	Картометрический метод	0.1	-
1826	441434.22	1327502.71	Картометрический метод	0.1	-
1827	441434.22	1327502.51	Картометрический метод	0.1	-
1824	441434.42	1327502.51	Картометрический метод	0.1	-
–					
1828	440049.79	1327729.52	Картометрический метод	0.1	-
1829	440049.79	1327729.72	Картометрический метод	0.1	-
1830	440049.59	1327729.72	Картометрический метод	0.1	-
1831	440049.59	1327729.52	Картометрический метод	0.1	-
1828	440049.79	1327729.52	Картометрический метод	0.1	-
–					
1832	440114.02	1325659.11	Картометрический метод	0.1	-
1833	440114.02	1325659.31	Картометрический метод	0.1	-
1834	440113.82	1325659.31	Картометрический	0.1	-

1871	440048.52	1326449.39	Картометрический метод	0.1	-
1868	440048.72	1326449.39	Картометрический метод	0.1	-
–					
1872	440314.77	1326211.46	Картометрический метод	0.1	-
1873	440314.77	1326211.66	Картометрический метод	0.1	-
1874	440314.57	1326211.66	Картометрический метод	0.1	-
1875	440314.57	1326211.46	Картометрический метод	0.1	-
1872	440314.77	1326211.46	Картометрический метод	0.1	-
–					
1876	441051.89	1327555.53	Картометрический метод	0.1	-
1877	441051.89	1327555.73	Картометрический метод	0.1	-
1878	441051.69	1327555.73	Картометрический метод	0.1	-
1879	441051.7	1327555.53	Картометрический метод	0.1	-
1876	441051.89	1327555.53	Картометрический метод	0.1	-
–					
1880	440096	1326013.25	Картометрический метод	0.1	-
1881	440096	1326013.45	Картометрический метод	0.1	-
1882	440095.8	1326013.45	Картометрический метод	0.1	-
1883	440095.8	1326013.25	Картометрический метод	0.1	-
1880	440096	1326013.25	Картометрический метод	0.1	-
–					
1884	440042.56	1326282.83	Картометрический метод	0.1	-
1885	440042.56	1326283.03	Картометрический метод	0.1	-
1886	440042.36	1326283.04	Картометрический метод	0.1	-
1887	440042.36	1326282.84	Картометрический метод	0.1	-
1884	440042.56	1326282.83	Картометрический метод	0.1	-
–					
1888	441665.98	1325787.86	Картометрический	0.1	-

1925	440728.15	1325812.27	Картометрический метод	0.1	-
1926	440727.95	1325812.27	Картометрический метод	0.1	-
1927	440727.94	1325812.08	Картометрический метод	0.1	-
1924	440728.14	1325812.07	Картометрический метод	0.1	-
–					
1928	440639.62	1324533.94	Картометрический метод	0.1	-
1929	440639.62	1324534.14	Картометрический метод	0.1	-
1930	440639.42	1324534.15	Картометрический метод	0.1	-
1931	440639.42	1324533.95	Картометрический метод	0.1	-
1928	440639.62	1324533.94	Картометрический метод	0.1	-
–					
1932	440282.79	1327697.05	Картометрический метод	0.1	-
1933	440282.78	1327697.24	Картометрический метод	0.1	-
1934	440282.58	1327697.24	Картометрический метод	0.1	-
1935	440282.59	1327697.04	Картометрический метод	0.1	-
1932	440282.79	1327697.05	Картометрический метод	0.1	-
–					
1936	441392.53	1326684.95	Картометрический метод	0.1	-
1937	441392.53	1326685.15	Картометрический метод	0.1	-
1938	441392.33	1326685.15	Картометрический метод	0.1	-
1939	441392.34	1326684.95	Картометрический метод	0.1	-
1936	441392.53	1326684.95	Картометрический метод	0.1	-
–					
1940	440931.56	1325271.67	Картометрический метод	0.1	-
1941	440931.56	1325271.87	Картометрический метод	0.1	-
1942	440931.36	1325271.87	Картометрический метод	0.1	-
1943	440931.36	1325271.67	Картометрический метод	0.1	-

1940	440931.56	1325271.67	Картометрический метод	0.1	-
--					
1944	441712	1327465.24	Картометрический метод	0.1	-
1945	441732.01	1327465.43	Картометрический метод	0.1	-
1946	441731.81	1327465.43	Картометрический метод	0.1	-
1947	441731.8	1327465.23	Картометрический метод	0.1	-
1944	441712	1327465.24	Картометрический метод	0.1	-
--					
1948	441838.43	1326382.73	Картометрический метод	0.1	-
1949	441838.43	1326382.93	Картометрический метод	0.1	-
1950	441838.23	1326382.93	Картометрический метод	0.1	-
1951	441838.23	1326382.73	Картометрический метод	0.1	-
1948	441838.43	1326382.73	Картометрический метод	0.1	-
--					
1952	441298.54	1326859.98	Картометрический метод	0.1	-
1953	441298.54	1326860.18	Картометрический метод	0.1	-
1954	441298.34	1326860.18	Картометрический метод	0.1	-
1955	441298.34	1326859.98	Картометрический метод	0.1	-
1952	441298.54	1326859.98	Картометрический метод	0.1	-
--					
1956	440735.44	1325868.51	Картометрический метод	0.1	-
1957	440735.44	1325868.71	Картометрический метод	0.1	-
1958	440735.24	1325868.71	Картометрический метод	0.1	-
1959	440735.24	1325868.51	Картометрический метод	0.1	-
1956	440735.44	1325868.51	Картометрический метод	0.1	-
--					
1960	444126.49	1322966.48	Картометрический метод	0.1	-
1961	444003.65	1322897.8	Картометрический метод	0.1	-

			метод		
1962	444004.97	1322933.58	Картометрический метод	0.1	-
1963	444001.9	1323060.73	Картометрический метод	0.1	-
1964	443997.85	1323113.64	Картометрический метод	0.1	-
1965	443961.23	1323304.89	Картометрический метод	0.1	-
1966	443942.91	1323355.77	Картометрический метод	0.1	-
1967	443917.47	1323415.79	Картометрический метод	0.1	-
1968	443893.06	1323456.47	Картометрический метод	0.1	-
1969	443869.17	1323481.09	Картометрический метод	0.1	-
1970	443859.76	1323491.8	Картометрический метод	0.1	-
1971	443821.77	1323551.97	Картометрический метод	0.1	-
1972	443779.1	1323615.48	Картометрический метод	0.1	-
1973	443744.28	1323655.33	Картометрический метод	0.1	-
1974	443732.68	1323685.67	Картометрический метод	0.1	-
1975	443667.42	1323724.62	Картометрический метод	0.1	-
1976	443632.25	1323761.65	Картометрический метод	0.1	-
1977	443609.71	1323783.59	Картометрический метод	0.1	-
1978	443567.36	1323813.92	Картометрический метод	0.1	-
1979	443458.08	1323862.38	Картометрический метод	0.1	-
1980	443448.63	1323893.82	Картометрический метод	0.1	-
1981	443419.93	1323914.4	Картометрический метод	0.1	-
1982	443398.29	1323934.77	Картометрический метод	0.1	-
1983	443382.92	1323958.13	Картометрический метод	0.1	-
1984	443373.76	1323980.09	Картометрический метод	0.1	-
1985	443372.58	1323993.09	Картометрический метод	0.1	-
1986	443375.69	1324011.04	Картометрический метод	0.1	-

			метод		
1987	443376.99	1324024.81	Картометрический метод	0.1	-
1988	443373.74	1324040.4	Картометрический метод	0.1	-
1989	443364.34	1324079.26	Картометрический метод	0.1	-
1990	443358.07	1324131.38	Картометрический метод	0.1	-
1991	443356.21	1324177.17	Картометрический метод	0.1	-
1992	443356.21	1324217.53	Картометрический метод	0.1	-
1993	443346.75	1324281.16	Картометрический метод	0.1	-
1994	443342.36	1324342.77	Картометрический метод	0.1	-
1995	443341.63	1324348.42	Картометрический метод	0.1	-
1996	443332.91	1324415.82	Картометрический метод	0.1	-
1997	443325.45	1324466.11	Картометрический метод	0.1	-
1998	443307.73	1324525.57	Картометрический метод	0.1	-
1999	443281.84	1324590.56	Картометрический метод	0.1	-
2000	443264.73	1324625.43	Картометрический метод	0.1	-
2001	443235.18	1324670.14	Картометрический метод	0.1	-
2002	443205.39	1324708.12	Картометрический метод	0.1	-
2003	443167.47	1324745.39	Картометрический метод	0.1	-
2004	443142.27	1324768.29	Картометрический метод	0.1	-
2005	443131.46	1324779.08	Картометрический метод	0.1	-
2006	443112.16	1324796.63	Картометрический метод	0.1	-
2007	443098.82	1324812.83	Картометрический метод	0.1	-
2008	443083.08	1324835	Картометрический метод	0.1	-
2009	443056.14	1324880.09	Картометрический метод	0.1	-
2010	443031.06	1324931.14	Картометрический метод	0.1	-
2011	443000.86	1324973.74	Картометрический метод	0.1	-

			метод		
2012	442966.58	1325016.87	Картометрический метод	0.1	-
2013	442912.37	1325072.23	Картометрический метод	0.1	-
2014	442873.05	1325114.47	Картометрический метод	0.1	-
2015	442842.63	1325152.66	Картометрический метод	0.1	-
2016	442822.77	1325171.57	Картометрический метод	0.1	-
2017	442804.93	1325188.57	Картометрический метод	0.1	-
2018	442792.16	1325203.36	Картометрический метод	0.1	-
2019	442808.02	1325219.56	Картометрический метод	0.1	-
2020	442830.16	1325215.28	Картометрический метод	0.1	-
2021	442835.92	1325205.12	Картометрический метод	0.1	-
2022	442850.65	1325196.99	Картометрический метод	0.1	-
2023	442856.25	1325187.33	Картометрический метод	0.1	-
2024	442857.8	1325176.39	Картометрический метод	0.1	-
2025	442857.96	1325176.06	Картометрический метод	0.1	-
2026	442862.85	1325165.98	Картометрический метод	0.1	-
2027	442872.51	1325152.77	Картометрический метод	0.1	-
2028	442887.25	1325140.06	Картометрический метод	0.1	-
2029	442909.61	1325128.88	Картометрический метод	0.1	-
2030	442928.93	1325122.28	Картометрический метод	0.1	-
2031	442947.73	1325119.74	Картометрический метод	0.1	-
2032	442957.08	1325118.02	Картометрический метод	0.1	-
2033	442969.04	1325101.73	Картометрический метод	0.1	-
2034	442982.35	1325080.57	Картометрический метод	0.1	-
2035	442991	1325055.65	Картометрический метод	0.1	-
2036	443009.29	1325025.12	Картометрический метод	0.1	-

			метод		
2037	443019.8	1325006.99	Картометрический метод	0.1	-
2038	443029.69	1325000.04	Картометрический метод	0.1	-
2039	443043.81	1324995.34	Картометрический метод	0.1	-
2040	443056.33	1324990.33	Картометрический метод	0.1	-
2041	443066.65	1324985.07	Картометрический метод	0.1	-
2042	443074.18	1324961.7	Картометрический метод	0.1	-
2043	443083.57	1324942.6	Картометрический метод	0.1	-
2044	443091.42	1324926.15	Картометрический метод	0.1	-
2045	443103.32	1324882.91	Картометрический метод	0.1	-
2046	443111.61	1324863.1	Картометрический метод	0.1	-
2047	443114.89	1324847.08	Картометрический метод	0.1	-
2048	443120.23	1324843.67	Картометрический метод	0.1	-
2049	443127.02	1324842.94	Картометрический метод	0.1	-
2050	443131.21	1324839.81	Картометрический метод	0.1	-
2051	443128.96	1324832.57	Картометрический метод	0.1	-
2052	443128.3	1324825.88	Картометрический метод	0.1	-
2053	443132.99	1324817.84	Картометрический метод	0.1	-
2054	443139.68	1324809.8	Картометрический метод	0.1	-
2055	443157.11	1324795.06	Картометрический метод	0.1	-
2056	443171.19	1324787.68	Картометрический метод	0.1	-
2057	443186.62	1324783	Картометрический метод	0.1	-
2058	443206.72	1324777.64	Картометрический метод	0.1	-
2059	443224.15	1324774.96	Картометрический метод	0.1	-
2060	443232.19	1324771.6	Картометрический метод	0.1	-
2061	443236.55	1324767.79	Картометрический метод	0.1	-

			метод		
2062	443252.82	1324745.78	Картометрический метод	0.1	-
2063	443277.44	1324713.78	Картометрический метод	0.1	-
2064	443303.3	1324691.64	Картометрический метод	0.1	-
2065	443354.98	1324653.5	Картометрический метод	0.1	-
2066	443384.53	1324642.43	Картометрический метод	0.1	-
2067	443427.35	1324631.6	Картометрический метод	0.1	-
2068	443451.98	1324615.61	Картометрический метод	0.1	-
2069	443465.52	1324593.46	Картометрический метод	0.1	-
2070	443480.29	1324565.17	Картометрический метод	0.1	-
2071	443483.98	1324536.87	Картометрический метод	0.1	-
2072	443467.98	1324488.89	Картометрический метод	0.1	-
2073	443447.05	1324405.24	Картометрический метод	0.1	-
2074	443432.28	1324370.79	Картометрический метод	0.1	-
2075	443419.97	1324364.64	Картометрический метод	0.1	-
2076	443410.12	1324364.64	Картометрический метод	0.1	-
2077	443405.2	1324383.1	Картометрический метод	0.1	-
2078	443408.89	1324407.7	Картометрический метод	0.1	-
2079	443406.43	1324415.09	Картометрический метод	0.1	-
2080	443397.82	1324407.7	Картометрический метод	0.1	-
2081	443387.97	1324381.87	Картометрический метод	0.1	-
2082	443389.2	1324365.87	Картометрический метод	0.1	-
2083	443407.66	1324347.42	Картометрический метод	0.1	-
2084	443416.28	1324328.97	Картометрический метод	0.1	-
2085	443401.5	1324274.82	Картометрический метод	0.1	-
2086	443387.95	1324215.76	Картометрический метод	0.1	-

			метод		
2087	443379.33	1324114.88	Картометрический метод	0.1	-
2088	443385.11	1324051.51	Картометрический метод	0.1	-
2089	443392.5	1324005.99	Картометрический метод	0.1	-
2090	443406.04	1323958.01	Картометрический метод	0.1	-
2091	443419.59	1323932.17	Картометрический метод	0.1	-
2092	443441.74	1323913.72	Картометрический метод	0.1	-
2093	443470.05	1323907.57	Картометрический метод	0.1	-
2094	443527.91	1323917.41	Картометрический метод	0.1	-
2095	443538.13	1323919.01	Картометрический метод	0.1	-
2096	443567.3	1323923.57	Картометрический метод	0.1	-
2097	443596.83	1323922.34	Картометрический метод	0.1	-
2098	443607.92	1323903.89	Картометрический метод	0.1	-
2099	443615.31	1323864.51	Картометрический метод	0.1	-
2100	443631.3	1323837.45	Картометрический метод	0.1	-
2101	443648.54	1323818.99	Картометрический метод	0.1	-
2102	443683.01	1323800.55	Картометрический метод	0.1	-
2103	443710.95	1323787.38	Картометрический метод	0.1	-
2104	443724.49	1323779.99	Картометрический метод	0.1	-
2105	443726.94	1323754.16	Картометрический метод	0.1	-
2106	443735.56	1323735.71	Картометрический метод	0.1	-
2107	443754.02	1323706.18	Картометрический метод	0.1	-
2108	443770.03	1323688.96	Картометрический метод	0.1	-
2109	443778.65	1323691.47	Картометрический метод	0.1	-
2110	443774.95	1323703.72	Картометрический метод	0.1	-
2111	443755.26	1323739.4	Картометрический метод	0.1	-

			метод		
2112	443751.57	1323752.93	Картометрический метод	0.1	-
2113	443757.71	1323757.85	Картометрический метод	0.1	-
2114	443762.64	1323759.08	Картометрический метод	0.1	-
2115	443772.48	1323750.47	Картометрический метод	0.1	-
2116	443794.65	1323716.02	Картометрический метод	0.1	-
2117	443811.88	1323671.74	Картометрический метод	0.1	-
2118	443830.35	1323643.44	Картометрический метод	0.1	-
2119	443857.43	1323620.07	Картометрический метод	0.1	-
2120	443902.97	1323589.31	Картометрический метод	0.1	-
2121	443914.97	1323564.71	Картометрический метод	0.1	-
2122	443969.45	1323527.81	Картометрический метод	0.1	-
2123	443989.75	1323508.81	Картометрический метод	0.1	-
2124	443998.36	1323500.74	Картометрический метод	0.1	-
2125	444006.1	1323494.01	Картометрический метод	0.1	-
2126	443997.39	1323499.24	Картометрический метод	0.1	-
2127	443990.09	1323498.62	Картометрический метод	0.1	-
2128	443980.38	1323493.77	Картометрический метод	0.1	-
2129	443978.54	1323484.65	Картометрический метод	0.1	-
2130	443982.8	1323472.49	Картометрический метод	0.1	-
2131	443993.75	1323462.15	Картометрический метод	0.1	-
2132	444015.62	1323442.71	Картометрический метод	0.1	-
2133	444024.74	1323437.24	Картометрический метод	0.1	-
2134	444032.64	1323436.07	Картометрический метод	0.1	-
2135	444039.93	1323440.89	Картометрический метод	0.1	-
2136	444092.69	1323278.71	Картометрический метод	0.1	-

			метод		
2137	444122	1323082.84	Картометрический метод	0.1	-
1960	444126.49	1322966.48	Картометрический метод	0.1	-
--					
2138	442834.61	1325188.3	Картометрический метод	0.1	-
2139	442834.62	1325190.71	Картометрический метод	0.1	-
2140	442832.21	1325190.71	Картометрический метод	0.1	-
2141	442832.21	1325188.3	Картометрический метод	0.1	-
2138	442834.61	1325188.3	Картометрический метод	0.1	-

3. Сведения о характерных точках части (частей) границы объекта

Обозначение характерных точек части границы	Координаты, м		Метод определения координат характерной точки	Средняя квадратическая погрешность положения характерной точки (М), м	Описание обозначения точки на местности (при наличии)
	X	Y			
1	2	3	4		5
Часть III -					
			-	-	-

Раздел 3

Сведения о местоположении изменённых (уточнённых) границ объекта*

1.Система координат _____ –

2. Сведения о характерных точках границ объекта

Обозначение характерных точек границ	Существующие координаты, м		Изменённые (уточнённые) координаты, м		Метод определения координат характерной точки	Средняя квадратическая погрешность положения характерной точки (М), м	Описание обозначения точки на местности (при наличии)
	X	Y	X	Y			
1	2	3	4	5	6	7	8
--							
					-	-	

3. Сведения о характерных точках части (частей) границы объекта

Обозначение	Существующие координаты, м		Изменённые (уточнённые)		Метод определения	Средняя квадратич-	Описание обозначения

характеристика точек границ	координаты, м				координат характерной точки	новая погрешность положения характерной точки (Мt), м	точки на местности (при наличии)
	X	Y	X	Y			
1	2	3	4	5	6	7	8
Часть № -							
					-	-	-

Раздел 4

План границ объекта[9]

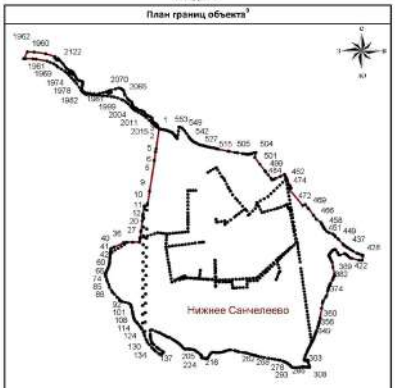

Масштаб 1:7800

Используемые условные знаки и обозначения:

Граница населенного пункта

Поворотная точка

Подпись точки

Установленные границы административно-территориальных образований отсутствуют.

Границы природных объектов и (или) объектов искусственного происхождения не установлены.

Подпись _____ Дата «___» _____ 20___ г.

Место для оттиска печати лица, составившего описание местоположения границ объекта

---

[1] Графическое описание местоположения границ населенных пунктов, территориальных зон, особо охраняемых природных территорий и зон с особыми условиями использования территории Единое - Описание местоположения границ составляется по результатам работ по определению координат характерных точек границ населенных пунктов, территориальных зон, особо охраняемых природных территорий и зон с особыми условиями использования территории либо части (частей) таких границ.

Описание местоположения границ составляется с использованием сведений Единого государственного реестра недвижимости, Единой электронной картографической основы, картографического материала, материалов дистанционного зондирования (далее - картографическая основа), а также по данным измерений, полученных на местности.

[2] В строке «Местоположение объекта» раздела «Сведения об объекте» приводится описание расположения объекта с указанием наименования субъекта Российской Федерации, муниципального образования, населенного пункта.

[3] В строке «Площадь объекта +/- величина погрешности определения площади (Р +/- Дельта Р)» раздела «Сведения об объекте» указывается площадь объекта и предельно допустимая погрешность определения такой площади, если определение площади объекта предусмотрено соответствующим договором подряда, заключенным между заказчиком и исполнителем работ по определению местоположения объекта.

Площадь объекта указывается в квадратных метрах с округлением до 1 кв. метра.

[4] В строке «Иные характеристики объекта» раздела «Сведения об объекте» указываются иные характеристики объекта (при необходимости).

[5] В разделе «Сведения о местоположении границ объекта» указываются:

система координат, используемая для ведения Единого государственного реестра недвижимости, в том числе номера соответствующих зон картографической проекции;

сведения о характерных точках границ объекта;

сведения о характерных точках части (частей) границы объекта.

Для обозначения характерных точек границ объекта используются арабские цифры. Для всех характерных точек границ объекта либо любой такой точки границ применяется сквозная нумерация.

Список характерных точек границ объекта в реквизите «Сведения о характерных точках границ объекта» и «Сведения о характерных точках части (частей) границы объекта» должен завершаться номером начальной точки в случае, если такая граница представлена в виде замкнутого контура.

Реквизит «Сведения о характерных точках части (частей) границы объекта» заполняется в случае подготовки описания местоположения части (частей) границы объекта и (или) местоположения границ частей объекта, если законодательством Российской Федерации допускается описание местоположения границы в виде отдельных не участков или описание границ частей объекта, в том числе в отношении территорий (порядок). В иных случаях реквизит «Сведения о характерных точках границ объекта» не заполняется.

В реквизите «Сведения о характерных точках части (частей) границы объекта» границы частей объекта представляются в виде замкнутого контура.

Значения координат характерных точек границ объекта приводятся в метрах с округлением до 0,01 метра в указанной системе координат.

[6] В зависимости от применяемых при выполнении работ методов определения координат характерных точек границ объекта в графе «Метод определения координат характерной точки» реквизита «Сведения о характерных точках границ объекта» указываются:

геодезический метод (метод триангуляции, тригонометрии, трилатерации, метод прямых, обратных или комбинированных засечек и иные геодезические методы);

метод спутниковых геодезических измерений (определений);

фотограмметрический метод;

картометрический метод.

[7] Графа «Описание обозначения точки на местности (при наличии)» реквизита «Сведения о характерных точках границ объекта» заполняется в случае, если характерная точка обозначена на местности специальными информационными знаками. В остальных случаях в графе проставляется прочерк.

[8] Требование о заполнении раздела «Сведения о местоположении измененных (уточненных) границ объекта» аналогично требованиям к заполнению раздела «Сведения о местоположении границ объекта».

Раздел «Сведения о местоположении измененных (уточненных) границ объекта» заполняется в случае, если сведения о местоположении измененных (уточненных) границ объекта были внесены в Единый государственный реестр недвижимости.

[9] План границ объекта оформляется в масштабе, обеспечивающем читаемость местоположения границ объекта, и отображаемых характерных точек границ объекта, читаемых в таком масштабе.

План границ объекта оформляется в виде, совмещенном с картографической основой.

На плане границ объекта отображаются:

границы объекта (читаемые в выбранном масштабе характерные точки и части границ);

установленные границы административно-территориальных образований;

границы природных объектов и (или) объектов искусственного происхождения (если местоположение отдельных частей границ объекта определено через местоположение указанных объектов);

необходимые обозначения;

используемые условные знаки;

выбранный масштаб.

Приложение № 1
к приказу Минэкономразвития России
от 23.11.2018 г. № 650

ФОРМА

графического описания местоположения границ населённых пунктов, территориальных зон, особо охраняемых природных территорий, зон с особыми условиями использования территорий

ОПИСАНИЕ МЕСТОПОЛОЖЕНИЯ ГРАНИЦ[1]

поселок Новая Васильевка
(наименование объекта местоположение границы, описание которого описывается (далее - объект))

Раздел 1

Сведения об объекте		
№ п/п	Характеристики объекта	Описание характеристик
1	2	3
1.	Местоположение объекта[2]	Самарская область, Ставропольский район, сельское поселение Нижнее Санчелеево , поселок Новая Васильевка
2.	Площадь объекта +/- величина погрешности определения площади (Р +/- Дельта Р)[3]	2779720±584 м[2]
3.	Иные характеристики объекта[4]	

Раздел 2

Сведения о местоположении границ объекта[5]

1. Система координат МСК-63

2. Сведения о характерных точках границ объекта

Обозначение характерных точек границ	Координаты, м		Метод определения координат характерной точки[6]	Средняя квадратическая погрешность положения характерной точки (Мt), м	Описание обозначения точки на местности (при наличии)[7]
	X	Y			
1	2	3	4	5	6
-					
1	431905.41	1328371.27	Картометрический метод	0.1	-
2	431904.18	1328371.07	Картометрический метод	0.1	-
3	431901.2	1328370.59	Картометрический метод	0.1	-
4	431862.16	1328364.34	Картометрический метод	0.1	-
5	431813.37	1328356.52	Картометрический метод	0.1	-
6	431788.98	1328352.61	Картометрический метод	0.1	-
7	431678.99	1328326.99	Картометрический метод	0.1	-
8	431638.66	1328268.22	Картометрический метод	0.1	-
9	431588.9	1328258.84	Картометрический метод	0.1	-
10	431393.71	1328222.04	Картометрический метод	0.1	-
11	431346.23	1328501.53	Картометрический метод	0.1	-
12	430947.28	1328426.16	Картометрический метод	0.1	-
13	430938.52	1328453.63	Картометрический метод	0.1	-
14	430908.07	1328619.59	Картометрический метод	0.1	-
15	430847.56	1328985.17	Картометрический метод	0.1	-
16	430806.88	1329230.89	Картометрический метод	0.1	-
17	430687.37	1329955.37	Картометрический метод	0.1	-
18	431066.05	1330018.41	Картометрический метод	0.1	-
19	431153.53	1330033	Картометрический метод	0.1	-
20	431323.6	1330061.32	Картометрический метод	0.1	-
21	431341.26	1330064.26	Картометрический метод	0.1	-
22	431348.14	1330065.41	Картометрический метод	0.1	-
23	431451.11	1330082.56	Картометрический метод	0.1	-
24	431596.26	1330106.73	Картометрический метод	0.1	-
25	431598.69	1330092.49	Картометрический метод	0.1	-
26	431608.88	1330052.97	Картометрический метод	0.1	-
27	431625.44	1330004.54	Картометрический метод	0.1	-
28	431626.85	1330000.01	Картометрический метод	0.1	-
29	431633.74	1329977.77	Картометрический метод	0.1	-
30	431638.83	1329949.72	Картометрический метод	0.1	-
31	431645.84	1329877.71	Картометрический метод	0.1	-
32	431658.91	1329811.75	Картометрический метод	0.1	-
33	431700.83	1329675.1	Картометрический метод	0.1	-
34	431706.69	1329656.04	Картометрический метод	0.1	-
35	431719.77	1329567.33	Картометрический метод	0.1	-
36	431719.62	1329453.51	Картометрический метод	0.1	-
37	431764.49	1329202.27	Картометрический метод	0.1	-
38	431776.86	1329221.2	Картометрический метод	0.1	-
39	431782.18	1329150.68	Картометрический метод	0.1	-
40	431793.51	1329125.61	Картометрический метод	0.1	-
41	431803.48	1329046.03	Картометрический метод	0.1	-
42	431809.25	1329000.01	Картометрический метод	0.1	-
43	431813.49	1328966.11	Картометрический метод	0.1	-
44	431818	1328944.41	Картометрический метод	0.1	-
45	431817.9	1328930.71	Картометрический метод	0.1	-
46	431821.74	1328865.47	Картометрический метод	0.1	-
47	431826.83	1328827.97	Картометрический метод	0.1	-
48	431840.88	1328776.65	Картометрический метод	0.1	-
49	431853.65	1328704.3	Картометрический метод	0.1	-
50	431858.85	1328628.31	Картометрический метод	0.1	-
1	431905.41	1328371.27	Картометрический метод	0.1	-
-					
51	434213.5	1327330.45	Картометрический метод	0.1	-
52	434204.05	1327320.16	Картометрический метод	0.1	-
53	434203.75	1327319.84	Картометрический метод	0.1	-
54	434200.45	1327320.15	Картометрический метод	0.1	-
55	434195.56	1327322.95	Картометрический метод	0.1	-
56	434189.3	1327328.05	Картометрический метод	0.1	-
57	434174.46	1327339.8	Картометрический метод	0.1	-
58	434162.95	1327346.9	Картометрический метод	0.1	-
59	434155.05	1327350.55	Картометрический метод	0.1	-
60	434146.7	1327352.75	Картометрический метод	0.1	-
61	434138.66	1327353.9	Картометрический метод	0.1	-
62	434127.95	1327354.1	Картометрический метод	0.1	-
63	434091.9	1327353.1	Картометрический метод	0.1	-
64	434052.3	1327351.75	Картометрический метод	0.1	-
65	433896.35	1327361.71	Картометрический метод	0.1	-
66	433818.15	1327366.96	Картометрический метод	0.1	-
67	433812.45	1327367.6	Картометрический метод	0.1	-
68	433808.3	1327368.85	Картометрический метод	0.1	-
69	433804.06	1327371.42	Картометрический метод	0.1	-
70	433802.89	1327372.21	Картометрический метод	0.1	-
71	433799.25	1327374.66	Картометрический метод	0.1	-
72	433792.2	1327683.01	Картометрический метод	0.1	-
73	433785.66	1327682.77	Картометрический метод	0.1	-
74	433769.8	1327682.2	Картометрический метод	0.1	-
75	433769.6	1327687.2	Картометрический метод	0.1	-
76	433762.7	1327690.7	Картометрический метод	0.1	-
77	433762.6	1327691.7	Картометрический метод	0.1	-
78	433745	1327691.2	Картометрический метод	0.1	-
79	433745.3	1327681.5	Картометрический метод	0.1	-
80	433741.25	1327681.33	Картометрический метод	0.1	-
81	433717.5	1327680.3	Картометрический метод	0.1	-
82	433710.3	1327682.5	Картометрический метод	0.1	-
83	433713.5	1327589	Картометрический метод	0.1	-
84	433717.9	1327589.1	Картометрический метод	0.1	-
85	433718.4	1327574.3	Картометрический метод	0.1	-
86	433713.8	1327574.2	Картометрический метод	0.1	-
87	433660.3	1327573.1	Картометрический метод	0.1	-
88	433635.9	1327571.7	Картометрический метод	0.1	-
89	433634.7	1327588.4	Картометрический метод	0.1	-
90	433632.9	1327608.2	Картометрический метод	0.1	-
91	433631.3	1327630.3	Картометрический метод	0.1	-
92	433634	1327633.6	Картометрический метод	0.1	-
93	433631.6	1327653.7	Картометрический метод	0.1	-
94	433629.3	1327668.5	Картометрический метод	0.1	-
95	433628.7	1327674.5	Картометрический метод	0.1	-
96	433628.4	1327677.8	Картометрический метод	0.1	-
97	433605.4	1327676.6	Картометрический метод	0.1	-
98	433601.07	1327674.53	Картометрический метод	0.1	-
99	433602.61	1327653.69	Картометрический метод	0.1	-
100	433602.88	1327627.79	Картометрический метод	0.1	-
101	433603.8	1327613.8	Картометрический метод	0.1	-
102	433604.2	1327581.6	Картометрический метод	0.1	-
103	433598.4	1327573.9	Картометрический метод	0.1	-
104	433579	1327573.88	Картометрический метод	0.1	-
105	433559.25	1327574.13	Картометрический метод	0.1	-
106	433557.37	1327636.94	Картометрический метод	0.1	-
107	433556.24	1327646.71	Картометрический метод	0.1	-
108	433541.87	1327646	Картометрический метод	0.1	-
109	433540.48	1327669.75	Картометрический метод	0.1	-
110	433540.39	1327670.73	Картометрический метод	0.1	-
111	433540	1327678.2	Картометрический метод	0.1	-
112	433522.6	1327679.6	Картометрический метод	0.1	-
113	433518.82	1327678.45	Картометрический метод	0.1	-
114	433498.52	1327676.09	Картометрический метод	0.1	-
115	433476.4	1327675.6	Картометрический метод	0.1	-
116	433469.4	1327675.9	Картометрический метод	0.1	-
117	433421.8	1327673.2	Картометрический метод	0.1	-
118	433417.05	1327671.92	Картометрический метод	0.1	-
119	433392.16	1327669.31	Картометрический метод	0.1	-
120	433365.1	1327666.7	Картометрический метод	0.1	-
121	433360.7	1327666.4	Картометрический метод	0.1	-
122	433372	1327587.7	Картометрический метод	0.1	-
123	433348.2	1327585.1	Картометрический метод	0.1	-
124	433322.6	1327582.5	Картометрический метод	0.1	-
125	433321.6	1327591.9	Картометрический метод	0.1	-

126	433319.6	1327631.9	Картометрический метод	0.1	-
127	433322.6	1327635.3	Картометрический метод	0.1	-
128	433315	1327639.6	Картометрический метод	0.1	-
129	433313.6	1327665.3	Картометрический метод	0.1	-
130	433309.4	1327665.9	Картометрический метод	0.1	-
131	433268.3	1327663.7	Картометрический метод	0.1	-
132	433268.6	1327658.6	Картометрический метод	0.1	-
133	433262.8	1327658.3	Картометрический метод	0.1	-
134	433257.6	1327656.2	Картометрический метод	0.1	-
135	433230.2	1327655	Картометрический метод	0.1	-
136	433231.5	1327631.3	Картометрический метод	0.1	-
137	433232.4	1327614.9	Картометрический метод	0.1	-
138	433233.1	1327599.5	Картометрический метод	0.1	-
139	433233.8	1327583.2	Картометрический метод	0.1	-
140	433234.8	1327567.4	Картометрический метод	0.1	-
141	433235.7	1327551.8	Картометрический метод	0.1	-
142	433236.3	1327540.2	Картометрический метод	0.1	-
143	433213.3	1327539.2	Картометрический метод	0.1	-
144	433210.1	1327539.2	Картометрический метод	0.1	-
145	433206.6	1327542	Картометрический метод	0.1	-
146	433183.8	1327541.7	Картометрический метод	0.1	-
147	433183.5	1327548.7	Картометрический метод	0.1	-
148	433183.2	1327565.5	Картометрический метод	0.1	-
149	433181.6	1327567.3	Картометрический метод	0.1	-
150	433180.6	1327614.8	Картометрический метод	0.1	-

151	433178.8	1327621.8	Картометрический метод	0.1	-
152	433174.1	1327621.1	Картометрический метод	0.1	-
153	433170.3	1327620.5	Картометрический метод	0.1	-
154	433154.1	1327618.07	Картометрический метод	0.1	-
155	433139.86	1327616.08	Картометрический метод	0.1	-
156	433141.39	1327594.29	Картометрический метод	0.1	-
157	433143.04	1327572.79	Картометрический метод	0.1	-
158	433146.32	1327523.91	Картометрический метод	0.1	-
159	433119.88	1327523.36	Картометрический метод	0.1	-
160	433119.36	1327530.26	Картометрический метод	0.1	-
161	433091	1327528.89	Картометрический метод	0.1	-
162	433090.44	1327536.54	Картометрический метод	0.1	-
163	433089.74	1327551.78	Картометрический метод	0.1	-
164	433089.17	1327566.11	Картометрический метод	0.1	-
165	433088.55	1327581.58	Картометрический метод	0.1	-
166	433087.66	1327596.81	Картометрический метод	0.1	-
167	433086.39	1327610.5	Картометрический метод	0.1	-
168	433076.87	1327610.01	Картометрический метод	0.1	-
169	433056.8	1327609	Картометрический метод	0.1	-
170	433050.24	1327608.67	Картометрический метод	0.1	-
171	433048.64	1327622.38	Картометрический метод	0.1	-
172	433049.98	1327627.73	Картометрический метод	0.1	-
173	433049.72	1327652.68	Картометрический метод	0.1	-
174	432967.21	1327643.09	Картометрический метод	0.1	-
175	432963.73	1327671.87	Картометрический метод	0.1	-

176	432961.52	1327695.79	Картометрический метод	0.1	-
177	432960.24	1327724.99	Картометрический метод	0.1	-
178	432964.37	1327725.15	Картометрический метод	0.1	-
179	432964.28	1327728.83	Картометрический метод	0.1	-
180	432963.21	1327773.6	Картометрический метод	0.1	-
181	432987.4	1327774.9	Картометрический метод	0.1	-
182	432988.9	1327750.3	Картометрический метод	0.1	-
183	432989.26	1327740.22	Картометрический метод	0.1	-
184	432989.6	1327730.51	Картометрический метод	0.1	-
185	432990.27	1327715.56	Картометрический метод	0.1	-
186	432990.66	1327707.11	Картометрический метод	0.1	-
187	432990.7	1327705.9	Картометрический метод	0.1	-
188	432991.6	1327684	Картометрический метод	0.1	-
189	433001.39	1327684.22	Картометрический метод	0.1	-
190	433006.32	1327684.04	Картометрический метод	0.1	-
191	433033.93	1327686.18	Картометрический метод	0.1	-
192	433040.85	1327686.88	Картометрический метод	0.1	-
193	433065.08	1327688.54	Картометрический метод	0.1	-
194	433071.33	1327689.23	Картометрический метод	0.1	-
195	433076.29	1327689.56	Картометрический метод	0.1	-
196	433081.25	1327689.89	Картометрический метод	0.1	-
197	433081.23	1327689.3	Картометрический метод	0.1	-
198	433081.83	1327685.13	Картометрический метод	0.1	-
199	433082.58	1327677.78	Картометрический метод	0.1	-
200	433080.34	1327677.25	Картометрический метод	0.1	-

201	433080.95	1327663.2	Картометрический метод	0.1	-
202	433081.42	1327652.46	Картометрический метод	0.1	-
203	433103.1	1327653.1	Картометрический метод	0.1	-
204	433140.4	1327655.4	Картометрический метод	0.1	-
205	433162.5	1327657.2	Картометрический метод	0.1	-
206	433159.12	1327693.62	Картометрический метод	0.1	-
207	433157.27	1327714.68	Картометрический метод	0.1	-
208	433155.6	1327769.15	Картометрический метод	0.1	-
209	433154.6	1327782.95	Картометрический метод	0.1	-
210	433124.64	1327781.33	Картометрический метод	0.1	-
211	433124.83	1327775.34	Картометрический метод	0.1	-
212	433102.97	1327775.2	Картометрический метод	0.1	-
213	433102.08	1327781.4	Картометрический метод	0.1	-
214	433069.04	1327779.01	Картометрический метод	0.1	-
215	433040.85	1327776.97	Картометрический метод	0.1	-
216	433013.07	1327775.81	Картометрический метод	0.1	-
217	432988.6	1327775.15	Картометрический метод	0.1	-
218	432986.87	1327776.61	Картометрический метод	0.1	-
219	432986.85	1327776.85	Картометрический метод	0.1	-
220	432985.67	1327789.08	Картометрический метод	0.1	-
221	432985.76	1327789.19	Картометрический метод	0.1	-
222	432989.77	1327793.85	Картометрический метод	0.1	-
223	433153.38	1327806.86	Картометрический метод	0.1	-
224	433157.33	1327813.37	Картометрический метод	0.1	-
225	433155.2	1327848.2	Картометрический метод	0.1	-

226	433147	1327958.2	Картометрический метод	0.1	-
227	433111.2	1327956.4	Картометрический метод	0.1	-
228	433096.3	1327964.1	Картометрический метод	0.1	-
229	433090.5	1328023.8	Картометрический метод	0.1	-
230	433093.5	1328023.9	Картометрический метод	0.1	-
231	433093.7	1328029.8	Картометрический метод	0.1	-
232	433102.2	1328045	Картометрический метод	0.1	-
233	433133.3	1328047.1	Картометрический метод	0.1	-
234	433129.33	1328119.57	Картометрический метод	0.1	-
235	433136.8	1328119.8	Картометрический метод	0.1	-
236	433143.9	1328122.4	Картометрический метод	0.1	-
237	433216.4	1328128.7	Картометрический метод	0.1	-
238	433218.1	1328131.11	Картометрический метод	0.1	-
239	433242.64	1328135.61	Картометрический метод	0.1	-
240	433246.63	1328053.92	Картометрический метод	0.1	-
241	433267.55	1328055.18	Картометрический метод	0.1	-
242	433301.5	1328057.8	Картометрический метод	0.1	-
243	433340.7	1328060.6	Картометрический метод	0.1	-
244	433345.9	1328069.7	Картометрический метод	0.1	-
245	433341.2	1328144.1	Картометрический метод	0.1	-
246	433337.8	1328173.2	Картометрический метод	0.1	-
247	433335.7	1328185.5	Картометрический метод	0.1	-
248	433343.75	1328183.95	Картометрический метод	0.1	-
249	433333.95	1328359.8	Картометрический метод	0.1	-
250	433427.65	1328375.45	Картометрический метод	0.1	-

251	433428.65	1328375.55	Картометрический метод	0.1	-
252	433433.3	1328376.2	Картометрический метод	0.1	-
253	433945.3	1328447.65	Картометрический метод	0.1	-
254	433951.5	1328410.3	Картометрический метод	0.1	-
255	433973.3	1328275.89	Картометрический метод	0.1	-
256	433992.44	1328161.09	Картометрический метод	0.1	-
257	434014.75	1328023.45	Картометрический метод	0.1	-
258	434033.25	1327972.15	Картометрический метод	0.1	-
259	434075.3	1327610.95	Картометрический метод	0.1	-
260	434082.38	1327591.06	Картометрический метод	0.1	-
261	434112.01	1327507.64	Картометрический метод	0.1	-
262	434114.26	1327501.29	Картометрический метод	0.1	-
263	434118.07	1327490.57	Картометрический метод	0.1	-
264	434123.5	1327475.3	Картометрический метод	0.1	-
265	434156.25	1327419.31	Картометрический метод	0.1	-
266	434158.3	1327413.6	Картометрический метод	0.1	-
267	434163.8	1327406.05	Картометрический метод	0.1	-
268	434172.55	1327394.75	Картометрический метод	0.1	-
269	434180.45	1327387.95	Картометрический метод	0.1	-
270	434197.2	1327377.55	Картометрический метод	0.1	-
271	434205.7	1327373.45	Картометрический метод	0.1	-
272	434221	1327365.65	Картометрический метод	0.1	-
273	434222.42	1327363.62	Картометрический метод	0.1	-
274	434223.62	1327362.94	Картометрический метод	0.1	-
275	434224.3	1327358.28	Картометрический метод	0.1	-

276	434224.12	1327354.41	Картометрический метод	0.1	-
277	434223.21	1327351.68	Картометрический метод	0.1	-
278	434221.4	1327346.21	Картометрический метод	0.1	-
279	434219.13	1327339.38	Картометрический метод	0.1	-
51	434213.5	1327330.45	Картометрический метод	0.1	-
–					
280	433835.38	1327705.91	Картометрический метод	0.1	-
281	433835.04	1327734.86	Картометрический метод	0.1	-
282	433836.65	1327750.75	Картометрический метод	0.1	-
283	433836.9	1327753.63	Картометрический метод	0.1	-
284	433837.53	1327760.71	Картометрический метод	0.1	-
285	433839.51	1327778.75	Картометрический метод	0.1	-
286	433840.54	1327795.82	Картометрический метод	0.1	-
287	433840.99	1327802.87	Картометрический метод	0.1	-
288	433841.5	1327822.86	Картометрический метод	0.1	-
289	433839.18	1327844.33	Картометрический метод	0.1	-
290	433838.43	1327851.3	Картометрический метод	0.1	-
291	433836.2	1327871.89	Картометрический метод	0.1	-
292	433833.31	1327893.4	Картометрический метод	0.1	-
293	433832.75	1327899.53	Картометрический метод	0.1	-
294	433829.54	1327934.22	Картометрический метод	0.1	-
295	433826.74	1327970.84	Картометрический метод	0.1	-
296	433823.97	1327970.75	Картометрический метод	0.1	-
297	433821.7	1327992.59	Картометрический метод	0.1	-
298	433820.43	1327994.06	Картометрический метод	0.1	-
299	433781.29	1327992.5	Картометрический	0.1	-

			метод		
300	433781.04	1327997.64	Картометрический метод	0.1	-
301	433753.63	1327995.29	Картометрический метод	0.1	-
302	433747.34	1327994.7	Картометрический метод	0.1	-
303	433722.26	1327992.51	Картометрический метод	0.1	-
304	433697.61	1327990.98	Картометрический метод	0.1	-
305	433697.5	1327980.4	Картометрический метод	0.1	-
306	433690.8	1327979.9	Картометрический метод	0.1	-
307	433668.8	1327978.4	Картометрический метод	0.1	-
308	433668.77	1327978.57	Картометрический метод	0.1	-
309	433666.84	1327989.02	Картометрический метод	0.1	-
310	433661.08	1327987.98	Картометрический метод	0.1	-
311	433634.94	1327985.4	Картометрический метод	0.1	-
312	433602.94	1327982.7	Картометрический метод	0.1	-
313	433607.39	1327943.3	Картометрический метод	0.1	-
314	433609.08	1327918.92	Картометрический метод	0.1	-
315	433610.65	1327896.2	Картометрический метод	0.1	-
316	433611.98	1327876.93	Картометрический метод	0.1	-
317	433552.19	1327873.34	Картометрический метод	0.1	-
318	433528.1	1327871.62	Картометрический метод	0.1	-
319	433499.83	1327869.6	Картометрический метод	0.1	-
320	433474.36	1327867.78	Картометрический метод	0.1	-
321	433476.28	1327846.24	Картометрический метод	0.1	-
322	433481.31	1327821.37	Картометрический метод	0.1	-
323	433427.9	1327817.68	Картометрический метод	0.1	-
324	433427.88	1327819.63	Картометрический	0.1	-

			метод		
325	433427.64	1327842.04	Картометрический метод	0.1	-
326	433427.41	1327864.72	Картометрический метод	0.1	-
327	433409.78	1327863.4	Картометрический метод	0.1	-
328	433393.04	1327862.14	Картометрический метод	0.1	-
329	433375.84	1327860.84	Картометрический метод	0.1	-
330	433345.4	1327860	Картометрический метод	0.1	-
331	433344.37	1327851.71	Картометрический метод	0.1	-
332	433343.1	1327838.23	Картометрический метод	0.1	-
333	433343.35	1327835.07	Картометрический метод	0.1	-
334	433346.07	1327835	Картометрический метод	0.1	-
335	433346.4	1327820.7	Картометрический метод	0.1	-
336	433346.8	1327811.2	Картометрический метод	0.1	-
337	433346.9	1327807.2	Картометрический метод	0.1	-
338	433347.89	1327783.1	Картометрический метод	0.1	-
339	433349.1	1327759.45	Картометрический метод	0.1	-
340	433334.95	1327757.12	Картометрический метод	0.1	-
341	433307	1327755.5	Картометрический метод	0.1	-
342	433305.7	1327699.1	Картометрический метод	0.1	-
343	433305.11	1327677.8	Картометрический метод	0.1	-
344	433338.9	1327671.2	Картометрический метод	0.1	-
345	433360.3	1327673.12	Картометрический метод	0.1	-
346	433352.3	1327676	Картометрический метод	0.1	-
347	433433.81	1327679.2	Картометрический метод	0.1	-
348	433433.79	1327678.68	Картометрический метод	0.1	-
349	433467.37	1327681.44	Картометрический	0.1	-

			метод		
350	433477.74	1327682.18	Картометрический метод	0.1	-
351	433481.53	1327682.91	Картометрический метод	0.1	-
352	433502.11	1327684.09	Картометрический метод	0.1	-
353	433514.67	1327685.6	Картометрический метод	0.1	-
354	433512.35	1327733.8	Картометрический метод	0.1	-
355	433516.2	1327734	Картометрический метод	0.1	-
356	433514.56	1327767.77	Картометрический метод	0.1	-
357	433618.23	1327781	Картометрический метод	0.1	-
358	433624.99	1327690.61	Картометрический метод	0.1	-
359	433660.9	1327692.59	Картометрический метод	0.1	-
360	433697.75	1327696.59	Картометрический метод	0.1	-
361	433695.98	1327787.22	Картометрический метод	0.1	-
362	433704.8	1327787.9	Картометрический метод	0.1	-
363	433740.4	1327790.3	Картометрический метод	0.1	-
364	433741.62	1327771.65	Картометрический метод	0.1	-
365	433743.06	1327749.91	Картометрический метод	0.1	-
366	433744.79	1327723.77	Картометрический метод	0.1	-
367	433746.35	1327700.09	Картометрический метод	0.1	-
368	433778.77	1327702.39	Картометрический метод	0.1	-
280	433835.38	1327705.91	Картометрический метод	0.1	-
–					
369	433336.4	1327828.7	Картометрический метод	0.1	-
370	433334.6	1327866.2	Картометрический метод	0.1	-
371	433330	1327865.9	Картометрический метод	0.1	-
372	433323.3	1327865.6	Картометрический метод	0.1	-

423	433154.1	1327935.1	Картометрический метод	0.1	-
424	433155.2	1327915.3	Картометрический метод	0.1	-
425	433156.3	1327894.5	Картометрический метод	0.1	-
426	433156.3	1327893.5	Картометрический метод	0.1	-
427	433157.4	1327870.8	Картометрический метод	0.1	-
428	433158.1	1327856.4	Картометрический метод	0.1	-
429	433160.2	1327818.1	Картометрический метод	0.1	-
430	433166.7	1327819.2	Картометрический метод	0.1	-
431	433209.3	1327821	Картометрический метод	0.1	-
432	433232.6	1327822.5	Картометрический метод	0.1	-
433	433251.7	1327823.7	Картометрический метод	0.1	-
434	433269.1	1327824.7	Картометрический метод	0.1	-
435	433287.32	1327825.46	Картометрический метод	0.1	-
436	433303.64	1327827.09	Картометрический метод	0.1	-
437	433319.6	1327827.8	Картометрический метод	0.1	-
369	433336.4	1327828.7	Картометрический метод	0.1	-
–					
438	433451.05	1328311.43	Картометрический метод	0.1	-
439	433451.12	1328311.63	Картометрический метод	0.1	-
440	433446.89	1328313.51	Картометрический метод	0.1	-
441	433446.82	1328313.32	Картометрический метод	0.1	-
438	433451.05	1328311.43	Картометрический метод	0.1	-
–					
442	434030.36	1327617.61	Картометрический метод	0.1	-
443	434028.52	1327621.76	Картометрический метод	0.1	-
444	434028.34	1327621.68	Картометрический метод	0.1	-

			метод		
478	433538.5	1328269.06	Картометрический метод	0.1	-
–					
482	433584.23	1328246.95	Картометрический метод	0.1	-
483	433584.23	1328247.15	Картометрический метод	0.1	-
484	433584.03	1328247.16	Картометрический метод	0.1	-
485	433584.03	1328246.96	Картометрический метод	0.1	-
482	433584.23	1328246.95	Картометрический метод	0.1	-
–					
486	433806.5	1328031.98	Картометрический метод	0.1	-
487	433806.5	1328032.18	Картометрический метод	0.1	-
488	433806.3	1328032.18	Картометрический метод	0.1	-
489	433806.3	1328031.98	Картометрический метод	0.1	-
486	433806.5	1328031.98	Картометрический метод	0.1	-
–					
490	433994.72	1327702.46	Картометрический метод	0.1	-
491	433994.72	1327702.66	Картометрический метод	0.1	-
492	433994.52	1327702.66	Картометрический метод	0.1	-
493	433994.52	1327702.46	Картометрический метод	0.1	-
490	433994.72	1327702.46	Картометрический метод	0.1	-
–					
494	434012.52	1327660.01	Картометрический метод	0.1	-
495	434012.52	1327660.21	Картометрический метод	0.1	-
496	434012.32	1327660.21	Картометрический метод	0.1	
497	434012.32	1327660.01	Картометрический метод	0.1	-
494	434012.52	1327660.01	Картометрический метод	0.1	-
–					
498	433721.42	1328180.61	Картометрический метод	0.1	-

373	433323.2	1327868.3	Картометрический метод	0.1	-
374	433300.67	1327866.68	Картометрический метод	0.1	-
375	433284.35	1327865.05	Картометрический метод	0.1	-
376	433259.9	1327863.3	Картометрический метод	0.1	-
377	433257.4	1327897.04	Картометрический метод	0.1	-
378	433243.65	1327897.02	Картометрический метод	0.1	-
379	433230.08	1327898.08	Картометрический метод	0.1	-
380	433227.62	1327898.05	Картометрический метод	0.1	-
381	433212.77	1327897.76	Картометрический метод	0.1	-
382	433212.28	1327923.01	Картометрический метод	0.1	-
383	433211.7	1327932.94	Картометрический метод	0.1	-
384	433211.53	1327937.52	Картометрический метод	0.1	-
385	433226.68	1327937.91	Картометрический метод	0.1	-
386	433228.08	1327937.95	Картометрический метод	0.1	-
387	433251.39	1327940.62	Картометрический метод	0.1	-
388	433259.31	1327941.23	Картометрический метод	0.1	-
389	433299.35	1327944.34	Картометрический метод	0.1	-
390	433299.74	1327939.88	Картометрический метод	0.1	-
391	433309.51	1327940.47	Картометрический метод	0.1	-
392	433309.39	1327942.43	Картометрический метод	0.1	-
393	433315.56	1327942.8	Картометрический метод	0.1	-
394	433329.35	1327943.48	Картометрический метод	0.1	-
395	433344.9	1327956.2	Картометрический метод	0.1	-
396	433344.1	1327976.3	Картометрический метод	0.1	-
397	433344.9	1327985.1	Картометрический метод	0.1	-

445	434030.18	1327617.53	Картометрический метод	0.1	-
442	434030.36	1327617.61	Картометрический метод	0.1	-
–					
446	433718.9	1328012.56	Картометрический метод	0.1	-
447	433718.85	1328012.76	Картометрический метод	0.1	-
448	433714.75	1328011.93	Картометрический метод	0.1	-
449	433714.81	1328011.73	Картометрический метод	0.1	-
446	433718.9	1328012.56	Картометрический метод	0.1	-
–					
450	434041.58	1327581.4	Картометрический метод	0.1	-
451	434043.39	1327583.65	Картометрический метод	0.1	-
452	434043.23	1327583.77	Картометрический метод	0.1	-
453	434041.42	1327581.52	Картометрический метод	0.1	-
450	434041.58	1327581.4	Картометрический метод	0.1	-
–					
454	433852.27	1328042.13	Картометрический метод	0.1	-
455	433852.21	1328042.31	Картометрический метод	0.1	-
456	433849.26	1328041.48	Картометрический метод	0.1	-
457	433849.31	1328041.31	Картометрический метод	0.1	-
454	433852.27	1328042.13	Картометрический метод	0.1	-
–					
458	433810.93	1328134.52	Картометрический метод	0.1	-
459	433812.92	1328136.49	Картометрический метод	0.1	-
460	433812.78	1328136.63	Картометрический метод	0.1	-
461	433810.79	1328134.66	Картометрический метод	0.1	-
458	433810.93	1328134.52	Картометрический метод	0.1	-
–					
462	433959.1	1327787.37	Картометрический	0.1	-

499	433721.42	1328180.81	Картометрический метод	0.1	-
500	433721.22	1328180.81	Картометрический метод	0.1	-
501	433721.22	1328180.61	Картометрический метод	0.1	-
498	433721.42	1328180.61	Картометрический метод	0.1	-
–					
502	434101.45	1327507.94	Картометрический метод	0.1	-
503	434101.45	1327508.14	Картометрический метод	0.1	-
504	434101.25	1327508.14	Картометрический метод	0.1	-
505	434101.25	1327507.94	Картометрический метод	0.1	-
502	434101.45	1327507.94	Картометрический метод	0.1	-
–					
506	433492.77	1328291.17	Картометрический метод	0.1	-
507	433492.77	1328291.37	Картометрический метод	0.1	-
508	433492.57	1328291.37	Картометрический метод	0.1	-
509	433492.57	1328291.17	Картометрический метод	0.1	-
506	433492.77	1328291.17	Картометрический метод	0.1	-
–					
510	434221.04	1327360.95	Картометрический метод	0.1	-
511	434221.04	1327361.15	Картометрический метод	0.1	-
512	434220.84	1327361.16	Картометрический метод	0.1	-
513	434220.84	1327360.96	Картометрический метод	0.1	-
510	434221.04	1327360.95	Картометрический метод	0.1	-
–					
514	433629.96	1328224.84	Картометрический метод	0.1	-
515	433629.96	1328225.04	Картометрический метод	0.1	-
516	433629.77	1328225.04	Картометрический метод	0.1	-
517	433629.76	1328224.84	Картометрический метод	0.1	-

398	433345.6	1328000.2	Картометрический метод	0.1	-
399	433347.2	1328004.7	Картометрический метод	0.1	-
400	433348.4	1328016.3	Картометрический метод	0.1	-
401	433346.84	1328051.77	Картометрический метод	0.1	-
402	433343.3	1328051.4	Картометрический метод	0.1	-
403	433339.2	1328053	Картометрический метод	0.1	-
404	433311.3	1328051.7	Картометрический метод	0.1	-
405	433295.7	1328051.1	Картометрический метод	0.1	-
406	433281.7	1328050.3	Картометрический метод	0.1	-
407	433268.1	1328048.9	Картометрический метод	0.1	-
408	433268.3	1328046.6	Картометрический метод	0.1	-
409	433270.01	1328023.73	Картометрический метод	0.1	-
410	433269.33	1328007.95	Картометрический метод	0.1	-
411	433269.82	1328005.94	Картометрический метод	0.1	-
412	433269.74	1327998.32	Картометрический метод	0.1	-
413	433269.63	1327990.08	Картометрический метод	0.1	-
414	433269.55	1327983.02	Картометрический метод	0.1	-
415	433242.76	1327979.34	Картометрический метод	0.1	-
416	433243	1327976.69	Картометрический метод	0.1	-
417	433224.94	1327976.07	Картометрический метод	0.1	-
418	433204.29	1327973.72	Картометрический метод	0.1	-
419	433180.01	1327972.48	Картометрический метод	0.1	-
420	433180.32	1327964.1	Картометрический метод	0.1	-
421	433154	1327963.25	Картометрический метод	0.1	-
422	433154.2	1327939.1	Картометрический метод	0.1	-

			метод		
463	433959.1	1327787.57	Картометрический метод	0.1	-
464	433958.9	1327787.57	Картометрический метод	0.1	-
465	433958.9	1327787.37	Картометрический метод	0.1	-
462	433959.1	1327787.37	Картометрический метод	0.1	-
–					
466	434071.56	1327544.69	Картометрический метод	0.1	-
467	434071.56	1327544.89	Картометрический метод	0.1	-
468	434071.36	1327544.89	Картометрический метод	0.1	-
469	434071.36	1327544.69	Картометрический метод	0.1	-
466	434071.56	1327544.69	Картометрический метод	0.1	-
–					
470	433887.87	1327957.18	Картометрический метод	0.1	-
471	433887.87	1327957.38	Картометрический метод	0.1	-
472	433887.67	1327957.38	Картометрический метод	0.1	-
473	433887.67	1327957.18	Картометрический метод	0.1	-
470	433887.87	1327957.18	Картометрический метод	0.1	-
–					
474	433923.48	1327872.28	Картометрический метод	0.1	-
475	433923.48	1327872.48	Картометрический метод	0.1	-
476	433923.28	1327872.48	Картометрический метод	0.1	-
477	433923.28	1327872.28	Картометрический метод	0.1	-
474	433923.48	1327872.28	Картометрический метод	0.1	-
–					
478	433538.5	1328269.06	Картометрический метод	0.1	-
479	433538.5	1328269.26	Картометрический метод	0.1	-
480	433538.3	1328269.26	Картометрический метод	0.1	-
481	433538.3	1328269.06	Картометрический	0.1	-

514	433629.96	1328224.84	Картометрический метод	0.1	-
–					
518	433675.69	1328202.72	Картометрический метод	0.1	-
519	433675.69	1328202.92	Картометрический метод	0.1	-
520	433675.49	1328202.92	Картометрический метод	0.1	-
521	433675.49	1328202.72	Картометрический метод	0.1	
518	433675.69	1328202.72	Картометрический метод	0.1	-
–					
522	433905.68	1327914.73	Картометрический метод	0.1	-
523	433905.68	1327914.93	Картометрический метод	0.1	-
524	433905.48	1327914.93	Картометрический метод	0.1	-
525	433905.48	1327914.73	Картометрический метод	0.1	-
522	433905.68	1327914.73	Картометрический метод	0.1	-
–					
526	433941.29	1327829.82	Картометрический метод	0.1	-
527	433941.29	1327830.02	Картометрический метод	0.1	-
528	433941.09	1327830.02	Картометрический метод	0.1	-
529	433941.09	1327829.82	Картометрический метод	0.1	-
526	433941.29	1327829.82	Картометрический метод	0.1	-
–					
530	433870.06	1327999.64	Картометрический метод	0.1	-
531	433870.06	1327999.84	Картометрический метод	0.1	
532	433869.86	1327999.84	Картометрический метод	0.1	-
533	433869.86	1327999.64	Картометрический метод	0.1	-
530	433870.06	1327999.64	Картометрический метод	0.1	-
–					
534	433767.15	1328158.5	Картометрический метод	0.1	-
535	433767.15	1328158.7	Картометрический	0.1	-

			метод		
536	433766.95	1328158.7	Картометрический метод	0.1	-
537	433766.95	1328158.5	Картометрический метод	0.1	-
534	433767.15	1328158.5	Картометрический метод	0.1	-
--					
538	433760.74	1328021.87	Картометрический метод	0.1	-
539	433760.74	1328022.07	Картометрический метод	0.1	-
540	433760.54	1328022.07	Картометрический метод	0.1	-
541	433760.55	1328021.87	Картометрический метод	0.1	-
538	433760.74	1328021.87	Картометрический метод	0.1	-
--					
542	433976.91	1327744.92	Картометрический метод	0.1	-
543	433976.91	1327745.11	Картометрический метод	0.1	-
544	433976.71	1327745.12	Картометрический метод	0.1	-
545	433976.71	1327744.92	Картометрический метод	0.1	-
542	433976.91	1327744.92	Картометрический метод	0.1	-
--					
546	433832.57	1328089.25	Картометрический метод	0.1	-
547	433832.57	1328089.43	Картометрический метод	0.1	-
548	433832.37	1328089.44	Картометрический метод	0.1	-
549	433832.37	1328089.24	Картометрический метод	0.1	-
546	433832.57	1328089.25	Картометрический метод	0.1	-
--					
550	431617.65	1330139.49	Картометрический метод	0.1	-
551	431497.13	1330117.05	Картометрический метод	0.1	-
552	431493.31	1330113.92	Картометрический метод	0.1	-
553	431463.18	1330108.9	Картометрический метод	0.1	-
554	431337.49	1330087.97	Картометрический метод	0.1	-

Раздел 4

План границ объекта[9]

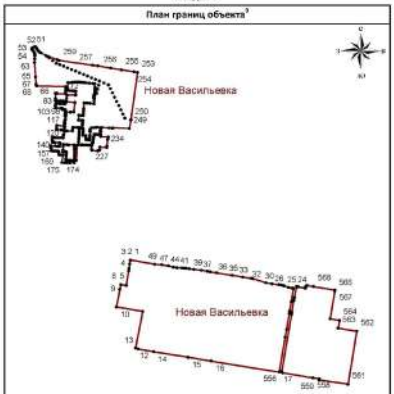

Масштаб 1:23200

Используемые условные знаки и обозначения:

Граница населенного пункта

Поворотная точка

Подпись точки

Установленные границы административно-территориальных образований отсутствуют.
Границы природных объектов и (или) объектов искусственного происхождения не установлены.

Подпись _____ Дата «___» _____ 20___ г.

Место для оттиска печати лица, составившего описание местоположения границ объекта

			метод		
555	431316.26	1330084.43	Картометрический метод	0.1	-
556	430693.83	1329980.78	Картометрический метод	0.1	-
557	430677.46	1329992.13	Картометрический метод	0.1	-
558	430623.02	1330313.39	Картометрический метод	0.1	-
559	430611.85	1330379.44	Картометрический метод	0.1	-
560	430601.25	1330378.07	Картометрический метод	0.1	-
561	430552.88	1330687.37	Картометрический метод	0.1	-
562	431131.04	1330779.87	Картометрический метод	0.1	-
563	431165.47	1330581.6	Картометрический метод	0.1	-
564	431249.24	1330596.01	Картометрический метод	0.1	-
565	431266.42	1330497.15	Картометрический метод	0.1	-
566	431567.53	1330545.92	Картометрический метод	0.1	-
567	431579.45	1330548.02	Картометрический метод	0.1	-
568	431617.7	1330320.42	Картометрический метод	0.1	-
569	431616.99	1330320.3	Картометрический метод	0.1	-
570	431629.69	1330250.01	Картометрический метод	0.1	-
571	431621.53	1330239.53	Картометрический метод	0.1	-
572	431615.13	1330238.31	Картометрический метод	0.1	-
573	431599.72	1330235.5	Картометрический метод	0.1	-
574	431601.14	1330227.88	Картометрический метод	0.1	-
575	431614.18	1330158.09	Картометрический метод	0.1	-
576	431616.01	1330148.26	Картометрический метод	0.1	-
577	431617.16	1330142.08	Картометрический метод	0.1	-
550	431617.65	1330139.49	Картометрический метод	0.1	-
3. Сведения о характерных точках части (частей) границы объекта					

Обозначение характерных точек части границы	Координаты, м		Метод определения координат характерной точки	Средняя квадратическая погрешность положения характерной точки (Mt), м	Описание обозначения точки на местности (при наличии)
	X	Y			
1	2	3	4		5
Часть № -					
					-
					-

Раздел 3

Сведения о местоположении измененных (уточненных) границ объекта[8]

1. Система координат _____ –

2. Сведения о характерных точках границ объекта

Обозначение характерных точек границ	Существующие координаты, м		Измененные (уточненные) координаты, м		Метод определения координат характерной точки	Средняя квадратическая погрешность положения характерной точки (Mt), м	Описание обозначения точки на местности (при наличии)
	X	Y	X	Y			
1	2	3	4	5	6	7	8
-							
						-	

3. Сведения о характерных точках части (частей) границы объекта

Обозначение характерных точек границ	Существующие координаты, м		Измененные (уточненные) координаты, м		Метод определения координат характерной точки	Средняя квадратическая погрешность положения характерной точки (Mt), м	Описание обозначения точки на местности (при наличии)
	X	Y	X	Y			
1	2	3	4	5	6	7	8
Часть № -							
					-	-	-

[1] Графическое описание местоположения границ населенных пунктов, территориальных зон, особо охраняемых природных территорий и зон с особыми условиями использования территории (далее - Описание местоположения границ) составляется по результатам работ по определению координат характерных точек границ населенных пунктов, территориальных зон, особо охраняемых природных территорий и зон с особыми условиями использования территории либо части (частей) таких границ.

Описание местоположения границ составляется с использованием сведений Единого государственного реестра недвижимости, Единой электронной картографической основы, картографического материала, материалов дистанционного зондирования (далее - картографическая основа), а также по данным измерений, полученных на местности.

[2] В строке «Местоположение объекта» раздела «Сведения об объекте» приводится описание расположения объекта с указанием наименования субъекта Российской Федерации, муниципального образования, населенного пункта.

[3] В строке «Площадь объекта +/- величина погрешности определения площади (P +/- Delta P)» раздела «Сведения об объекте» указывается площадь объекта и предельно допустимая погрешность определения такой площади, если определение площади объекта предусмотрено соответствующим договором подряда, заключенным между заказчиком и исполнителем работ по определению местоположения объекта.

Площадь объекта указывается в квадратных метрах с округлением до 1 кв. метра.

[4] В строке «Иные характеристики объекта» раздела «Сведения об объекте» указываются иные характеристики объекта (при необходимости).

[5] В разделе «Сведения о местоположении границ объекта» указываются:

система координат, используемая для ведения Единого государственного реестра недвижимости, в том числе номера соответствующих зон картографической проекции;

сведения о характерных точках границы объекта;

сведения о характерных точках части (частей) границы объекта.

Для обозначения характерных точек границ объекта используются арабские цифры. Для всех характерных точек границ объекта работ либо частей таких границ применяется сплошная нумерация.

Список характерных точек границ объекта в реквизитах «Сведения о характерных точках границ объекта» и «Сведения о характерных точках части (частей) границы объекта» должен завершаться номером начальной точки в случае, если такие границы представлены в виде замкнутого контура.

Реквизит «Сведения о характерных точках части (частей) границы объекта» заполняется в случае подготовки описания местоположения части (частей) границы объекта и (или) местоположения границ частей объекта, если законодательством Российской Федерации допускается описание местоположения границы в виде отдельных ее участков или описание границ частей объекта, в том числе в отношении территорий (подзон). В этом случае реквизит «Сведения о характерных точках границы объекта» не заполняется.

В реквизите «Сведения о характерных точках части (частей) границы объекта» границы частей объектов представляются в виде замкнутого контура.

Значения координат характерных точек границ объекта приводятся в метрах с округлением до 0,01 метра в указанной системе координат.

[6] В зависимости от применяемых при выполнении работ методов определения координат характерных точек границ объекта в графе «Метод определения координат характерной точки» реквизита «Сведения о характерных точках границы объекта» указываются:

геодезический метод (метод засечек, полигонометрия, трилатерация, метод прямых, обратных или комбинированных засечек и иные геодезические методы);

метод спутниковых геодезических измерений (определений);

фотограмметрический метод;

картометрический метод.

[7] Графа «Описание обозначения точки на местности (при наличии)» реквизита «Сведения о характерных точках границ объекта» заполняется в случае, если характерная точка обозначена на местности специальным информационным знаком. В остальных случаях в графе проставляется прочерк.

[8] Требование к заполнению раздела «Сведения о местоположении измененных (уточненных) границ объекта» аналогично требованиям к заполнению раздела «Сведения о местоположении границ объекта».

Раздел «Сведения о местоположении измененных (уточненных) границ объекта» заполняется в случае, если сведения о местоположении измененных (уточненных) границ объекта были внесены в Единый государственный реестр недвижимости.

[9] План границ объекта оформляется в масштабе, обеспечивающем читаемость местоположения границ объекта, с отображением характерных точек границ объекта, читаемых в таком масштабе.

План границ объекта оформляется в виде, совмещенном с картографической основой.

На плане границ объекта отображаются:

границы объекта (читаемые в выбранном масштабе характерные точки и части границ);

установленные границы административно-территориальных образований;

границы природных объектов и (или) объектов искусственного происхождения (если местоположение отдельных частей границы объекта определяется через местоположение указанных объектов);

необходимые обозначения;

используемые условные знаки;

выбранный масштаб.

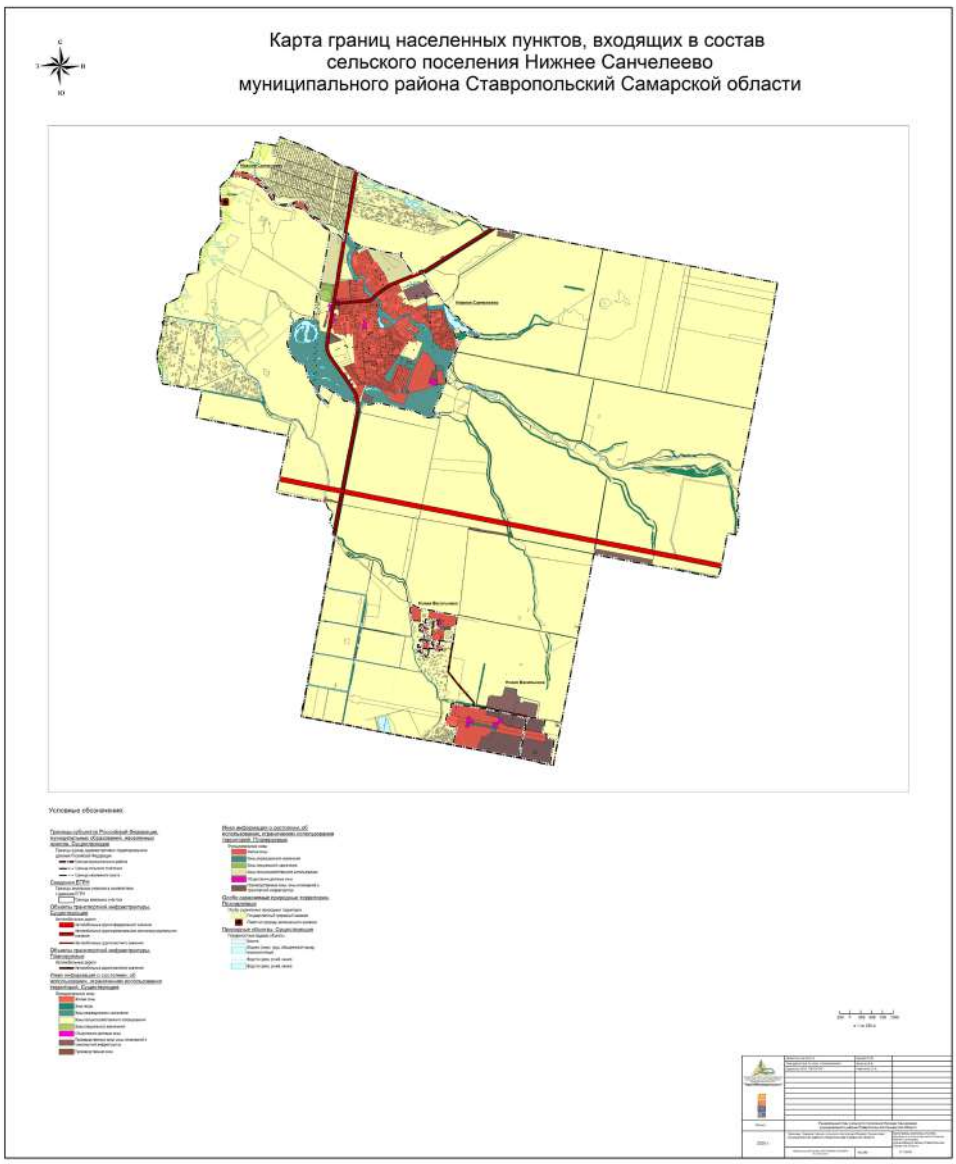

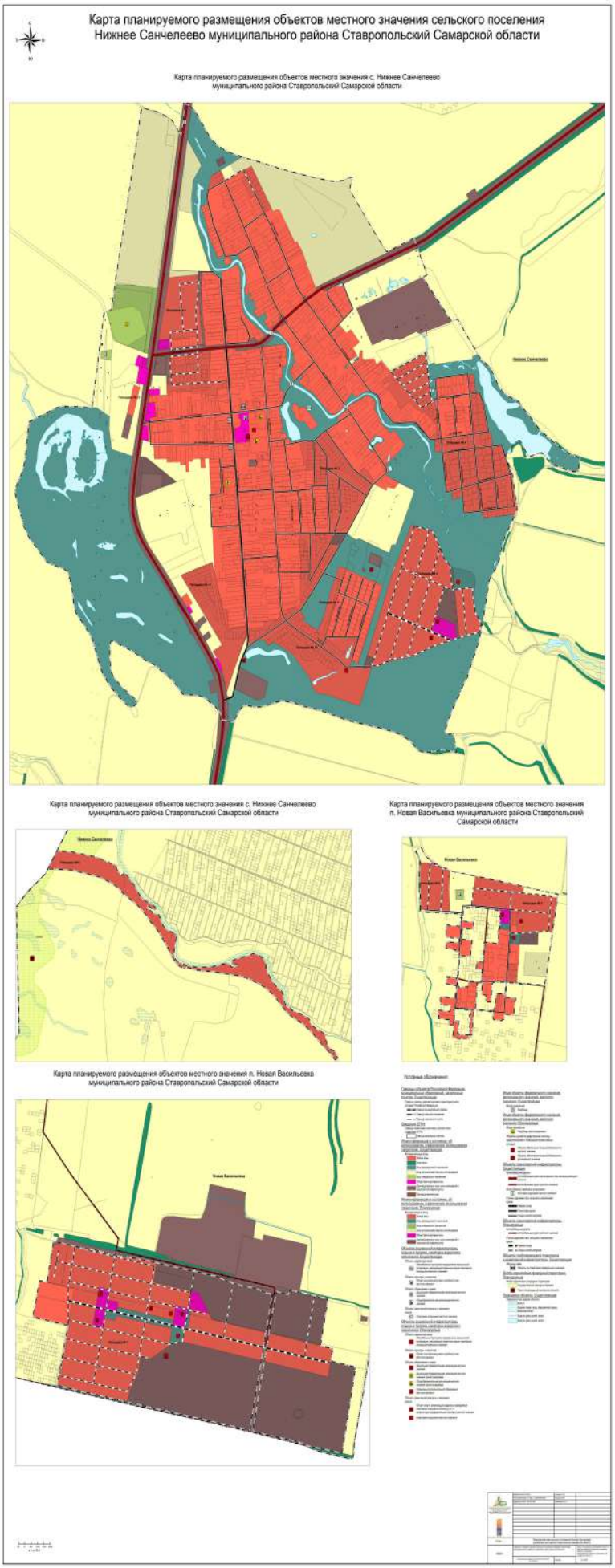
Карта планируемого размещения объектов местного значения сельского поселения
Нижнее Санчелеево муниципального района Ставропольский Самарской области
Карта планируемого размещения объектов местного значения с. Нижнее Санчелеево
муниципального района Ставропольский Самарской области
Карта планируемого размещения объектов местного значения с. Нижнее Санчелеево
муниципального района Ставропольский Самарской области
Карта планируемого размещения объектов местного значения
п. Новая Васильевка муниципального района Ставропольский
Самарской области
Карта планируемого размещения объектов местного значения п. Новая Васильевка
муниципального района Ставропольский Самарской области

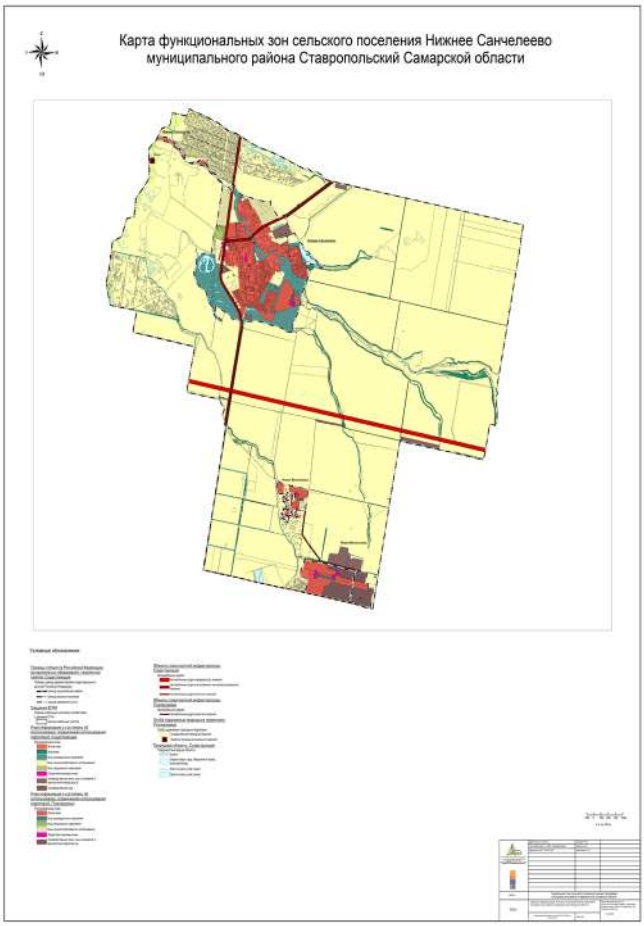
Карта функциональных зон сельского поселения Нижнее Санчелеево
муниципального района Ставропольский Самарской области

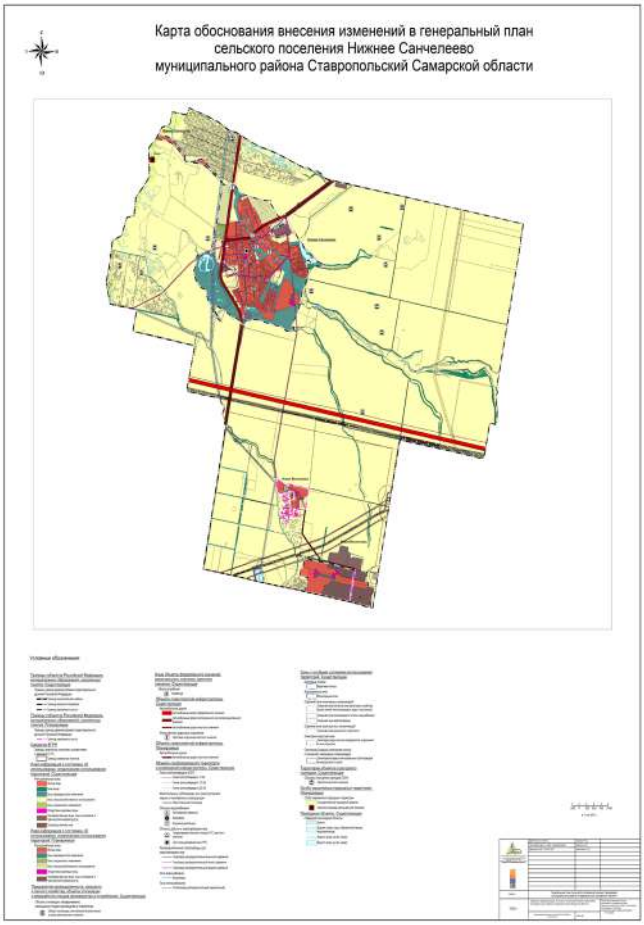
Карта обоснования внесения изменений в генеральный план
сельского поселения Нижнее Санчелеево
муниципального района Ставропольский Самарской области

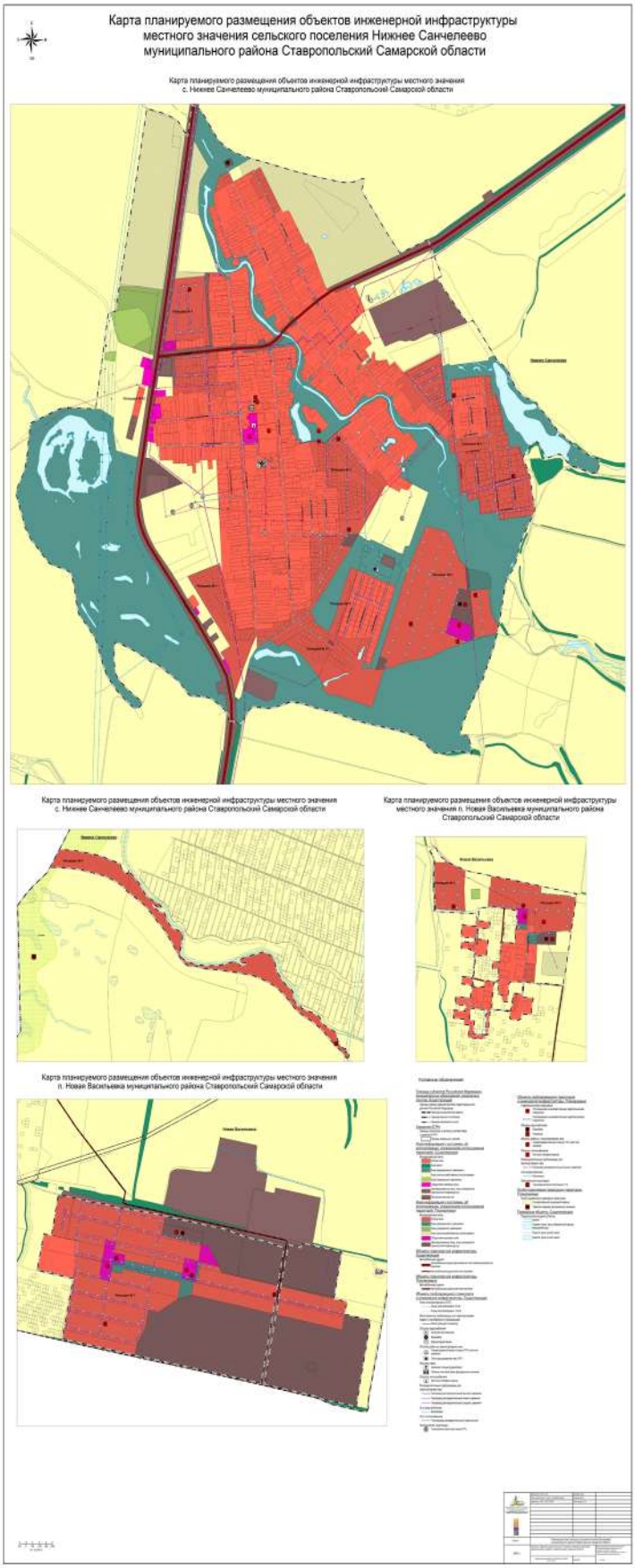

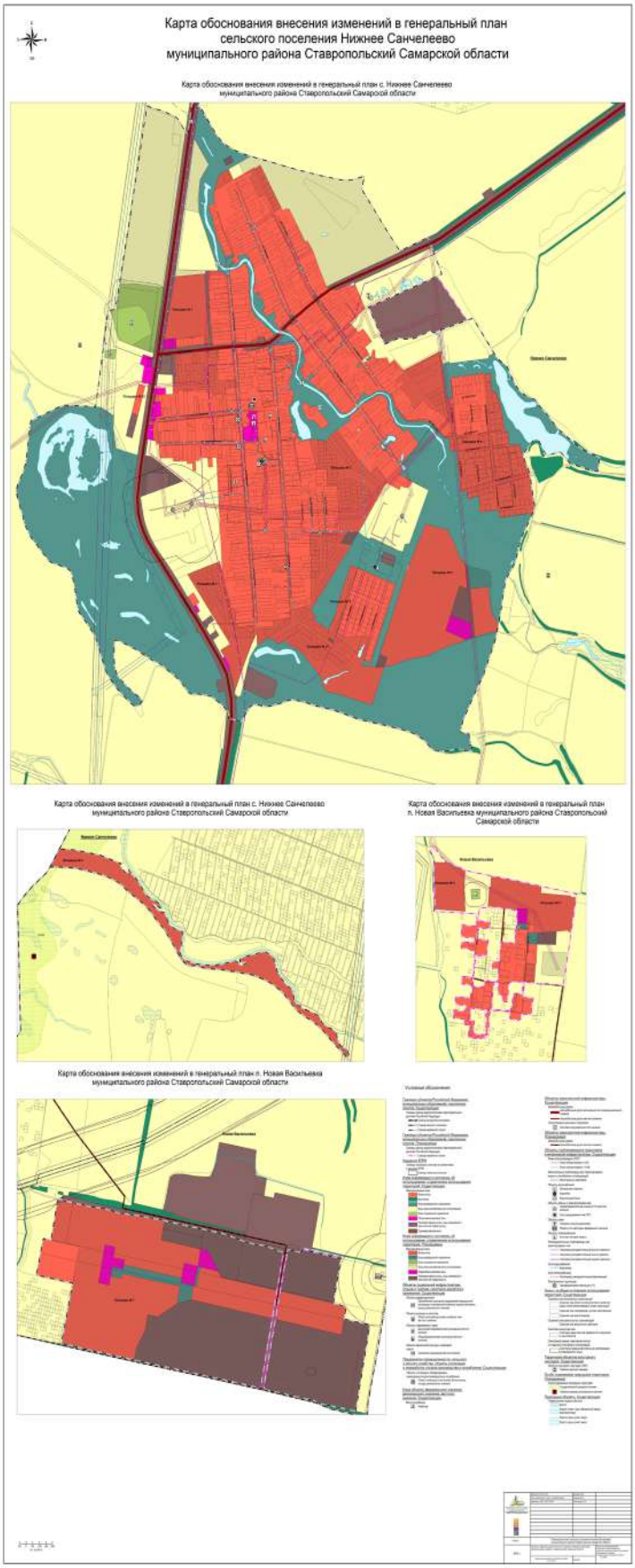

Издание «**Нижне Санчелеевский Вестник**»
№24 (117), 6 октября 2020 г.

Учредитель: Администрация сельского поселения Нижнее Санчелеево муниципального района Ставропольский Самарской области.
Главный редактор: Юлия Владимировна Гвоздева.

Издатель, редакция, типография: Муниципальное предприятие муниципального района Ставропольский «Редакция газеты «Ставрополь—на—Волге».

Адрес издателя, редакции, типографии: 445019, РФ, Самарская область, г. Тольятти, ул. Горького, 33. Тел.: 36 44 00.
Тираж – 30 экз. **Бесплатно.**

6+