СЕЛЬСКОЕ ПОСЕЛЕНИЕ
НИЖНЕЕ САНЧЕЛЕЕВО
МУНИЦИПАЛЬНОГО РАЙОНА СТАВРОПОЛЬСКИЙ САМАРСКОЙ ОБЛАСТИ

№1 (258), 16 января 2025 г.

ОФИЦИАЛЬНАЯ ПУБЛИКАЦИЯ

6+

Нижне-Санчелеевский ВЕСТНИК

АДМИНИСТРАЦИЯ СЕЛЬСКОГО ПОСЕЛЕНИЯ НИЖНЕЕ САНЧЕЛЕЕВО МУНИЦИПАЛЬНОГО РАЙОНА СТАВРОПОЛЬСКИЙ САМАРСКОЙ ОБЛАСТИ

ПОСТАНОВЛЕНИЕ № 2 от 15 января 2025 года

О ПРОВЕДЕНИИ ПУБЛИЧНЫХ СЛУШАНИЙ ПО ПРОЕКТУ РЕШЕНИЯ СОБРАНИЯ ПРЕДСТАВИТЕЛЕЙ СЕЛЬСКОГО ПОСЕЛЕНИЯ НИЖНЕЕ САНЧЕЛЕЕВО «О ВНЕСЕНИИ ИЗМЕНЕНИЙ В ГЕНЕРАЛЬНЫЙ ПЛАН СЕЛЬСКОГО ПОСЕЛЕНИЯ НИЖНЕЕ САНЧЕЛЕЕВО МУНИЦИПАЛЬНОГО РАЙОНА СТАВРОПОЛЬСКИЙ САМАРСКОЙ ОБЛАСТИ ОТ 16.12.2013 № 84»

В целях соблюдения права человека на благоприятные условия жизнедеятельности, прав и законных интересов правообладателей земельных участков и объектов капитального строительства в соответствии со статьей 5.1, частью 11 статьи 24, статьи 28 Градостроительного кодекса Российской Федерации, руководствуясь статьей 28 Федерального закона от 06.10.2003 № 131-ФЗ «Об общих принципах организации местного самоуправления в Российской Федерации», Уставом сельского поселения Нижнее Санчелеево муниципального района Ставропольский Самарской области, положением об организации и проведении общественных или публичных слушаний по вопросам градостроительной деятельности на территории сельского поселения Нижнее Санчелеево муниципального района Ставропольский Самарской области, утвержденным Решением Собрания Представителей сельского поселения Нижнее Санчелеево от 16.12.2019 № 185 «Об утверждении Положения об организации и проведении общественных или публичных слушаний по вопросам градостроительной деятельности на территории сельского поселения Нижнее Санчелеево муниципального района Ставропольский Самарской области» (в редакции Решения Собрания Представителей сельского поселения Нижнее Санчелеево от 22.12.2023 № 123) (далее по тексту – Положение), администрация сельского поселения Нижнее Санчелеево ПОСТАНОВЛЯЕТ:

1. Провести на территории сельского поселения Нижнее Санчелеево муниципального района Ставропольский Самарской области публичные слушания по проекту внесении изменений в Генеральный план сельского поселения Нижнее Санчелеево муниципального района Ставропольский Самарской области, утвержденный Решением Собрания Представителей сельского поселения Нижнее Санчелеево от 16.12.2013 № 84 (в редакции Решений Собрания Представителей сельского поселения Нижнее Санчелеево от 29.03.2016 № 36, от 11.07.2016 № 45, от 26.12.2017 № 96, от 11.03.2019 № 143, от 28.12.2020 № 20, от 31.01.2024 № 127) (далее также – Проект) (приложение № 1, приложение № 1.1., приложение № 1.2., приложение № 1.3., приложение № 1.4., приложение № 1.5., приложение № 1.6., приложение № 1.7.)

2. Перечень информационных материалов к рассматриваемому проекту:

1) карта обоснования внесения изменений в генеральный план сельского поселения Нижнее Санчелеево муниципального района Ставропольский Самарской области в масштабе 1:10000 (приложение № 2);

2) карта обоснования внесения изменений в генеральный план сельского поселения Нижнее Санчелеево муниципального района Ставропольский Самарской области в масштабе 1:25000 (приложение № 3);

3) карта обоснования внесения изменений в генеральный план сельского поселения Нижнее Санчелеево муниципального района Ставропольский Самарской области территории, подверженные риску возникновения чрезвычайных ситуаций природного и техногенного характера (приложение № 4);

4) материалы по обоснованию проекта изменений в генеральный план сельского поселения Нижнее Санчелеево муниципального района Ставропольский Самарской области (пояснительная записка) (приложение № 5).

2. Организовать проведение публичных слушаний на территории сельского поселения Нижнее Санчелеево в порядке, установленном Положением.

Назначить органом, уполномоченным на проведение публичных слушаний (организатором публичных слушаний) администрацию сельского поселения Нижнее Санчелеево муниципального района Ставропольский Самарской области (далее по тексту – Администрация с.п. Нижнее Санчелеево).

3. Установить, что публичные слушания проводятся с участием граждан, постоянно проживающих на территории с.п. Нижнее Санчелеево, а также правообладателей земельных участков и (или) объектов капитального строительства, находящихся в границах территории с.п. Нижнее Санчелеево, в отношении которой подготовлен Проект.

Участники публичных слушаний при внесении замечаний и предложений в целях идентификации представляют сведения о себе:

– для физических лиц: фамилию, имя, отчество (при наличии), дату рождения, адрес места жительства (регистрации) (с приложением копий документов, подтверждающих такие сведения);

– для юридических лиц: наименование, основной государственный регистрационный номер, место нахождения и адрес (с приложением копий документов, подтверждающих такие сведения).

Участники публичных слушаний по Проекту являющиеся:

- правообладателями соответствующих земельных участков
- и (или) расположенных на них объектов капитального строительства
- и (или) помещений, являющихся частью указанных объектов капитального строительства,

представляют сведения о себе (с приложением копий документов), а также сведения о таких земельных участках, объектах капитального строительства, помещениях, являющихся частью указанных объектов капитального строительства, (с приложением копий документов, устанавливающих или удостоверяющих их права на такие земельные участки, объекты капитального строительства, помещения, являющиеся частью указанных объектов капитального строительства).

4. Срок проведения публичных слушаний по Проекту–с 16.01.2025 по 07.02.2025.

Срок проведения публичных слушаний исчисляется со дня опубликования оповещения о начале публичных слушаний. Днем оповещения является официальное опубликование настоящего Постановления.

Срок проведения публичных слушаний может быть увеличен на срок не более 5 дней с учетом срока, необходимого на официальное опубликование заключения о результатах публичных слушаний.

5. Определить место и время проведения экспозиции по Проекту:

- здание Администрации с.п. Нижнее Санчелеево, Ставропольский район, село Нижнее Санчелеево, ул. Красноармейская, 40, время работы: понедельник – четверг с 8:00 часов до 12:00 часов, с 13:00 часов до 16:00 часов, пятница с 8:00 до 12:00 часов, с 13:00 часов до 15:00 часов.

Дата открытия экспозиции – 23.01.2025. Работа экспозиции проекта завершается 30.01.2025.

Принимая во внимание отсутствие обеспеченности транспортной доступностью общественным транспортом населенного пункта – поселка Новая Васильевка сельского поселения Нижнее Санчелеево муниципального района Ставропольский Самарской области до населенного пункта - села Нижнее Санчелеево, администрации сельского поселения Нижнее Санчелеево муниципального района Ставропольский Самарской области обеспечить собственным транспортом администрации доставку жителей поселка Новая Васильевка к экспозиции Проекта в здании администрации сельского поселения Нижнее Санчелеево муниципального района Ставропольский Самарской области по адресу: Самарская область, Ставропольский район, село Нижнее Санчелеево, ул. Красноармейская, 40.

6. Собрание участников публичных слушаний по Проекту изменения в генеральный план состоятся:

в селе Нижнее Санчелеево – 23.01.2025 в 17:00 по местному времени по адресу: Самарская область, Ставропольский район, село Нижнее Санчелеево, ул. Красноармейская, 40;

в поселке Новая Васильевка – 24.01.2025 в 17:00 по местному времени по адресу: Самарская область, Ставропольский район, поселок Новая Васильевка, ул. Колхозная, 14;

7. Установить, что замечания и предложения по Проекту изменения в генеральный план могут быть внесены:

1) в письменной или устной форме в ходе проведения собраний участников публичных слушаний;

2) посредством записи в книге (журнале) учета посетителей экспозиции в здании Администрации с.п. Нижнее Санчелеево по адресу: Самарская область, Ставропольский район, село Нижнее Санчелеево, ул. Красноармейская, 40;

3) направлением почтового отправления на адрес Администрации с.п. Нижнее Санчелеево: 445134, Самарская область, Ставропольский район, село Нижнее Санчелеево, ул. Красноармейская, 40;

4) направлением в любое время суток электронного письма на адрес электронной почты Администрации с.п. Нижнее Санчелеево: admsancel@bk.ru , при условии соблюдения требований части 4 статьи 11 Федерального закона от 27.07.2006 № 149-ФЗ (ред. от 30.12.2021) «Об информации, информационных технологиях и о защите информации».

Прием замечаний и предложений по Проекту изменения в генеральный план осуществляется с 23.01.2025 по 30.01.2025.

8. Назначить ответственным лицом за прием, проверку, анализ, обобщение поступивших письменных предложений и замечаний, формирование записей в книгах (журналах) учета посетителей экспозиции Проекта изменения в генеральный план (в том числе поступивших: на собраниях участников публичных слушаний, посредством записи в книге (журнале) учета посетителей экспозиции, по почте, электронной почте), ведение протоколов собраний участников публичных слушаний, составления перечня участников публичных слушаний, принявших участие в публичных слушаниях по Проекту изменения в генеральный план, протокола публичных слушаний и составление заключения о результатах публичных слушаний - делопроизводителя Администрации с.п. Нижнее Санчелеево – Молодцову Марию Петровну.

9. Настоящее постановление является оповещением о проведении публичных слушаний.

10. Опубликовать настоящее постановление в газете «Нижне-Санчелеевский вестник» и на официальном сайте Администрации в сети «Интернет»: http://n.sancheleevo.stavrsp.ru в разделе «Деятельность», подразделе «Градостроительство», во вкладке «Документы территориального планирования», подразделе «Генеральный план поселения», во вкладке «Внесение изменений в генеральный план».

11. В случае, если настоящее постановление будет опубликовано позднее календарной даты начала публичных слушаний, указанной в пункте 4 настоящего постановления, то дата начала публичных слушаний исчисляется со дня официального опубликования настоящего постановления. При этом установленная в настоящем постановлении календарная дата, до которой работает экспозиция, осуществляется прием замечаний и предложений от участников публичных слушаний, жителей поселения и иных заинтересованных лиц, а также дата окончания публичных слушаний переносятся на соответствующее количество дней.

12. Обеспечить размещение Проекта изменения в генеральный план:

- на официальном сайте администрации района в сети Интернет по адресу: http://n.sancheleevo.stavrsp.ru в разделе «Деятельность», подразделе «Градостроительство», во вкладке «Документы территориального планирования», подразделе «Генеральный план поселения», во вкладке «Внесение изменений в генеральный план»;

- в помещениях организатора публичных слушаний на информационных стендах, оборудованных в здании Администрации с.п. Нижнее Санчелеево по адресу: 445134, Самарская область, Ставропольский район, село Нижнее Санчелеево,

ул. Красноармейская, 40, время работы: понедельник – четверг с 8:00 часов до 12:00 часов, с 13:00 часов до 16:00 часов, пятница с 8:00 до 12:00 часов, с 13:00 часов до 15:00 часов;

- возле здания Администрации с.п. Нижнее Санчелеево по адресу: 445134, Самарская область, Ставропольский район, село Нижнее Санчелеево, ул. Красноармейская, 40;

- возле здания № 14 по улице Колхозная поселка Новая Васильевка сельского поселения Нижнее Санчелеево Самарская область, Ставропольский район.

13. Контроль за исполнением настоящего постановления оставляю за собой.

Глава поселения Нижнее Санчелеево муниципального района Ставропольский Самарской области Н.В.Арефьева

Приложение №1 к постановлению Главы сельского поселения Нижнее Санчелеево муниципального района Ставропольский Самарской области от 15.01.2025 № 2

ПРОЕКТ

СОБРАНИЕ ПРЕДСТАВИТЕЛЕЙ СЕЛЬСКОГО ПОСЕЛЕНИЯ НИЖНЕЕ САНЧЕЛЕЕВО МУНИЦИПАЛЬНОГО РАЙОНА СТАВРОПОЛЬСКИЙ САМАРСКОЙ ОБЛАСТИ

РЕШЕНИЕ от ___ 2025 года № ____

О ВНЕСЕНИИ ИЗМЕНЕНИЙ В ГЕНЕРАЛЬНЫЙ ПЛАН СЕЛЬСКОГО ПОСЕЛЕНИЯ НИЖНЕЕ САНЧЕЛЕЕВО МУНИЦИПАЛЬНОГО РАЙОНА СТАВРОПОЛЬСКИЙ САМАРСКОЙ ОБЛАСТИ

В соответствии со статьей 24 Градостроительного кодекса Российской Федерации, пунктом 20 части 1 статьи 14 Федерального закона от 06.10.2003 № 131-ФЗ «Об общих принципах организации местного самоуправления в Российской Федерации», с учетом протокола публичных слушаний от __.___.20_ № __, заключения о результатах публичных слушаний в сельском поселении Нижнее Санчелеево муниципального района Ставропольский Самарской области от __.___.20_ по вопросу о внесении изменений в Генеральный план сельского поселения Нижнее Санчелеево муниципального района Ставропольский Самарской области от 16.12.2013 № 84 (с изм. от 29.03.2016 № 36, от 11.07.2016 № 45, от 26.12.2017 № 96, от 11.03.2019 № 143, от 28.12.2020 № 20, от 31.01.2024 № 127), Собрание представителей сельского поселения Нижнее Санчелеево муниципального района Ставропольский Самарской области РЕШИЛО:

1. Внести изменения в Генеральный план сельского поселения Нижнее Санчелеево муниципального района Ставропольский Самарской области, утвержденный решением Собрания представителей сельского поселения Нижнее Санчелеево муниципального района Ставропольский Самарской области от 16.12.2013 № 84 (с изм. от 29.03.2016 № 36, от 11.07.2016 № 45, от 26.12.2017 № 96, от 11.03.2019 № 143, от 28.12.2020 № 20, от 31.01.2024 № 127), изложив его в новой редакции согласно приложениям (далее – изменения в генеральный план) в следующем составе:

1.1. Положение о территориальном планировании сельского поселения Нижнее Санчелеево муниципального района Ставропольский Самарской области (приложение № 1);

1.2. Карта планируемого размещения объектов местного значения сельского поселения Нижнее Санчелеево муниципального района Ставропольский Самарской области (приложение №2)

1.3. Карта планируемого размещения объектов инженерной инфраструктуры местного значения сельского поселения Нижнее Санчелеево муниципального района Ставропольский Самарской области (приложение №3);

1.4. Карта границ населенных пунктов сельского поселения Нижнее Санчелеево муниципального района Ставропольский Самарской области (приложение № 4);

1.5. Карта функциональных зон сельского поселения Нижнее Санчелеево муниципального района Ставропольский Самарской области (приложение № 5);

1.6. Сведения о границах населенных пунктов сельского поселения Нижнее Санчелеево муниципального района Ставропольский Самарской области (графическое описание местоположения границ населенных пунктов, территориальных зон, особо охраняемых территорий, зон с особыми условиями использования территорий, приложение № 6, приложение № 7);

1.7. Карта обоснования внесения изменений в генеральный план сельского поселения Нижнее Санчелеево муниципального района Ставропольский Самарской области (в масштабе 1:25000, приложение № 8);

1.8. Карта обоснования внесения изменений в генеральный план сельского поселения Нижнее Санчелеево муниципального района Ставропольский Самарской области (в масштабе 1:5000, приложение № 9);

1.9. Материалы по обоснованию проекта изменений в генеральный план сельского поселения Нижнее Санчелеево муниципального района Ставропольский Самарской области (пояснительная записка, приложение № 10).

1.10. Карта обоснования внесения изменений в генеральный план сельского поселения Нижнее Санчелеево муниципального района Ставропольский Самарской области, территории, подверженные риску возникновения чрезвычайных ситуаций природного и техногенного характера (приложение № 11);

2. Опубликовать настоящее решение, а также приложения в газете «Нижне-Санчелеевский вестник» и на официальном сайте Администрации муниципального района Ставропольский Самарской области: http://n.sancheleevo.stavrsp.ru

3. Разместить настоящее решение и изменения в Генеральный план во ФГИС ТП.

4. Настоящее решение вступает в силу со дня его официального опубликования.

Председатель Собрания представителей сельского поселения Нижнее Санчелеево муниципального района Ставропольский В.В.Богданов

Глава сельского поселения Нижнее Санчелеево муниципального района Ставропольский Н.В.Арефьева

ПОЛОЖЕНИЕ О ТЕРРИТОРИАЛЬНОМ ПЛАНИРОВАНИИ СЕЛЬСКОГО ПОСЕЛЕНИЯ НИЖНЕЕ САНЧЕЛЕЕВО МУНИЦИПАЛЬНОГО РАЙОНА СТАВРОПОЛЬСКИЙ САМАРСКОЙ ОБЛАСТИ

1. Общие положения 3
2. Сведения о видах, назначении и наименованиях планируемых для размещения объектов местного значения сельского поселения Нижнее Санчелеево муниципального района Ставропольский Самарской области, их основные характеристики и местоположение 11
2.1 Объекты местного значения в сфере физической культуры и массового спорта 11
2.2 Объекты местного значения в сфере культуры 13
2.3 Объекты местного значения в сфере обеспечения первичных мер пожарной безопасности в границах населенных пунктов поселения 14
2.4 Объекты местного значения в сфере организации ритуальных услуг и содержания мест захоронения 15
2.5 Объекты местного значения в сфере водоснабжения 16
2.6 Объекты местного значения в сфере газоснабжения 18
2.7 Объекты местного значения в сфере электроснабжения 20
2.8 Объекты местного значения в сфере транспортной инфраструктуры 21
3. Параметры функциональных зон, а также сведения о планируемых для размещения в них объектах регионального значения, объектах местного значения муниципального района Ставропольский, объектах местного значения сельского поселения Нижнее Санчелеево, за исключением линейных объектов 22

1. ОБЩИЕ ПОЛОЖЕНИЯ

1.1. В соответствии с градостроительным законодательством Генеральный план сельского поселения Нижнее Санчелеево муниципального района Ставропольский Самарской области (далее – Генеральный план) является документом территориального планирования муниципального образования. Генеральным планом определено, исходя из совокупности социальных, экономических, экологических и иных факторов, назначение территорий сельского поселения Нижнее Санчелеево муниципального района Ставропольский Самарской области в целях обеспечения их устойчивого развития, развития инженерной, транспортной и социальной инфраструктур, обеспечения учета интересов граждан и их объединений, Российской Федерации, субъектов Российской Федерации, муниципальных образований.

1.2. Генеральный план разработан в соответствии с Конституцией Российской Федерации, Градостроительным кодексом Российской Федерации, Земельным кодексом Российской Федерации, Федеральным законом «Об общих принципах организации законодательных (представительных) и исполнительных органов государственной власти субъектов Российской Федерации», иными федеральными законами и нормативными правовыми актами Российской Федерации, законами и иными нормативными правовыми актами Самарской области, Уставом сельского поселения Нижнее Санчелеево муниципального района Ставропольский Самарской области, иными нормативными правовыми актами сельского поселения Нижнее Санчелеево муниципального района Ставропольский Самарской области.

1.3. Генеральный план включает:

- положение о территориальном планировании сельского поселения Нижнее Санчелеево муниципального района Ставропольский Самарской области;

- карту границ населённых пунктов, входящих в состав сельского поселения Нижнее Санчелеево муниципального района Ставропольский Самарской области (М 1:25 000);

- карту функциональных зон сельского поселения Нижнее Санчелеево муниципального района Ставропольский Самарской области (М 1:25 000, М 1:10000);

- карты планируемого размещения объектов местного значения сельского поселения Нижнее Санчелеево муниципального района Ставропольский Самарской области.

1.4. Положение о территориальном планировании сельского поселения Нижнее Санчелеево муниципального района Ставропольский Самарской области включает:

- сведения о видах, назначении и наименованиях планируемых для размещения объектов местного значения сельского поселения Нижнее Санчелеево , их основные характеристики, их местоположение (для объектов местного значения, не являющихся линейными объектами, указываются функциональные зоны), а также характеристики зон с особыми условиями использования территорий в случае, если установление таких зон требуется в связи с размещением данных объектов;

- параметры функциональных зон, а также сведения о планируемых для размещения в них объектах федерального значения, объектах регионального значения, объектах местного значения муниципального района Ставропольский, объектов местного значения сельского поселения Нижнее Санчелеево, за исключением линейных объектов.

1.5. Карты планируемого размещения объектов местного значения сельского поселения Нижнее Санчелеево включают:

- карту планируемого размещения объектов местного значения сельского поселения Нижнее Санчелеево муниципального района Ставропольский Самарской области (М 1:10000);

- карту планируемого размещения объектов инженерной инфраструктуры местного значения сельского поселения Нижнее Санчелеево муниципального района Ставропольский Самарской области (М 1:10000);

- карту планируемого размещения объектов местного значения сельского поселения Нижнее Санчелеево муниципального района Ставропольский Самарской области (М 1:25 000).

1.6. На картах планируемого размещения объектов местного значения сельского поселения Нижнее Санчелеево отображаются планируемые для размещения объекты местного значения – объекты капитального строительства, иные объекты, территории, которые необходимы для осуществления органами местного самоуправления сельского поселения Нижнее Санчелеево полномочий по вопросам местного значения сельского поселения и в пределах переданных государственных полномочий в соответствии с федеральными законами, законами Самарской области, Уставом сельского поселения Нижнее Санчелеево и оказывают существенное влияние на социально-экономическое развитие сельского поселения Нижнее Санчелеево. Для отображения планируемого размещения линейных объектов, расположенных за границами населенных пунктов, могут применяться как карты планируемого размещения объектов местного значения сельского поселения Нижнее Санчелеево муниципального района Ставропольский Самарской области (М 1:10000), так и карта функциональных зон сельского поселения Нижнее Санчелеево муниципального района Ставропольский Самарской области (М 1:25 000, М 1:10000).

1.7. Функциональное зонирование территории отображено на картах Генерального плана в соответствии с требованиями Приказа Минэкономразвития Российской Федерации от 09.01.2018 № 10 «Об утверждении требований к описанию и отображению в документах территориального планирования объектов федерального значения, объектов регионального значения, объектов местного значения и о признании утратившим силу приказа минэкономразвития России от 07.12.2016 № 793». Для определения границ функциональных зон может применяться как карта функциональных зон сельского поселения Нижнее Санчелеево муниципального района Ставропольский Самарской области (М 1:25 000, М1:10000), так и карты планируемого размещения объектов местного значения сельского поселения Нижнее Санчелеево муниципального района Ставропольский Самарской области (М 1:10000).

1.8. Отображение объектов на картах Генерального плана выполнено в соответствии с требованиями Приказа Минэкономразвития Российской Федерации от 09.01.2018 № 10 «Об утверждении требований к описанию и отображению в документах территориального планирования объектов федерального значения, объектов регионального значения, объектов местного значения и о признании утратившим силу приказа Минэкономразвития России от 07.12.2016 № 793».

1.9. Реализация Генерального плана осуществляется путем выполнения мероприятий, которые предусмотрены программами, утверждаемыми Администрацией сельского поселения Нижнее Санчелеево, и реализуемыми за счет средств местного бюджета, или нормативными правовыми актами Администрации сельского поселения Нижнее Санчелеево, программами комплексного развития систем коммунальной инфраструктуры поселения, программами комплексного развития транспортной инфраструктуры поселения, программами комплексного развития социальной инфраструктуры поселения и (при наличии) инвестиционными программами организаций коммунального комплекса. Указанные мероприятия могут включать:

1) подготовку и утверждение документации по планировке территории в соответствии с Генеральным планом;

2) принятие в порядке, установленном законодательством Российской Федерации, решений о резервировании земель, об изъятии, в том числе путем выкупа, земельных участков для муниципальных нужд, о переводе земель или земельных участков из одной категории в другую;

3) создание объектов местного значения сельского поселения Нижнее Санчелеево на основании документации по планировке территории.

1.10. В случае, если программы, реализуемые за счет средств бюджета сельского поселения Нижнее Санчелеево, решения органов местного самоуправления сельского поселения Нижнее Санчелеево , иных главных распорядителей средств бюджета сельского поселения Нижнее Санчелеево, предусматривающие создание объектов местного значения сельского поселения Нижнее Санчелеево, инвестиционные программы субъектов естественных монополий, организаций коммунального комплекса, приняты до утверждения Генерального плана и предусматривают создание объектов местного значения сельского поселения Нижнее Санчелеево, подлежащих отображению в Генеральном плане, но не предусмотренных Генеральным планом, или в случае внесения в Генеральный план изменений в части размещения объектов местного значения такие программы и решения подлежат приведению в соответствие с Генеральным планом в двухмесячный срок соответственно с даты их утверждения, даты внесения в них изменений.

1.11. В случае, если программы, реализуемые за счет средств бюджета сельского поселения Нижнее Санчелеево, решения органов местного самоуправления сельского поселения Нижнее Санчелеево, предусматривающие создание объектов местного значения сельского поселения Нижнее Санчелеево, инвестиционные программы субъектов естественных монополий, организаций коммунального комплекса принимаются после утверждения Генерального плана и предусматривают создание объектов местного значения сельского поселения Нижнее Санчелеево, подлежащих отображению в Генеральном плане, но не предусмотренных Генеральным планом, в Генеральный план в пятимесячный срок с даты утверждения таких программ и принятия таких решений вносятся соответствующие изменения.

1.12. В случае, если в Генеральный план внесены изменения, предусматривающие строительство или реконструкцию объектов коммунальной, транспортной, социальной инфраструктур, которые являются объектами местного значения и не включены в программы комплексного развития систем коммунальной инфраструктуры поселения, программы комплексного развития транспортной инфраструктуры поселения, программы комплексного развития социальной инфраструктуры поселения, данные программы подлежат приведению в соответствие с Генеральным планом в трехмесячный срок с даты внесения соответствующих изменений в Генеральный план.

1.13. Указанные в настоящем Положении характеристики планируемых для размещения объектов местного значения сельского поселения Нижнее Санчелеево (площадь, протяженность, количество мест и иные) являются ориентировочными и подлежат уточнению в документации по планировке территории и в проектной документации на соответствующие объекты.

1.14. Вновь построенные, прошедшие реконструкцию или капитальный ремонт объекты должны соответствовать требованиям доступности для маломобильных групп населения (в том числе инвалидов-колясочников, инвалидов по слуху и зрению).

1.15. В настоящем Положении в соответствии с требованиями пункта 1 части 4 статьи 23 Градостроительного кодекса Российской Федерации указаны характеристики зон с особыми условиями использования территории в случаях, если размещение планируемого объекта предполагает установление зоны с особыми условиями использования территории. Зоны с особыми условиями использования территорий, характеристики которых указаны в настоящем Положении, не являются установленными зонами в соответствии с пунктом 24 статьи 106 Земельного кодекса Российской Федерации и не влекут правовых последствий по ограничению использования земельных участков. Характеристики зон с особыми условиями использования территории для планируемых объектов местного значения указаны в настоящем Положении с учетом требований главы XIX Земельного кодекса Российской Федерации, части 2 статьи 12 Федерального закона от 30.03.1999 № 52-ФЗ «О санитарно-эпидемиологическом благополучии населения» и нормативных правовых актов об отдельных видах зон с особыми условиями использования территорий, действующих на момент разработки настоящего Генерального плана.

1.16. На картах материалов по обоснованию Генерального плана зоны с особыми условиями использования территории отображены в целях обоснования территориального планирования, в том числе обоснования установления функциональных зон, определения планируемого размещения объектов местного значения. Зоны с особыми условиями использования территории отображены на картах материалов по обоснованию Генерального плана с учетом требований главы XIX Земельного кодекса Российской Федерации, части 2 статьи 12 Федерального закона от 30.03.1999 № 52-ФЗ «О санитарно-эпидемиологическом благополучии населения» и нормативных правовых актов об отдельных видах зон с особыми условиями использования территорий, действующих на момент разработки Генерального плана.

Отображение зон с особыми условиями использования территории на картах материалов по обоснованию Генерального плана не влечет ограничения использования земельных участков в соответствующих зонах. В соответствии с пунктом 24 статьи 106 Земельного кодекса Российской Федерации ограничения использования земельных участков в зонах с особыми условиями использования территорий действуют в установленных зонах с особыми условиями использования территорий, сведения о которых внесены в Единый государственный реестр недвижимости.

1.17. Отображение на картах Генерального плана планируемых для размещения объектов федерального значения, объектов регионального значения, объектов местного значения муниципального района Ставропольский не определяет их местоположение, а осуществляется в целях определения функциональных зон их размещения.

1.18. Отображение на картах Генерального плана существующих и планируемых объектов, не являющихся объектами федерального значения, объектами регионального значения, объектами местного значения, осуществляется в информационных целях.

1.19. Учет интересов Российской Федерации при осуществлении территориального планирования сельского поселения Нижнее Санчелеево муниципального района Ставропольский Самарской области:

- линии электропередачи, планируемые для размещения (реконструкции) - ВЛ 220 кВ ТЭЦ ВАЗа – Черемшанская (в целях повышение надежности электроснабжения потребителей; строительство мостового перехода через р. Волгу городского округа Тольятти и выходом на автомобильную дорогу М-5 Урал (IV этап) в муниципальном районе Ставропольский).

1.20. Учет интересов Самарской области при осуществлении территориального планирования сельского поселения Нижнее Санчелеево муниципального района Ставропольский Самарской области:

- обход г. Тольятти с мостовым переходом через р. Волгу в составе международного транспортного маршрута «Европа – Западный Китай» на территории сельского поселения Нижнее Санчелеево.

2. СВЕДЕНИЯ О ВИДАХ, НАЗНАЧЕНИИ И НАИМЕНОВАНИЯХ ПЛАНИРУЕМЫХ ДЛЯ РАЗМЕЩЕНИЯ ОБЪЕКТОВ МЕСТНОГО ЗНАЧЕНИЯ СЕЛЬСКОГО ПОСЕЛЕНИЯ НИЖНЕЕ САНЧЕЛЕЕВО МУНИЦИПАЛЬНОГО РАЙОНА СТАВРОПОЛЬСКИЙ САМАРСКОЙ ОБЛАСТИ, ИХ ОСНОВНЫЕ ХАРАКТЕРИСТИКИ И МЕСТОПОЛОЖЕНИЕ

2.1 Объекты местного значения в сфере физической культуры и массового спорта

№ п/п	Вид объекта*	Наименование и назначение объекта	Местоположение объекта	Вид работ, который планируется в целях размещения объекта	Срок, до которого планируется размещение объекта, г.	Основные характеристики объекта**	Функциональная зона (за исключением линейных объектов)	Характеристики зон с особыми условиями использования территорий
1.	Спортивные сооружения	Спортивные плоскостные сооружения *Обеспечение населения объектами физической культуры*	село Нижнее Санчелеево, ул. Советская	строительство	2035	Площадь земельного участка, га - 1,7, (пропускная способность – 38 чел./смену)** Подтип спортивного сооружения - плоскостное спорт. сооружение	Жилая зона	Установление зон с особыми условиями использования территорий в связи с размещением объекта не требуется
2.	Объект спорта, включающий раздельно нормируемые спортивные сооружения (объекты) (в т.ч. физкультурно-оздоровительный комплекс)	Физкультурно-оздоровительный комплекс *Организация проведения официальных физкультурно-оздоровительных и спортивных мероприятий*	село Нижнее Санчелеево, ул. Красноармейская	строительство	2035	Площадь объекта, га не - 500, со спортивным залом (площадь 72 кв.м), пропускная способность – 30 чел. зона обнаружения подготовки – 7 чел./смену(10 кв.м на чел.)**	Общественно-деловая зона	

2.2 Объекты местного значения в сфере культуры

№ п/п	Вид объекта*	Наименование и назначение объекта	Местоположение объекта	Вид работ, который планируется в целях размещения объекта	Срок, до которого планируется размещение объекта, г.	Основные характеристики объекта**	Функциональная зона (за исключением линейных объектов)	Характеристики зон с особыми условиями использования территорий (ЗОУ)
1.	Объект культурно-досугового (клубного) типа	Культурно-досуговый центр Создание условий для организации досуга и обеспечения услугами организаций культуры	поселок Новая Васильевка, площадка № 5	строительство	2035	200 мест, с размещением подростового клуба** Подтип объекта культурно-досугового (клубного) типа - клуб, в том числе клуб (в виде) культурно-досуговой комплекс сельского поселения	Общественно-деловая зона	Установление зон с особыми условиями использования территорий в связи с размещением объекта не требуется
2.	Объект культурно-досугового (клубного) типа	Сельский дом культуры Создание условий для организации досуга и обеспечения услугами организаций культуры	село Нижнее Санчелеево, ул. Красноармейская	реконструкция	2035	Увеличение вместимости до 225 мест** Подтип объекта культурно-досугового (клубного) типа - клуб, в том числе клуб (в виде) культурно-досуговой комплекс сельского поселения	Общественно-деловая зона	

2.3 Объекты местного значения в сфере обеспечения первичных мер пожарной безопасности в границах населенных пунктов поселения

№ п/п	Вид объекта*	Наименование и назначение объекта	Местоположение объекта	Вид работ, который планируется в целях размещения объекта	Срок, до которого планируется размещение объекта, г.	Основные характеристики объекта**	Функциональная зона (за исключением линейных объектов)	Характеристики зон с особыми условиями использования территорий (ЗОУ)
1.	Иные объекты единой государственной системы предупреждения и ликвидации чрезвычайных ситуаций	Пожарный пирс *Организация государственного мониторинга окружающей среды (экологического мониторинга) на территории муниципального образования, организация проведения мероприятий по охране окружающей среды муниципального образования*	село Нижнее Санчелеево, ул Советская, в южной части села	строительство	2035	съезд с твердым покрытием шириной 3,5 м, площадь пирса 12х12 м, площадь объекта, кв.м - 150	Зоны рекреационного назначения	Установление зон с особыми условиями использования территорий в связи с размещением объекта не требуется

2.4 Объекты местного значения в сфере организации ритуальных услуг и содержания мест захоронения

№ п/п	Вид объекта*	Наименование и назначение объекта	Местоположение объекта	Вид работ, который планируется в целях размещения объекта	Срок, до которого планируется размещение объекта, г.	Основные характеристики объекта**	Функциональная зона (за исключением линейных объектов)	Характеристики зон с особыми условиями использования территорий (ЗОУ)
1.	Кладбища	Кладбище *Организация ритуальных услуг и содержание мест захоронений*	Пос. Новая Васильевка- западная часть населенного пункта	реконструкция	2035	площадь объекта, га - 0,7 Тип кладбища - общественное Классификация кладбища в соответствии с санитарной классификацией - сельское кладбище	Зона специального назначения	Я соответствии с СанПиН 2.2.1/2.1.1.1200-03 ориентировочный размер санитарно-защитной зоны объекта - 50 м
2.	Кладбища	Кладбище *Организация ритуальных услуг и содержание мест захоронений*	Пос. Новая Васильевка, 63:32:1304006:241	строительство	2035	площадь объекта, га - 36,03 Тип кладбища – нерелигиозное Классификация кладбища в соответствии с санитарной классификацией - кладбища смешанного и традиционного захоронения площадью от 20 до 40 га	Зона специального назначения	Я соответствии с СанПиН 2.2.1/2.1.1.1200-03 ориентировочный размер санитарно-защитной зоны объекта - 500 м***

*** Согласно пункту 4.3 СанПиН 2.2.1/2.1.1.1200-03 для промышленных объектов и производств III, IV и V классов опасности размеры санитарно-защитных зон могут быть установлены, исходя из на основании решения санитарно-эпидемиологического государственного санитарного врача субъекта Российской Федерации или его заместителя. Наличие объекта, в отношении которого требуется установление санитарно-защитной зоны, не означает, что эта зона автоматически существует в ориентировочном размере.

2.5 Объекты местного значения в сфере водоснабжения

№ п/п	Вид объекта*	Наименование и назначение объекта	Местоположение объекта	Вид работ, который планируется в целях размещения объекта	Срок, до которого планируется размещение объекта, г.	Основные характеристики объекта**	Функциональная зона (за исключением линейных объектов)	Характеристики зон с особыми условиями использования территорий (ЗОУ)
1.	Водопроводы	Сеть водопровода Организация водоснабжения	село Нижнее Санчелеево, в том числе:					Я соответствии с СанПиН 2.1.4.1110-02 ширину санитарно-защитной полосы следует принимать по обе стороны от крайних линий водопровода: при отсутствии грунтовых вод - не менее 10 м при диаметре водоводов до 1000 мм и не менее 20 м при диаметре водоводов более 1000 мм; при наличии грунтовых вод - не менее 50 м вне зависимости от диаметра водоводов.
			площадка № 1	строительство	2035	Протяженность, км - 2,3	-	
			площадка № 3			Протяженность, км - 2,09	-	
			площадка № 4			Протяженность, км - 2,6	-	
			ул. Советская, ул. Бетанкина, ул. Чапаева, ул. Горького			Протяженность, км - 1,2	-	
			существующая застройка ул. Центральная			Протяженность, км - 1,7	-	
2.	Водопроводы	Сеть водопровода Организация водоснабжения	поселок Новая Васильевка, в том числе:					
			площадка № 5	строительство	2035	Протяженность, км - 2,69	-	
			площадка № 6			Протяженность, км - 1,04	-	
			существующая застройка			Протяженность, км - 1,02	-	

№ п/п	Вид объекта*	Наименование и назначение объекта	Местоположение объекта	Вид работ, который планируется в целях размещения объекта	Срок, до которого планируется размещение объекта, г.	Основные характеристики объекта**	Функциональная зона (за исключением линейных объектов)	Характеристики зон с особыми условиями использования территорий (ЗОУ)
3.	Водозабор	Водозабор Артезианская скважина Организация водоснабжения	поселок Новая Васильевка, площадка № 5	строительство	2035	Тип водозабора - подземный водозабор производительность не 250 куб.м/сут	Производственная зона, зона инженерной и транспортной инфраструктур	Я соответствии с СанПиН 2.1.4.1110-02 радиус 1-ого пояса ЗСО от 30 до 50 м в зависимости от защищенности подземных вод. Размеры 2-ого и 3-ого поясов ЗСО определяются на основании гидрогеологических расчетов.
3.1	Артезианская скважина							
4.	Резервуар	Резервуар Организация водоснабжения	поселок Новая Васильевка, площадка № 5	строительство	2035	емкость - 50 куб.м	Производственная зона, зона инженерной и транспортной инфраструктур	

1.18. Отображение на картах Генерального плана существующих и планируемых объектов, не являющихся объектами федерального значения, объектами регионального значения, объектами местного значения, осуществляется в информационных целях.

1.19. Учет интересов Российской Федерации при осуществлении территориального планирования сельского поселения Нижнее Санчелеево муниципального района Ставропольский Самарской области:

- линии электропередачи, планируемые для размещения (реконструкции) - ВЛ 220 кВ ТЭЦ ВАЗа – Черемшанская (в целях повышение надежности электроснабжения потребителей; строительство мостового перехода через р. Волгу городского округа Тольятти и выходом на автомобильную дорогу М-5 Урал (IV этап) в муниципальном районе Ставропольский).

1.20. Учет интересов Самарской области при осуществлении территориального планирования сельского поселения Нижнее Санчелеево муниципального района Ставропольский Самарской области:

- обход г. Тольятти с мостовым переходом через р. Волгу в составе международного транспортного маршрута «Европа – Западный Китай» на территории сельского поселения Нижнее Санчелеево.

2.6 Объекты местного значения в сфере газоснабжения

№ п/п	Вид объекта*	Наименование и назначение объекта	Местоположение объекта	Вид работ, который планируется в целях размещения объекта	Срок, до которого планируется размещение объекта, г.	Основные характеристики объекта**	Функциональная зона (за исключением линейных объектов)	Характеристики зон с особыми условиями использования территорий (ЗСО)
1	Газопровод распределительный высокого давления	Сети газопровода Организация газоснабжения	село Нижнее Санчелеево	строительство	2035	Протяженность, км - 13,44	-	В соответствии с Приказом охраны газораспределительных сетей, утвержденным Постановлением Правительства Российской Федерации от 20.11.2000 № 878, вдоль трас наружных газопроводов охранные зоны устанавливаются в виде территории, ограниченной условными линиями, проходящими на расстоянии 2 метров с каждой стороны газопровода; вдоль трасс подземных газопроводов из полиэтиленовых труб без использования футляра - в виде земельного участка для обозначения трассы газопровода - в виде территории, ограниченной условными линиями, проходящими на расстоянии 3 метров от газопровода со стороны провода и 2 метров - с противоположной стороны

№ п/п	Вид объекта*	Наименование и назначение объекта	Местоположение объекта	Вид работ, который планируется в целях размещения объекта	Срок, до которого планируется размещение объекта, г.	Основные характеристики объекта**	Функциональная зона (за исключением линейных объектов)	Характеристики зон с особыми условиями использования территорий (ЗСО)
3	Пункт редуцирования газа	Шкафной газорегуляторный пункт по ул. Советской, ул. Бульщакова в с. Нижнее Санчелеево Организация газоснабжения	с. Нижнее Санчелеево м.р. Ставропольский	Строительство	2035	1 шт., в режиме технического перевооружения или газификации	Жилая зона	В соответствии с Приказом охраны газораспределительных сетей, утвержденным Постановлением Правительства Российской Федерации от 20.11.2000 № 878, охранная зона устанавливается в виде территории, ограниченной условными линиями, проходящими на расстоянии 10 метров от границы объекта
4	Пункт редуцирования газа	Шкафной газорегуляторный пункт по ул. Заречная, Восточная, Кудашева, Молодежная в с. Нижнее Санчелеево Организация газоснабжения	с. Нижнее Санчелеево м.р. Ставропольский	Строительство	2035	3 шт., в режиме технического перевооружения или газификации, технологического присоединения к газораспределительной сети	Жилая зона	

2.7 Объекты местного значения в сфере электроснабжения

№ п/п	Вид объекта*	Наименование и назначение объекта	Местоположение объекта	Вид работ, который планируется в целях размещения объекта	Срок, до которого планируется размещение объекта, г.	Основные характеристики объекта**	Функциональная зона (за исключением линейных объектов)	Характеристики зон с особыми условиями использования территорий (ЗСО)
1	Трансформаторная подстанция (ТП)	Комплектные трансформаторные подстанции Организация электроснабжения	село Нижнее Санчелеево, в том числе: площадка № 1 площадка № 2 площадка № 4	строительство	2035	- Кос-нафит 2 1х250 кВА Кос-нафит 2 2 1х100 кВА 1х100 кВА Кос-нафит 2 2 1х100 кВА 1х250 кВА	- Жилая зона	В соответствии с СанПиН 2.2.1/2.1.1.1200-03 размер санитарно-защитной зоны устанавливается в зависимости от типа (открытые, закрытые), мощности на основании расчетов физического воздействия на атмосферный воздух, а также результатов натурных измерений
2	Трансформаторная подстанция (ТП)	Комплектные трансформаторные подстанции Организация электроснабжения	поселок Новая Васильевка, в том числе: площадка № 5 площадка № 6	строительство	2035	Кос-нафит 2 1х100 кВА Кос-нафит 2 1х100 кВА	- Жилая зона	

2.8 Объекты местного значения в сфере транспортной инфраструктуры

№ п/п	Вид объекта*	Наименование и назначение объекта	Местоположение объекта	Вид работ, который планируется в целях размещения объекта	Срок, до которого планируется размещение объекта, г.	Основные характеристики объекта**	Функциональная зона (за исключением линейных объектов)	Характеристики зон с особыми условиями использования территорий (ЗСО)
1	Автомобильные дороги местного значения	Улицы и автомобильные дороги местного значения *Организация транспортной инфраструктуры в отношении автомобильных дорог местного значения*	село Нижнее Санчелеево	строительство	2035	Протяженность, км 5,33, улицы в жилой застройке Вид покрытия (проектный) - Усовершенствованный	-	Установление зон с особыми условиями использования территорий в связи с размещением объекта не требуется
2	Автомобильные дороги местного значения	Улицы и автомобильные дороги местного значения *Организация транспортной инфраструктуры в отношении автомобильных дорог местного значения*	поселок Новая Васильевка	строительство	2035	Протяженность, км 2,86, улицы в жилой застройке Вид покрытия (проектный) - Усовершенствованный	-	

* В соответствии с приказом Минэкономразвития России от 09.01.2018 № 10 «Об утверждении Требований к описанию и отображению в документах территориального планирования объектов федерального значения, объектов регионального значения, объектов местного значения и о признании утратившим силу приказа Минэкономразвития России от 07.12.2016 № 793» (с последующими изменениями).
** Возможно изменение параметров на дальнейших этапах проектирования объекта.

3. ПАРАМЕТРЫ ФУНКЦИОНАЛЬНЫХ ЗОН, А ТАКЖЕ СВЕДЕНИЯ О ПЛАНИРУЕМЫХ ДЛЯ РАЗМЕЩЕНИЯ В НИХ ОБЪЕКТАХ РЕГИОНАЛЬНОГО ЗНАЧЕНИЯ, ОБЪЕКТАХ МЕСТНОГО ЗНАЧЕНИЯ МУНИЦИПАЛЬНОГО РАЙОНА СТАВРОПОЛЬСКИЙ, ОБЪЕКТАХ МЕСТНОГО ЗНАЧЕНИЯ СЕЛЬСКОГО ПОСЕЛЕНИЯ НИЖНЕЕ САНЧЕЛЕЕВО, ЗА ИСКЛЮЧЕНИЕМ ЛИНЕЙНЫХ ОБЪЕКТОВ

Наименование функциональных зон		Параметры функциональной зоны			
		Тип застройки	Площадь, га	Максимальная этажность застройки	Максимальный размер санитарно-защитной зоны расположенных или планируемых к расположению в зоне объектов (метров) (устанавливается только для зон сельскохозяйственного и производственного использования, зон специального назначения)
Жилые зоны		индивидуальная и блокированные жилые дома	481,9334	3	-
Сведения планируемых объектах федерального, регионального, местного значения	*Объекты местного значения муниципального района:*				*Строительство* - автономная мини-котельная в поселке Новая Васильевка, площадка № 5, 1 шт.; *Строительство* – автономная мини-котельная в селе Нижнее Санчелеево на ул. Бульщакова, 1 шт.; *Реконструкция* – общеобразовательное учреждение (начального общего, основного общего, среднего (полного) общего образования) на 142 места в селе Нижнее Санчелеево на ул. Бульщакова (с увеличением до 250 мест); *Реконструкция* – общеобразовательное учреждение (начального общего, основного общего, среднего (полного) общего образования) с увеличением на 650 мест в селе Нижнее Санчелеево на ул. Бульщакова; *Реконструкция* – дошкольное образовательное учреждение в с. Нижнее Санчелеево на ул. Советская (с увеличением до 140 мест); *Строительство* – дошкольное образовательное учреждение в пос. Новая Васильевка на площадке № 5 (строительство, 15 мест);
	Объекты местного значения сельского поселения:				*Строительство* – футбольное поле в селе Нижнее Санчелеево, ул. Советская; *Строительство* - комплектные трансформаторные подстанции в с. Нижнее Санчелеево, площадка № 1, 1 шт.; *Строительство* - комплектные трансформаторные подстанции в с. Нижнее Санчелеево, площадка № 3, 2 шт.;

Наименование функциональных зон		Параметры функциональной зоны			
		Тип застройки	Площадь, га	Максимальная этажность застройки	Максимальный размер санитарно-защитной зоны расположенных или планируемых к расположению в зоне объектов (метров) (устанавливается только для зон сельскохозяйственного и производственного использования, зон специального назначения)
					Строительство - комплектные трансформаторные подстанции в с. Нижнее Санчелеево, площадка № 4, 2 шт.; *Строительство* - комплектные трансформаторные подстанции в пос. Новая Васильевка, площадка № 5, 1 шт.; *Строительство* - комплектные трансформаторные подстанции в пос. Новая Васильевка, площадка № 6, 1 шт.; *Строительство* - шкафной газорегуляторный пункт по ул. Советской, ул. Бульщакова в с. Нижнее Санчелеево, 1 шт.; *Строительство* – шкафной газорегуляторный пункт по ул. Заречная, Восточная, Кудашева, Молодежная в с. Нижнее Санчелеево, 2 шт.
Общественно-деловые зоны		6,5342	4		
Сведения планируемых объектах федерального, регионального, местного значения	*Объекты регионального значения:*				*Строительство* – здание поликлинического учреждения на 36 посещений в смену, 5 коек стационара дневного пребывания в селе Нижнее Санчелеево на ул. Советская;
	Объекты местного значения муниципального района:				*Строительство* - автономная мини-котельная в селе Нижнее Санчелеево, ул. Советская, 1 шт.; *Строительство* - автономная мини-котельная в поселке Новая Васильевка, ул. Колхозная, 1 шт.;

Наименование функциональных зон		Параметры функциональной зоны			
		Тип застройки	Площадь, га	Максимальная этажность застройки	Максимальный размер санитарно-защитной зоны расположенных или планируемых к расположению в зоне объектов (метров) (устанавливается только для зон сельскохозяйственного и производственного использования, зон специального назначения)
	Объекты местного значения сельского поселения:				*Строительство* – культурно-досуговый центр в пос. Новая Васильевка, площадка № 5; *Реконструкция* – сельский дом культуры в с. Нижнее Санчелеево, ул. Красноармейская; *Строительство* – физкультурно-оздоровительный комплекс в с. Нижнее Санчелеево, ул. Советская; *Строительство* – спортивные плоскостные сооружения в с. Нижнее Санчелеево, ул. Советская;
Зоны рекреационного назначения		-	360,2642	-	-
Сведения планируемых объектах федерального, регионального, местного значения	*Объекты местного значения муниципального района:*				*Строительство* - автономная мини-котельная в с. Нижнее Санчелеево, севернее площадки № 3, 1 шт.;
	Объекты местного значения сельского поселения:				**объекты местного значения сельского поселения:** *Строительство* – пожарный пирс в с. Нижнее Санчелеево, ул Советская, в южной части села. *Строительство* - спортивные плоскостные сооружения в пос. Новая Васильевка, площадка № 5; *Строительство* - физкультурно-оздоровительный комплекс в с. Нижнее Санчелеево, площадка № 9
Зоны сельскохозяйственного использования*		-	11157,2708	2	300
Производственные зоны, зоны инженерной и транспортной инфраструктур		-	268,2834	2	-

Наименование функциональных зон		Параметры функциональной зоны			
		Тип застройки	Площадь, га	Максимальная этажность застройки	Максимальный размер санитарно-защитной зоны расположенных или планируемых к расположению в зоне объектов (метров) (устанавливается только для зон сельскохозяйственного и производственного использования, зон специального назначения)
Сведения планируемых объектах федерального, регионального, местного значения	*Объекты местного значения сельского поселения:*				*Строительство* – водозабор и арт. скважина в поселке Новая Васильевка, площадка № 5; *Строительство* – резервуар в поселке Новая Васильевка, площадка № 5;
Зоны специального назначения		-	51,124	-	500
Сведения планируемых объектах федерального, регионального, местного значения	*Объекты местного значения сельского поселения:*				*Реконструкция* – кладбище в пос. Новая Васильевка (расширение на 0,7 га) *Строительство* - кладбище аблаги пос. Новая Васильевка (ЗУ 63:32:1304006:241)

Примечание:
* сведения о планируемых объектах федерального значения, объектах регионального значения, объектах местного значения в указанных функциональных зонах не приведены в связи с отсутствием в документах территориального планирования Российской Федерации, Самарской области, Ставропольского района, а также настоящим проектом генплана планируемых объектов.

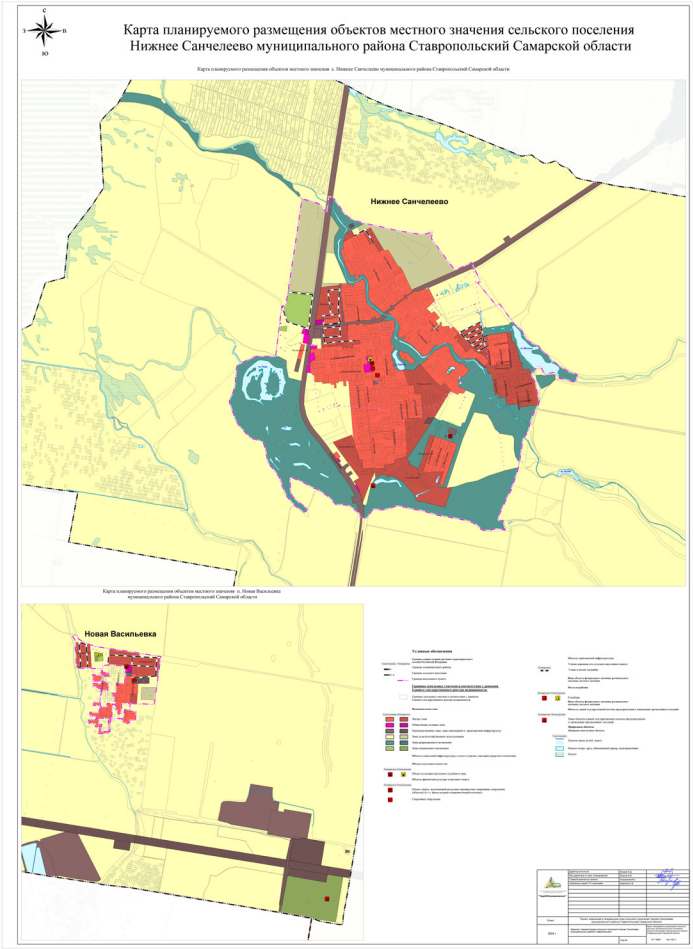

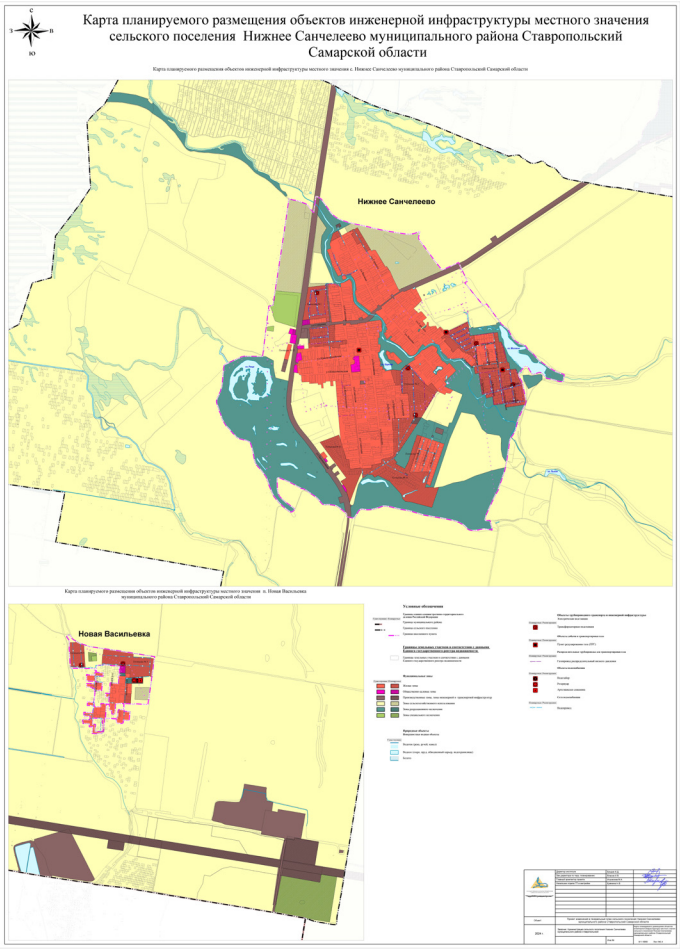

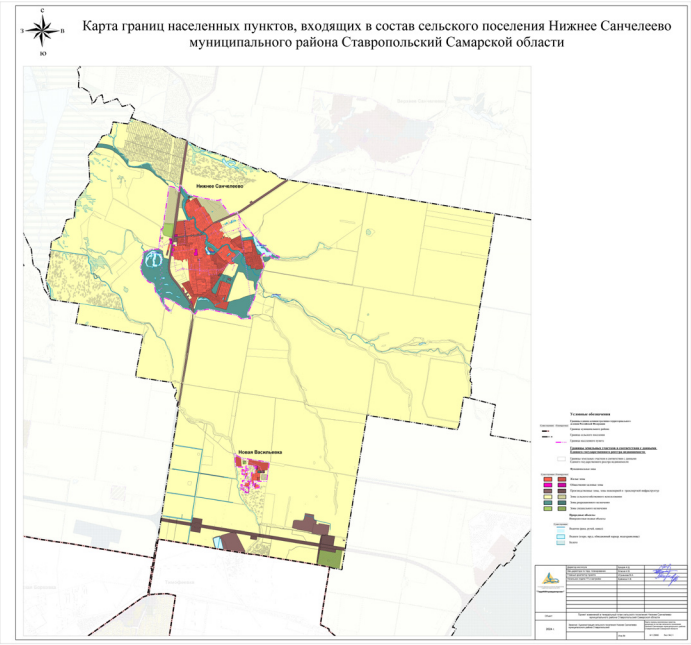

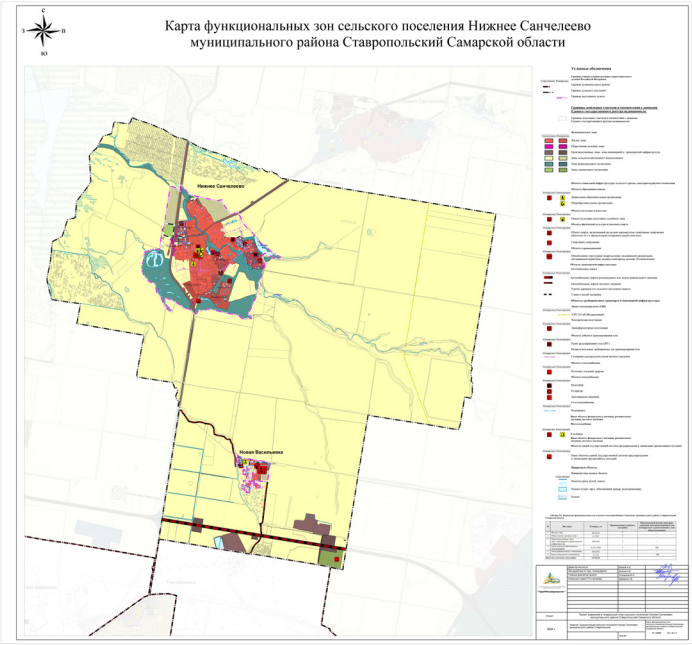

ОПИСАНИЕ МЕСТОПОЛОЖЕНИЯ ГРАНИЦ

границ населенного пункта - поселок Новая Васильевка сельского поселения Нижнее Санчелеево муниципального района Ставропольский Самарской области

(наименование объекта, местоположение границ которого описано (далее - объект))

Раздел 1

Сведения об объекте

№ п/п	Характеристики объекта	Описание характеристик
1	2	3
1	Местоположение объекта	445134, Самарская обл., Ставропольский р-н, Новая Васильевка п
2	Площадь объекта +/- величина погрешности определения площади (Р+/- Дельта Р)	596027 кв.м ± 155 кв.м
3	Иные характеристики объекта	

Раздел 3

Сведения о местоположении измененных (уточненных) границ объекта

1. Система координат МСК-63

2. Сведения о характерных точках границ объекта

Обозначение характерных точек границ	Существующие координаты, м		Измененные (уточненные) координаты, м		Метод определения координат характерной точки	Средняя квадратическая погрешность положения характерной точки (Mt), м	Описание обозначения точки на местности (при наличии)
	X	Y	X	Y			
1	2	3	4	5	6	7	8
Граница1(1)	–	–	–	–		–	–
1	434213.50	1327330.45	434213.50	1327330.45	Картометрический метод	0.10	–
2	434219.13	1327339.38	434219.13	1327339.38	Картометрический метод	0.10	–
3	434221.40	1327346.21	434221.40	1327346.21	Картометрический метод	0.10	–
4	434223.21	1327351.68	434223.21	1327351.68	Картометрический метод	0.10	–
5	434224.12	1327354.41	434224.12	1327354.41	Картометрический метод	0.10	–
6	434224.30	1327358.28	434224.30	1327358.28	Картометрический метод	0.10	–
7	434223.62	1327361.94	434223.62	1327361.94	Картометрический метод	0.10	–
8	434222.42	1327363.62	434222.42	1327363.62	Картометрический метод	0.10	–
9	434221.00	1327365.65	434221.00	1327365.65	Картометрический метод	0.10	–
10	434205.70	1327373.45	434205.70	1327373.45	Картометрический метод	0.10	–
11	434197.20	1327377.55	434197.20	1327377.55	Картометрический метод	0.10	–
12	434180.45	1327387.95	434180.45	1327387.95	Картометрический метод	0.10	–
13	434172.55	1327394.75	434172.55	1327394.75	Картометрический метод	0.10	–
14	434163.80	1327406.05	434163.80	1327406.05	Картометрический метод	0.10	–
15	434158.30	1327413.60	434158.30	1327413.60	Картометрический метод	0.10	–
16	434156.25	1327419.31	434156.25	1327419.31	Картометрический метод	0.10	–
17	434123.50	1327475.30	434123.50	1327475.30	Картометрический метод	0.10	–
18	434118.07	1327490.57	434118.07	1327490.57	Картометрический метод	0.10	–
19	434114.26	1327501.29	434114.26	1327501.29	Картометрический метод	0.10	–
20	434112.01	1327507.64	434112.01	1327507.64	Картометрический метод	0.10	–
21	434082.38	1327591.06	434082.38	1327591.06	Картометрический метод	0.10	–
22	434075.30	1327610.95	434075.30	1327610.95	Картометрический метод	0.10	–
23	434023.25	1327972.15	434023.25	1327972.15	Картометрический метод	0.10	–
24	434014.75	1328023.45	434014.75	1328023.45	Картометрический метод	0.10	–
25	433992.44	1328161.69	433992.44	1328161.69	Картометрический метод	0.10	–
26	433973.30	1328275.89	433973.30	1328275.89	Картометрический метод	0.10	–
27	433951.50	1328410.30	433951.50	1328410.30	Картометрический метод	0.10	–
28	433945.30	1328447.65	433945.30	1328447.65	Картометрический метод	0.10	–
29	433433.30	1328376.20	433922.46	1328444.46	Картометрический метод	0.10	–
30	433428.65	1328375.55	433433.30	1328376.20	Картометрический метод	0.10	–
31	433427.65	1328375.45	433428.65	1328375.55	Картометрический метод	0.10	–
32	433333.95	1328359.80	433427.65	1328375.45	Картометрический метод	0.10	–
33	433343.75	1328183.95	433333.95	1328359.80	Картометрический метод	0.10	–
34	433335.70	1328185.50	433343.75	1328183.95	Картометрический метод	0.10	–
35	433337.80	1328173.20	433335.70	1328185.50	Картометрический метод	0.10	–
36	433341.20	1328144.10	433337.80	1328173.20	Картометрический метод	0.10	–
37	433345.90	1328069.70	433341.20	1328144.10	Картометрический метод	0.10	–
38	433340.70	1328060.60	433345.90	1328069.70	Картометрический метод	0.10	–
39	433301.50	1328057.80	433340.70	1328060.60	Картометрический метод	0.10	–
40	433267.55	1328055.18	433301.50	1328057.80	Картометрический метод	0.10	–
41	433246.63	1328053.92	433267.55	1328055.18	Картометрический метод	0.10	–
42	433242.64	1328135.61	433246.63	1328053.92	Картометрический метод	0.10	–
43	433218.10	1328131.11	433242.64	1328135.61	Картометрический метод	0.10	–
44	433216.40	1328128.70	433218.10	1328131.11	Картометрический метод	0.10	–
45	433143.90	1328122.40	433216.40	1328128.70	Картометрический метод	0.10	–
46	433136.80	1328119.80	433143.90	1328122.40	Картометрический метод	0.10	–
47	433129.33	1328119.57	433136.80	1328119.80	Картометрический метод	0.10	–
48	433133.30	1328047.10	433129.33	1328119.57	Картометрический метод	0.10	–
49	433102.20	1328045.00	433133.30	1328047.10	Картометрический метод	0.10	–
50	433093.70	1328029.80	433102.20	1328045.00	Картометрический метод	0.10	–
51	433093.50	1328023.90	433093.70	1328029.80	Картометрический метод	0.10	–
52	433090.50	1328023.80	433093.50	1328023.90	Картометрический метод	0.10	–
53	433096.30	1327964.10	433090.50	1328023.80	Картометрический метод	0.10	–
54	433111.20	1327956.40	433096.30	1327964.10	Картометрический метод	0.10	–
55	433147.00	1327958.20	433111.20	1327956.40	Картометрический метод	0.10	–
56	433155.20	1327848.20	433147.00	1327958.20	Картометрический метод	0.10	–
57	433157.33	1327813.37	433155.20	1327848.20	Картометрический метод	0.10	–
58	433153.38	1327806.86	433157.33	1327813.37	Картометрический метод	0.10	–
59	432989.77	1327793.85	433153.38	1327806.86	Картометрический метод	0.10	–
60	432985.76	1327789.19	432989.77	1327793.85	Картометрический метод	0.10	–
61	432986.88	1327776.86	432985.76	1327789.19	Картометрический метод	0.10	–
62	432988.60	1327775.15	432986.88	1327776.86	Картометрический метод	0.10	–
63	433013.07	1327775.83	432988.60	1327775.15	Картометрический метод	0.10	–
64	433040.85	1327776.97	433013.07	1327775.83	Картометрический метод	0.10	–
65	433069.04	1327779.01	433040.85	1327776.97	Картометрический метод	0.10	–
66	433102.08	1327781.40	433069.04	1327779.01	Картометрический метод	0.10	–
67	433102.97	1327775.20	433102.08	1327781.40	Картометрический метод	0.10	–
68	433124.83	1327775.34	433102.97	1327775.20	Картометрический метод	0.10	–
69	433124.64	1327781.33	433124.83	1327775.34	Картометрический метод	0.10	–
70	433154.60	1327782.95	433124.64	1327781.33	Картометрический метод	0.10	–
71	433155.60	1327769.15	433154.60	1327782.95	Картометрический метод	0.10	–
72	433157.27	1327714.68	433155.60	1327769.15	Картометрический метод	0.10	–
73	433159.12	1327693.62	433157.27	1327714.68	Картометрический метод	0.10	–
74	433162.50	1327657.20	433159.12	1327693.62	Картометрический метод	0.10	–
75	433140.40	1327655.40	433162.50	1327657.20	Картометрический метод	0.10	–
76	433103.10	1327653.10	433140.40	1327655.40	Картометрический метод	0.10	–
77	433081.42	1327652.46	433103.10	1327653.10	Картометрический метод	0.10	–
78	433080.95	1327663.20	433081.42	1327652.46	Картометрический метод	0.10	–
79	433080.34	1327677.25	433080.95	1327663.20	Картометрический метод	0.10	–
80	433082.58	1327677.78	433080.34	1327677.25	Картометрический метод	0.10	–
81	433081.83	1327685.13	433082.58	1327677.78	Картометрический метод	0.10	–
82	433081.23	1327689.30	433081.83	1327685.13	Картометрический метод	0.10	–
83	433081.25	1327689.89	433081.23	1327689.30	Картометрический метод	0.10	–
84	433076.29	1327689.56	433081.25	1327689.89	Картометрический метод	0.10	–
85	433071.33	1327689.23	433076.29	1327689.56	Картометрический метод	0.10	–
86	433065.08	1327688.54	433071.33	1327689.23	Картометрический метод	0.10	–
87	433040.85	1327686.88	433065.08	1327688.54	Картометрический метод	0.10	–
88	433033.93	1327686.18	433040.85	1327686.88	Картометрический метод	0.10	–
89	433006.32	1327684.64	433033.93	1327686.18	Картометрический метод	0.10	–
90	433001.39	1327684.22	433006.32	1327684.64	Картометрический метод	0.10	–
91	432991.60	1327684.00	433001.39	1327684.22	Картометрический метод	0.10	–
92	432990.70	1327705.90	432991.60	1327684.00	Картометрический метод	0.10	–
93	432990.66	1327707.11	432990.70	1327705.90	Картометрический метод	0.10	–
94	432990.27	1327715.56	432990.66	1327707.11	Картометрический метод	0.10	–
95	432989.60	1327730.51	432990.27	1327715.56	Картометрический метод	0.10	–
96	432989.26	1327740.22	432989.60	1327730.51	Картометрический метод	0.10	–
97	432988.90	1327750.30	432989.26	1327740.22	Картометрический метод	0.10	–
98	432987.40	1327774.90	432988.90	1327750.30	Картометрический метод	0.10	–
99	432963.21	1327773.60	432987.40	1327774.90	Картометрический метод	0.10	–
100	432964.28	1327728.83	432963.21	1327773.60	Картометрический метод	0.10	–
101	432964.28	1327728.63	432964.36	1327725.15	Картометрический метод	0.10	–
102	432964.37	1327725.15	432960.24	1327724.99	Картометрический метод	0.10	–
103	432960.24	1327724.99	432961.52	1327695.79	Картометрический метод	0.10	–
104	432961.52	1327695.79	432963.73	1327671.87	Картометрический метод	0.10	–
105	432963.73	1327671.87	432967.21	1327643.09	Картометрический метод	0.10	–
106	432967.21	1327643.09	433049.72	1327652.68	Картометрический метод	0.10	–
107	433049.72	1327652.68	433049.98	1327627.73	Картометрический метод	0.10	–
108	433049.98	1327627.73	433048.64	1327622.38	Картометрический метод	0.10	–
109	433048.64	1327622.38	433050.24	1327608.67	Картометрический метод	0.10	–
110	433050.24	1327608.67	433056.80	1327609.00	Картометрический метод	0.10	–
111	433056.80	1327609.00	433076.87	1327610.01	Картометрический метод	0.10	–
112	433076.87	1327610.01	433086.39	1327610.50	Картометрический метод	0.10	–
113	433086.39	1327610.50	433087.66	1327596.81	Картометрический метод	0.10	–
114	433087.66	1327596.81	433088.55	1327581.58	Картометрический метод	0.10	–
115	433088.55	1327581.58	433089.17	1327566.11	Картометрический метод	0.10	–
116	433089.17	1327566.11	433089.74	1327551.78	Картометрический метод	0.10	–
117	433089.74	1327551.78	433090.44	1327536.54	Картометрический метод	0.10	–
118	433090.44	1327536.54	433091.00	1327528.89	Картометрический метод	0.10	–
119	433091.00	1327528.89	433119.36	1327530.26	Картометрический метод	0.10	–
120	433119.36	1327530.26	433119.88	1327523.36	Картометрический метод	0.10	–
121	433119.88	1327523.36	433146.32	1327523.91	Картометрический метод	0.10	–
122	433146.32	1327523.91	433143.04	1327572.79	Картометрический метод	0.10	–
123	433143.04	1327572.79	433141.19	1327594.29	Картометрический метод	0.10	–
124	433141.19	1327594.29	433139.86	1327616.08	Картометрический метод	0.10	–
125	433139.86	1327616.08	433154.10	1327618.07	Картометрический метод	0.10	–
126	433154.10	1327618.07	433170.30	1327620.50	Картометрический метод	0.10	–
127	433170.30	1327620.50	433174.10	1327621.10	Картометрический метод	0.10	–
128	433174.10	1327621.10	433178.80	1327621.80	Картометрический метод	0.10	–
129	433178.80	1327621.80	433180.60	1327614.80	Картометрический метод	0.10	–
130	433180.60	1327614.80	433181.60	1327567.30	Картометрический метод	0.10	–
131	433181.60	1327567.30	433183.20	1327565.50	Картометрический метод	0.10	–
132	433183.20	1327565.50	433183.50	1327548.70	Картометрический метод	0.10	–
133	433183.50	1327548.70	433183.60	1327541.70	Картометрический метод	0.10	–
134	433183.60	1327541.70	433206.60	1327542.00	Картометрический метод	0.10	–
135	433206.60	1327542.00	433210.10	1327539.20	Картометрический метод	0.10	–
136	433210.10	1327539.20	433213.30	1327539.20	Картометрический метод	0.10	–
137	433213.30	1327539.20	433236.30	1327540.20	Картометрический метод	0.10	–
138	433236.30	1327540.20	433235.70	1327551.80	Картометрический метод	0.10	–
139	433235.70	1327551.80	433234.80	1327567.40	Картометрический метод	0.10	–
140	433234.80	1327567.40	433233.80	1327583.20	Картометрический метод	0.10	–
141	433233.80	1327583.20	433233.10	1327599.50	Картометрический метод	0.10	–
142	433233.10	1327599.50	433232.40	1327614.90	Картометрический метод	0.10	–
143	433232.40	1327614.90	433231.50	1327631.30	Картометрический метод	0.10	–
144	433231.50	1327631.30	433230.20	1327655.00	Картометрический метод	0.10	–
145	433230.20	1327655.00	433257.60	1327656.20	Картометрический метод	0.10	–
146	433257.60	1327656.20	433262.80	1327658.30	Картометрический метод	0.10	–
147	433262.80	1327658.30	433268.60	1327658.60	Картометрический метод	0.10	–
148	433268.60	1327658.60	433268.30	1327663.70	Картометрический метод	0.10	–
149	433268.30	1327663.70	433309.40	1327665.90	Картометрический метод	0.10	–
150	433309.40	1327665.90	433313.60	1327665.30	Картометрический метод	0.10	–
151	433313.60	1327665.30	433315.00	1327639.60	Картометрический метод	0.10	–
152	433315.00	1327639.60	433322.60	1327635.30	Картометрический метод	0.10	–
153	433322.60	1327635.30	433319.60	1327631.90	Картометрический метод	0.10	–
154	433319.60	1327631.90	433321.60	1327591.90	Картометрический метод	0.10	–
155	433321.60	1327591.90	433322.60	1327582.50	Картометрический метод	0.10	–
156	433322.60	1327582.50	433348.20	1327585.10	Картометрический метод	0.10	–
157	433348.20	1327585.10	433372.00	1327587.70	Картометрический метод	0.10	–
158	433372.00	1327587.70	433360.70	1327666.40	Картометрический метод	0.10	–
159	433360.70	1327666.40	433365.10	1327666.70	Картометрический метод	0.10	–
160	433365.10	1327666.70	433392.16	1327669.31	Картометрический метод	0.10	–
161	433392.16	1327669.31	433417.05	1327671.92	Картометрический метод	0.10	–
162	433417.05	1327671.92	433421.80	1327673.20	Картометрический метод	0.10	–
163	433421.80	1327673.20	433469.40	1327675.90	Картометрический метод	0.10	–
164	433469.40	1327675.90	433476.40	1327675.60	Картометрический метод	0.10	–
165	433476.40	1327675.60	433498.52	1327676.69	Картометрический метод	0.10	–
166	433498.52	1327676.69	433518.82	1327678.45	Картометрический метод	0.10	–
167	433518.82	1327678.45	433522.60	1327679.60	Картометрический метод	0.10	–
168	433522.60	1327679.60	433540.00	1327678.20	Картометрический метод	0.10	–
169	433540.00	1327678.20	433540.39	1327670.73	Картометрический метод	0.10	–
170	433540.39	1327670.73	433540.48	1327669.75	Картометрический метод	0.10	–
171	433540.48	1327669.75	433541.87	1327646.00	Картометрический метод	0.10	–
172	433541.87	1327646.00	433556.24	1327646.71	Картометрический метод	0.10	–
173	433556.24	1327646.71	433557.17	1327636.94	Картометрический метод	0.10	–
174	433557.17	1327636.94	433559.25	1327574.13	Картометрический метод	0.10	–
175	433559.25	1327574.13	433579.00	1327573.88	Картометрический метод	0.10	–
176	433579.00	1327573.88	433598.40	1327573.90	Картометрический метод	0.10	–
177	433598.40	1327573.90	433604.20	1327581.60	Картометрический метод	0.10	–
178	433604.20	1327581.60	433603.80	1327613.80	Картометрический метод	0.10	–
179	433603.80	1327613.80	433602.88	1327627.79	Картометрический метод	0.10	–
180	433602.88	1327627.79	433602.61	1327653.69	Картометрический метод	0.10	–
181	433602.61	1327653.69	433601.07	1327674.53	Картометрический метод	0.10	–
182	433601.07	1327674.53	433605.40	1327676.60	Картометрический метод	0.10	–
183	433605.40	1327676.60	433628.40	1327677.80	Картометрический метод	0.10	–
184	433628.40	1327677.80	433628.70	1327674.50	Картометрический метод	0.10	–
185	433628.70	1327674.50	433629.30	1327668.50	Картометрический метод	0.10	–
186	433629.30	1327668.50	433631.60	1327653.70	Картометрический метод	0.10	–
187	433631.60	1327653.70	433634.00	1327633.60	Картометрический метод	0.10	–
188	433634.00	1327633.60	433631.30	1327630.30	Картометрический метод	0.10	–
189	433631.30	1327630.30	433632.90	1327608.20	Картометрический метод	0.10	–
190	433632.90	1327608.20	433634.70	1327588.40	Картометрический метод	0.10	–
191	433634.70	1327588.40	433635.90	1327571.70	Картометрический метод	0.10	–
192	433635.90	1327571.70	433660.30	1327573.10	Картометрический метод	0.10	–
193	433660.30	1327573.10	433713.80	1327574.20	Картометрический метод	0.10	–
194	433713.80	1327574.20	433718.40	1327574.30	Картометрический метод	0.10	–
195	433718.40	1327574.30	433717.90	1327589.10	Картометрический метод	0.10	–

196	433717.90	1327589.10	433713.50	1327589.00	Картометрический метод	0.10	–
197	433713.50	1327589.00	433710.30	1327682.50	Картометрический метод	0.10	–
198	433710.30	1327682.50	433717.50	1327680.30	Картометрический метод	0.10	–
199	433717.50	1327680.30	433741.25	1327681.33	Картометрический метод	0.10	–
200	433741.25	1327681.33	433745.30	1327681.50	Картометрический метод	0.10	–
201	433745.30	1327681.50	433745.00	1327691.20	Картометрический метод	0.10	–
202	433745.00	1327691.20	433762.60	1327691.70	Картометрический метод	0.10	–
203	433762.60	1327691.70	433762.70	1327690.70	Картометрический метод	0.10	–
204	433762.70	1327690.70	433769.60	1327687.20	Картометрический метод	0.10	–
205	433769.60	1327687.20	433769.80	1327682.20	Картометрический метод	0.10	–
206	433769.80	1327682.20	433785.66	1327682.77	Картометрический метод	0.10	–
207	433785.66	1327682.77	433792.20	1327683.01	Картометрический метод	0.10	–
208	433792.20	1327683.01	433799.25	1327374.66	Картометрический метод	0.10	–
209	433799.25	1327374.66	433802.89	1327372.21	Картометрический метод	0.10	–
210	433802.89	1327372.21	433804.06	1327371.42	Картометрический метод	0.10	–
211	433804.06	1327371.42	433808.30	1327368.85	Картометрический метод	0.10	–
212	433808.30	1327368.85	433812.45	1327367.60	Картометрический метод	0.10	–
213	433812.45	1327367.60	433818.15	1327366.96	Картометрический метод	0.10	–
214	433818.15	1327366.96	433820.53	1327366.78	Картометрический метод	0.10	–
215	433896.35	1327361.71	433896.35	1327361.71	Картометрический метод	0.10	–
216	434052.30	1327351.75	433914.01	1327360.53	Картометрический метод	0.10	–
217	434091.90	1327353.10	434052.30	1327351.75	Картометрический метод	0.10	–
218	434127.95	1327354.10	434091.90	1327353.10	Картометрический метод	0.10	–
219	434138.66	1327353.90	434127.95	1327354.10	Картометрический метод	0.10	–
220	434146.70	1327352.75	434138.66	1327353.90	Картометрический метод	0.10	–
221	434155.05	1327350.55	434146.70	1327352.75	Картометрический метод	0.10	–
222	434162.95	1327346.90	434155.05	1327350.55	Картометрический метод	0.10	–
223	434174.46	1327339.80	434162.95	1327346.90	Картометрический метод	0.10	–
224	434189.30	1327328.05	434174.46	1327339.80	Картометрический метод	0.10	–
225	434195.56	1327322.95	434189.30	1327328.05	Картометрический метод	0.10	–
226	434200.45	1327320.15	434195.56	1327322.95	Картометрический метод	0.10	–
227	434203.75	1327319.84	434200.45	1327320.15	Картометрический метод	0.10	–
228	434204.05	1327320.16	434203.75	1327319.84	Картометрический метод	0.10	–
229	–	–	434204.05	1327320.16	Картометрический метод	0.10	–

					ий метод		
297	433433.81	1327679.20	433360.30	1327673.12	Картометрический метод	0.10	–
298	433433.79	1327678.68	433392.30	1327676.00	Картометрический метод	0.10	–
299	433467.37	1327681.44	433433.81	1327679.20	Картометрический метод	0.10	–
300	433477.74	1327682.18	433433.79	1327678.68	Картометрический метод	0.10	–
301	433481.53	1327682.91	433467.37	1327681.44	Картометрический метод	0.10	–
302	433502.11	1327684.09	433477.74	1327682.18	Картометрический метод	0.10	–
303	433514.67	1327685.60	433481.54	1327682.91	Картометрический метод	0.10	–
304	433512.35	1327733.80	433502.11	1327684.09	Картометрический метод	0.10	–
305	433516.20	1327734.00	433514.67	1327685.60	Картометрический метод	0.10	–
306	433514.56	1327767.77	433512.35	1327733.80	Картометрический метод	0.10	–
307	433618.23	1327781.00	433516.20	1327734.00	Картометрический метод	0.10	–
308	433624.99	1327690.61	433514.56	1327767.77	Картометрический метод	0.10	–
309	433660.90	1327692.59	433618.23	1327781.00	Картометрический метод	0.10	–
310	433697.75	1327696.59	433624.99	1327690.61	Картометрический метод	0.10	–
311	433695.98	1327787.22	433660.90	1327692.59	Картометрический метод	0.10	–
312	433704.80	1327787.90	433697.75	1327696.59	Картометрический метод	0.10	–
313	433704.83	1327787.90	433695.98	1327787.22	Картометрический метод	0.10	–
314	433704.83	1327787.91	433704.83	1327787.91	Картометрический метод	0.10	–
315	433723.49	1327789.16	433723.49	1327789.16	Картометрический метод	0.10	–
316	433740.39	1327790.30	433740.39	1327790.30	Картометрический метод	0.10	–
317	433740.40	1327790.30	433741.62	1327771.65	Картометрический метод	0.10	–
318	433741.62	1327771.65	433741.76	1327770.22	Картометрический метод	0.10	–
319	433741.76	1327770.22	433742.59	1327761.04	Картометрический метод	0.10	–
320	433742.59	1327761.04	433743.43	1327748.05	Картометрический метод	0.10	–
321	433743.43	1327748.05	433744.67	1327725.67	Картометрический метод	0.10	–
322	433744.67	1327725.67	433746.35	1327700.09	Картометрический метод	0.10	–
323	433746.35	1327700.09	433778.77	1327702.39	Картометрический метод	0.10	–
589	433778.77	1327702.39	–	–	Картометрический метод	0.10	–
230	433835.38	1327705.91	433835.38	1327705.91	Картометрический метод	0.10	–
–	–	–	–	–	–	–	–
324	433336.40	1327828.70	433336.40	1327828.70	Картометрический метод	0.10	–
325	433334.60	1327866.20	433334.60	1327866.20	Картометрический метод	0.10	–
326	433330.00	1327865.90	433330.00	1327865.90	Картометрический метод	0.10	–
327	433323.30	1327865.60	433323.30	1327865.60	Картометрический метод	0.10	–

					ий метод		
395	433446.89	1328313.51	433446.89	1328313.51	Картометрический метод	0.10	–
396	433446.82	1328313.32	433446.82	1328313.32	Картометрический метод	0.10	–
393	433451.05	1328311.43	433451.05	1328311.43	Картометрический метод	0.10	–
–	–	–	–	–	–	–	–
397	434030.36	1327617.61	434030.36	1327617.61	Картометрический метод	0.10	–
398	434028.52	1327621.76	434028.52	1327621.76	Картометрический метод	0.10	–
399	434028.34	1327621.68	434028.34	1327621.68	Картометрический метод	0.10	–
400	434030.18	1327617.53	434030.18	1327617.53	Картометрический метод	0.10	–
397	434030.36	1327617.61	434030.36	1327617.61	Картометрический метод	0.10	–
–	–	–	–	–	–	–	–
401	433718.90	1328012.56	433718.90	1328012.56	Картометрический метод	0.10	–
402	433718.85	1328012.76	433718.85	1328012.76	Картометрический метод	0.10	–
403	433714.75	1328011.93	433714.75	1328011.93	Картометрический метод	0.10	–
404	433714.81	1328011.73	433714.81	1328011.73	Картометрический метод	0.10	–
401	433718.90	1328012.56	433718.90	1328012.56	Картометрический метод	0.10	–
–	–	–	–	–	–	–	–
405	434041.58	1327581.40	434041.58	1327581.40	Картометрический метод	0.10	–
406	434043.39	1327583.65	434043.39	1327583.65	Картометрический метод	0.10	–
407	434043.23	1327583.77	434043.23	1327583.77	Картометрический метод	0.10	–
408	434041.42	1327581.52	434041.42	1327581.52	Картометрический метод	0.10	–
405	434041.58	1327581.40	434041.58	1327581.40	Картометрический метод	0.10	–
–	–	–	–	–	–	–	–
409	433852.27	1328042.13	433852.27	1328042.13	Картометрический метод	0.10	–
410	433852.21	1328042.31	433852.21	1328042.31	Картометрический метод	0.10	–
411	433849.26	1328041.48	433849.26	1328041.48	Картометрический метод	0.10	–
412	433849.31	1328041.31	433849.31	1328041.31	Картометрический метод	0.10	–
409	433852.27	1328042.13	433852.27	1328042.13	Картометрический метод	0.10	–
–	–	–	–	–	–	–	–
413	433812.92	1328136.49	433812.92	1328136.49	Картометрический метод	0.10	–
414	433812.78	1328136.63	433812.78	1328136.63	Картометрический метод	0.10	–
415	433810.79	1328134.66	433810.79	1328134.66	Картометрический метод	0.10	–
416	433810.93	1328134.52	433810.93	1328134.52	Картометрический метод	0.10	–
413	433812.92	1328136.49	433812.92	1328136.49	Картометрический метод	0.10	–
–	–	–	–	–	–	–	–
417	433870.06	1327999.64	433870.06	1327999.64	Картометрический метод	0.10	–
418	433870.06	1327999.84	433870.06	1327999.84	Картометрический метод	0.10	–
419	433869.86	1327999.84	433869.86	1327999.84	Картометрический метод	0.10	–

1	434213.50	1327330.45	434213.50	1327330.45	Картометрический метод	0.10	–
–	–	–	–	–	–	–	–
230	433835.38	1327705.91	433835.38	1327705.91	Картометрический метод	0.10	–
231	433835.04	1327734.86	433835.04	1327734.86	Картометрический метод	0.10	–
232	433836.65	1327750.75	433836.65	1327750.75	Картометрический метод	0.10	–
233	433836.90	1327753.62	433836.90	1327753.62	Картометрический метод	0.10	–
234	433837.53	1327760.71	433837.53	1327760.71	Картометрический метод	0.10	–
235	433839.51	1327778.75	433839.51	1327778.75	Картометрический метод	0.10	–
236	433840.54	1327795.82	433840.54	1327795.82	Картометрический метод	0.10	–
237	433840.99	1327802.87	433840.99	1327802.87	Картометрический метод	0.10	–
238	433841.50	1327822.86	433841.50	1327822.86	Картометрический метод	0.10	–
239	433839.18	1327844.33	433841.41	1327823.74	Картометрический метод	0.10	–
240	433838.43	1327851.30	433838.75	1327847.59	Картометрический метод	0.10	–
241	433836.20	1327871.89	433838.43	1327851.30	Картометрический метод	0.10	–
242	433833.31	1327893.40	433836.20	1327871.89	Картометрический метод	0.10	–
243	433832.75	1327899.53	433833.31	1327893.40	Картометрический метод	0.10	–
244	433829.54	1327934.22	433832.75	1327899.53	Картометрический метод	0.10	–
245	433826.74	1327970.84	433829.55	1327934.22	Картометрический метод	0.10	–
246	433823.97	1327970.75	433828.13	1327952.76	Картометрический метод	0.10	–
247	433821.70	1327992.59	433826.74	1327970.84	Картометрический метод	0.10	–
248	433820.43	1327994.06	433823.97	1327970.75	Картометрический метод	0.10	–
249	433781.29	1327992.50	433821.70	1327992.59	Картометрический метод	0.10	–
250	433781.04	1327997.64	433820.43	1327994.06	Картометрический метод	0.10	–
251	433753.63	1327995.29	433781.29	1327992.50	Картометрический метод	0.10	–
252	433747.34	1327994.70	433781.04	1327997.64	Картометрический метод	0.10	–
253	433722.26	1327992.51	433753.63	1327995.29	Картометрический метод	0.10	–
254	433697.61	1327990.96	433747.34	1327994.70	Картометрический метод	0.10	–
255	433697.50	1327980.40	433722.26	1327992.51	Картометрический метод	0.10	–
256	433690.80	1327979.90	433697.61	1327990.96	Картометрический метод	0.10	–
257	433668.80	1327978.40	433697.50	1327980.40	Картометрический метод	0.10	–
258	433668.77	1327978.57	433690.80	1327979.90	Картометрический метод	0.10	–
259	433666.84	1327989.02	433668.80	1327978.40	Картометрический метод	0.10	–
260	433661.08	1327987.98	433668.77	1327978.57	Картометрический метод	0.10	–
261	433634.94	1327985.40	433666.84	1327989.02	Картометрический метод	0.10	–
262	433602.94	1327982.70	433661.08	1327987.98	Картометрический метод	0.10	–

328	433323.20	1327868.30	433323.20	1327868.30	Картометрический метод	0.10	–
329	433300.67	1327866.68	433300.67	1327866.68	Картометрический метод	0.10	–
330	433284.35	1327865.05	433284.35	1327865.05	Картометрический метод	0.10	–
331	433259.90	1327863.30	433259.90	1327863.30	Картометрический метод	0.10	–
332	433257.40	1327897.04	433257.40	1327897.03	Картометрический метод	0.10	–
333	433243.65	1327897.02	433243.65	1327897.02	Картометрический метод	0.10	–
334	433230.08	1327898.08	433230.08	1327898.08	Картометрический метод	0.10	–
335	433227.62	1327898.05	433227.62	1327898.05	Картометрический метод	0.10	–
336	433212.77	1327897.76	433212.77	1327897.76	Картометрический метод	0.10	–
337	433212.28	1327923.01	433212.28	1327923.01	Картометрический метод	0.10	–
338	433211.70	1327932.94	433211.70	1327932.94	Картометрический метод	0.10	–
339	433211.53	1327937.52	433211.53	1327937.52	Картометрический метод	0.10	–
340	433226.68	1327937.91	433226.68	1327937.91	Картометрический метод	0.10	–
341	433228.08	1327937.95	433228.08	1327937.95	Картометрический метод	0.10	–
342	433251.39	1327940.62	433251.39	1327940.62	Картометрический метод	0.10	–
343	433259.31	1327941.23	433259.31	1327941.23	Картометрический метод	0.10	–
344	433299.35	1327944.34	433299.35	1327944.34	Картометрический метод	0.10	–
345	433299.74	1327939.88	433299.74	1327939.88	Картометрический метод	0.10	–
346	433309.51	1327940.47	433309.51	1327940.47	Картометрический метод	0.10	–
347	433309.39	1327942.43	433309.39	1327942.43	Картометрический метод	0.10	–
348	433315.56	1327942.80	433315.56	1327942.80	Картометрический метод	0.10	–
349	433329.35	1327943.48	433329.35	1327943.48	Картометрический метод	0.10	–
350	433344.90	1327956.20	433344.90	1327956.20	Картометрический метод	0.10	–
351	433344.10	1327976.30	433344.10	1327976.30	Картометрический метод	0.10	–
352	433344.90	1327985.10	433344.90	1327985.10	Картометрический метод	0.10	–
353	433345.60	1328000.20	433345.60	1328000.20	Картометрический метод	0.10	–
354	433347.20	1328004.70	433347.20	1328004.70	Картометрический метод	0.10	–
355	433348.40	1328016.30	433348.40	1328016.30	Картометрический метод	0.10	–
356	433346.84	1328051.77	433346.84	1328051.77	Картометрический метод	0.10	–
357	433343.30	1328051.40	433343.30	1328051.40	Картометрический метод	0.10	–
358	433339.20	1328053.00	433339.20	1328053.00	Картометрический метод	0.10	–
359	433311.10	1328051.70	433311.10	1328051.70	Картометрический метод	0.10	–
360	433295.70	1328051.10	433295.70	1328051.10	Картометрический метод	0.10	–
361	433281.70	1328050.30	433281.70	1328050.30	Картометрический метод	0.10	–

					ий метод		
420	433869.86	1327999.64	433869.86	1327999.64	Картометрический метод	0.10	–
417	433870.06	1327999.64	433870.06	1327999.64	Картометрический метод	0.10	–
–	–	–	–	–	–	–	–
421	433492.77	1328291.17	433492.77	1328291.17	Картометрический метод	0.10	–
422	433492.77	1328291.37	433492.77	1328291.37	Картометрический метод	0.10	–
423	433492.57	1328291.37	433492.57	1328291.37	Картометрический метод	0.10	–
424	433492.57	1328291.17	433492.57	1328291.17	Картометрический метод	0.10	–
421	433492.77	1328291.17	433492.77	1328291.17	Картометрический метод	0.10	–
–	–	–	–	–	–	–	–
425	434071.56	1327544.69	434071.56	1327544.69	Картометрический метод	0.10	–
426	434071.56	1327544.89	434071.56	1327544.89	Картометрический метод	0.10	–
427	434071.36	1327544.89	434071.36	1327544.89	Картометрический метод	0.10	–
428	434071.36	1327544.69	434071.36	1327544.69	Картометрический метод	0.10	–
425	434071.56	1327544.69	434071.56	1327544.69	Картометрический метод	0.10	–
–	–	–	–	–	–	–	–
429	433887.87	1327957.18	433887.87	1327957.18	Картометрический метод	0.10	–
430	433887.87	1327957.38	433887.87	1327957.38	Картометрический метод	0.10	–
431	433887.67	1327957.38	433887.67	1327957.38	Картометрический метод	0.10	–
432	433887.67	1327957.18	433887.67	1327957.18	Картометрический метод	0.10	–
429	433887.87	1327957.18	433887.87	1327957.18	Картометрический метод	0.10	–
–	–	–	–	–	–	–	–
433	434012.52	1327660.01	434012.52	1327660.01	Картометрический метод	0.10	–
434	434012.52	1327660.21	434012.52	1327660.21	Картометрический метод	0.10	–
435	434012.32	1327660.21	434012.32	1327660.21	Картометрический метод	0.10	–
436	434012.32	1327660.01	434012.32	1327660.01	Картометрический метод	0.10	–
433	434012.52	1327660.01	434012.52	1327660.01	Картометрический метод	0.10	–
–	–	–	–	–	–	–	–
437	433721.42	1328180.61	433721.42	1328180.61	Картометрический метод	0.10	–
438	433721.42	1328180.81	433721.42	1328180.81	Картометрический метод	0.10	–
439	433721.22	1328180.81	433721.22	1328180.81	Картометрический метод	0.10	–
440	433721.22	1328180.61	433721.22	1328180.61	Картометрический метод	0.10	–
437	433721.42	1328180.61	433721.42	1328180.61	Картометрический метод	0.10	–
–	–	–	–	–	–	–	–
441	434101.45	1327507.94	434101.45	1327507.94	Картометрический метод	0.10	–
442	434101.45	1327508.14	434101.45	1327508.14	Картометрический метод	0.10	–
443	434101.25	1327508.14	434101.25	1327508.14	Картометрический метод	0.10	–
444	434101.25	1327507.94	434101.25	1327507.94	Картометрическ	0.10	–

263	433607.39	1327943.30	433634.94	1327985.40	Картометрический метод	0.10	–
264	433609.08	1327918.92	433602.94	1327982.70	Картометрический метод	0.10	–
265	433610.65	1327896.20	433607.39	1327943.30	Картометрический метод	0.10	–
266	433611.98	1327876.93	433609.08	1327918.92	Картометрический метод	0.10	–
267	433552.19	1327873.34	433610.65	1327896.20	Картометрический метод	0.10	–
268	433528.10	1327871.62	433611.98	1327876.93	Картометрический метод	0.10	–
269	433499.83	1327869.60	433552.19	1327873.34	Картометрический метод	0.10	–
270	433474.36	1327867.78	433528.10	1327871.62	Картометрический метод	0.10	–
271	433476.28	1327846.24	433499.83	1327869.60	Картометрический метод	0.10	–
272	433481.31	1327821.32	433474.36	1327867.78	Картометрический метод	0.10	–
273	433427.90	1327817.68	433476.28	1327846.24	Картометрический метод	0.10	–
274	433427.88	1327819.63	433481.31	1327821.32	Картометрический метод	0.10	–
275	433427.64	1327842.04	433427.90	1327817.68	Картометрический метод	0.10	–
276	433427.41	1327864.72	433427.88	1327819.63	Картометрический метод	0.10	–
277	433409.78	1327863.40	433427.64	1327842.04	Картометрический метод	0.10	–
278	433393.04	1327862.14	433427.41	1327864.72	Картометрический метод	0.10	–
279	433375.84	1327860.84	433409.78	1327863.40	Картометрический метод	0.10	–
280	433345.40	1327860.00	433393.04	1327862.14	Картометрический метод	0.10	–
281	433344.37	1327851.71	433375.84	1327860.84	Картометрический метод	0.10	–
282	433343.10	1327838.23	433345.40	1327860.00	Картометрический метод	0.10	–
283	433343.35	1327835.07	433344.37	1327851.71	Картометрический метод	0.10	–
284	433346.07	1327835.00	433343.10	1327838.23	Картометрический метод	0.10	–
285	433346.40	1327820.70	433343.35	1327835.07	Картометрический метод	0.10	–
286	433346.80	1327811.20	433346.07	1327835.00	Картометрический метод	0.10	–
287	433346.90	1327807.20	433346.40	1327820.70	Картометрический метод	0.10	–
288	433347.89	1327783.10	433346.80	1327811.20	Картометрический метод	0.10	–
289	433349.10	1327759.45	433346.90	1327807.20	Картометрический метод	0.10	–
290	433334.95	1327757.12	433347.89	1327783.10	Картометрический метод	0.10	–
291	433307.00	1327755.50	433349.10	1327759.45	Картометрический метод	0.10	–
292	433305.70	1327699.10	433334.95	1327757.12	Картометрический метод	0.10	–
293	433305.11	1327677.80	433307.00	1327755.50	Картометрический метод	0.10	–
294	433338.90	1327671.20	433305.70	1327699.10	Картометрический метод	0.10	–
295	433360.30	1327673.12	433305.11	1327677.80	Картометрический метод	0.10	–
296	433392.30	1327676.00	433338.90	1327671.20	Картометрическ	0.10	–

362	433268.10	1328048.90	433268.10	1328048.90	Картометрический метод	0.10	–
363	433268.30	1328046.60	433268.30	1328046.60	Картометрический метод	0.10	–
364	433270.01	1328023.73	433270.01	1328023.73	Картометрический метод	0.10	–
365	433269.33	1328007.95	433269.33	1328007.95	Картометрический метод	0.10	–
366	433269.82	1328005.94	433269.82	1328005.94	Картометрический метод	0.10	–
367	433269.74	1327998.32	433269.74	1327998.32	Картометрический метод	0.10	–
368	433269.63	1327990.08	433269.63	1327990.08	Картометрический метод	0.10	–
369	433269.55	1327983.02	433269.55	1327983.02	Картометрический метод	0.10	–
370	433242.76	1327979.34	433242.76	1327979.34	Картометрический метод	0.10	–
371	433243.00	1327976.69	433243.00	1327976.69	Картометрический метод	0.10	–
372	433224.94	1327976.07	433224.94	1327976.07	Картометрический метод	0.10	–
373	433204.29	1327973.72	433204.29	1327973.72	Картометрический метод	0.10	–
374	433180.01	1327972.48	433180.01	1327972.48	Картометрический метод	0.10	–
375	433180.32	1327964.10	433180.32	1327964.10	Картометрический метод	0.10	–
376	433154.00	1327963.25	433154.00	1327963.25	Картометрический метод	0.10	–
377	433154.20	1327939.10	433154.20	1327939.10	Картометрический метод	0.10	–
378	433154.10	1327935.10	433154.10	1327935.10	Картометрический метод	0.10	–
379	433155.20	1327915.30	433155.20	1327915.30	Картометрический метод	0.10	–
380	433156.30	1327894.50	433156.30	1327894.50	Картометрический метод	0.10	–
381	433156.30	1327893.50	433156.30	1327893.50	Картометрический метод	0.10	–
382	433157.40	1327870.80	433157.40	1327870.80	Картометрический метод	0.10	–
383	433158.10	1327856.40	433158.10	1327856.40	Картометрический метод	0.10	–
384	433160.20	1327818.10	433160.20	1327818.10	Картометрический метод	0.10	–
385	433186.70	1327819.20	433186.70	1327819.20	Картометрический метод	0.10	–
386	433209.30	1327821.00	433208.61	1327820.89	Картометрический метод	0.10	–
387	433232.60	1327822.50	433232.60	1327822.50	Картометрический метод	0.10	–
388	433251.70	1327823.70	433251.70	1327823.70	Картометрический метод	0.10	–
389	433269.10	1327824.70	433269.10	1327824.70	Картометрический метод	0.10	–
390	433287.32	1327825.46	433287.32	1327825.46	Картометрический метод	0.10	–
391	433303.64	1327827.09	433303.64	1327827.09	Картометрический метод	0.10	–
392	433319.60	1327827.80	433319.60	1327827.80	Картометрический метод	0.10	–
324	433336.40	1327828.70	433336.40	1327828.70	Картометрический метод	0.10	–
–	–	–	–	–	–	–	–
393	433451.05	1328311.43	433451.05	1328311.43	Картометрический метод	0.10	–
394	433451.12	1328311.63	433451.12	1328311.63	Картометрическ	0.10	–

					ий метод		
441	434101.45	1327507.94	434101.45	1327507.94	Картометрический метод	0.10	–
–	–	–	–	–	–	–	–
445	433538.50	1328269.06	433538.50	1328269.06	Картометрический метод	0.10	–
446	433538.50	1328269.26	433538.50	1328269.26	Картометрический метод	0.10	–
447	433538.30	1328269.26	433538.30	1328269.26	Картометрический метод	0.10	–
448	433538.30	1328269.06	433538.30	1328269.06	Картометрический метод	0.10	–
445	433538.50	1328269.06	433538.50	1328269.06	Картометрический метод	0.10	–
–	–	–	–	–	–	–	–
449	433806.50	1328031.98	433806.50	1328031.98	Картометрический метод	0.10	–
450	433806.50	1328032.18	433806.50	1328032.18	Картометрический метод	0.10	–
451	433806.30	1328032.18	433806.30	1328032.18	Картометрический метод	0.10	–
452	433806.30	1328031.98	433806.30	1328031.98	Картометрический метод	0.10	–
449	433806.50	1328031.98	433806.50	1328031.98	Картометрический метод	0.10	–
–	–	–	–	–	–	–	–
453	433675.69	1328202.72	433675.69	1328202.72	Картометрический метод	0.10	–
454	433675.69	1328202.92	433675.69	1328202.92	Картометрический метод	0.10	–
455	433675.49	1328202.92	433675.49	1328202.92	Картометрический метод	0.10	–
456	433675.49	1328202.72	433675.49	1328202.72	Картометрический метод	0.10	–
453	433675.69	1328202.72	433675.69	1328202.72	Картометрический метод	0.10	–
–	–	–	–	–	–	–	–
457	433905.68	1327914.73	433905.68	1327914.73	Картометрический метод	0.10	–
458	433905.68	1327914.93	433905.68	1327914.93	Картометрический метод	0.10	–
459	433905.48	1327914.93	433905.48	1327914.93	Картометрический метод	0.10	–
460	433905.48	1327914.73	433905.48	1327914.73	Картометрический метод	0.10	–
457	433905.68	1327914.73	433905.68	1327914.73	Картометрический метод	0.10	–
–	–	–	–	–	–	–	–
461	433767.15	1328158.50	433767.15	1328158.50	Картометрический метод	0.10	–
462	433767.15	1328158.70	433767.15	1328158.70	Картометрический метод	0.10	–
463	433766.95	1328158.70	433766.95	1328158.70	Картометрический метод	0.10	–
464	433766.95	1328158.50	433766.95	1328158.50	Картометрический метод	0.10	–
461	433767.15	1328158.50	433767.15	1328158.50	Картометрический метод	0.10	–
–	–	–	–	–	–	–	–
465	433584.23	1328246.95	433584.23	1328246.95	Картометрический метод	0.10	–
466	433584.23	1328247.15	433584.23	1328247.15	Картометрический метод	0.10	–
467	433584.03	1328247.16	433584.03	1328247.16

					ий метод		
–	–	–	–	–	–	–	–
469	434221.04	1327360.95	434221.04	1327360.95	Картометрический метод	0.10	–
470	434221.04	1327361.15	434221.04	1327361.15	Картометрический метод	0.10	–
471	434220.84	1327361.16	434220.84	1327361.16	Картометрический метод	0.10	–
472	434220.84	1327360.96	434220.84	1327360.96	Картометрический метод	0.10	–
469	434221.04	1327360.95	434221.04	1327360.95	Картометрический метод	0.10	–
–	–	–	–	–	–	–	–
473	433959.10	1327787.37	433959.10	1327787.37	Картометрический метод	0.10	–
474	433959.10	1327787.57	433959.10	1327787.57	Картометрический метод	0.10	–
475	433958.90	1327787.57	433958.90	1327787.57	Картометрический метод	0.10	–
476	433958.90	1327787.37	433958.90	1327787.37	Картометрический метод	0.10	–
473	433959.10	1327787.37	433959.10	1327787.37	Картометрический метод	0.10	–
–	–	–	–	–	–	–	–
477	433923.48	1327872.28	433923.48	1327872.28	Картометрический метод	0.10	–
478	433923.48	1327872.48	433923.48	1327872.48	Картометрический метод	0.10	–
479	433923.28	1327872.48	433923.28	1327872.48	Картометрический метод	0.10	–
480	433923.28	1327872.28	433923.28	1327872.28	Картометрический метод	0.10	–
477	433923.48	1327872.28	433923.48	1327872.28	Картометрический метод	0.10	–
–	–	–	–	–	–	–	–
481	433994.72	1327702.46	433994.72	1327702.46	Картометрический метод	0.10	–
482	433994.72	1327702.66	433994.72	1327702.66	Картометрический метод	0.10	–
483	433994.52	1327702.66	433994.52	1327702.66	Картометрический метод	0.10	–
484	433994.52	1327702.46	433994.52	1327702.46	Картометрический метод	0.10	–
481	433994.72	1327702.46	433994.72	1327702.46	Картометрический метод	0.10	–
–	–	–	–	–	–	–	–
485	433941.29	1327829.82	433941.29	1327829.82	Картометрический метод	0.10	–
486	433941.29	1327830.02	433941.29	1327830.02	Картометрический метод	0.10	–
487	433941.09	1327830.02	433941.09	1327830.02	Картометрический метод	0.10	–
488	433941.09	1327829.82	433941.09	1327829.82	Картометрический метод	0.10	–
485	433941.29	1327829.82	433941.29	1327829.82	Картометрический метод	0.10	–
–	–	–	–	–	–	–	–
489	433976.91	1327744.92	433976.91	1327744.92	Картометрический метод	0.10	–
490	433976.91	1327745.11	433976.91	1327745.11	Картометрический метод	0.10	–
491	433976.71	1327745.12	433976.71	1327745.12	Картометрический метод	0.10	–
492	433976.71	1327744.92	433976.71	1327744.92	Картометрический метод	0.10	–
489	433976.91	1327744.92	433976.91	1327744.92	Картометрический метод	0.10	–
–	–	–	–	–	–	–	–

493	433629.96	1328224.84	433629.96	1328224.84	Картометрический метод	0.10	–
494	433629.96	1328225.04	433629.96	1328225.04	Картометрический метод	0.10	–
495	433629.77	1328225.04	433629.77	1328225.04	Картометрический метод	0.10	–
496	433629.76	1328224.84	433629.76	1328224.84	Картометрический метод	0.10	–
493	433629.96	1328224.84	433629.96	1328224.84	Картометрический метод	0.10	–
–	–	–	–	–	–	–	–
497	433760.74	1328021.87	433760.74	1328021.87	Картометрический метод	0.10	–
498	433760.74	1328022.07	433760.74	1328022.07	Картометрический метод	0.10	–
499	433760.54	1328022.07	433760.54	1328022.07	Картометрический метод	0.10	–
500	433760.55	1328021.87	433760.55	1328021.87	Картометрический метод	0.10	–
497	433760.74	1328021.87	433760.74	1328021.87	Картометрический метод	0.10	–
–	–	–	–	–	–	–	–
501	433832.57	1328089.25	433832.57	1328089.25	Картометрический метод	0.10	–
502	433832.57	1328089.43	433832.57	1328089.43	Картометрический метод	0.10	–
503	433832.37	1328089.44	433832.37	1328089.44	Картометрический метод	0.10	–
504	433832.37	1328089.24	433832.37	1328089.24	Картометрический метод	0.10	–
501	433832.57	1328089.25	433832.57	1328089.25	Картометрический метод	0.10	–
Граница1(2)	–	–	–	–	–	–	–
505	431613.72	1330138.75	–	–	Картометрический метод	0.10	–
506	431617.65	1330139.49	–	–	Картометрический метод	0.10	–
507	431617.16	1330142.08	–	–	Картометрический метод	0.10	–
508	431616.01	1330148.26	–	–	Картометрический метод	0.10	–
509	431614.18	1330158.09	–	–	Картометрический метод	0.10	–
510	431601.14	1330227.88	–	–	Картометрический метод	0.10	–
511	431599.72	1330235.50	–	–	Картометрический метод	0.10	–
512	431606.54	1330236.74	–	–	Картометрический метод	0.10	–
513	431615.13	1330238.31	–	–	Картометрический метод	0.10	–
514	431621.53	1330239.51	–	–	Картометрический метод	0.10	–
515	431629.69	1330250.01	–	–	Картометрический метод	0.10	–
516	431616.99	1330320.30	–	–	Картометрический метод	0.10	–
517	431617.70	1330320.42	–	–	Картометрический метод	0.10	–
518	431579.45	1330548.02	–	–	Картометрический метод	0.10	–
519	431567.53	1330545.92	–	–	Картометрический метод	0.10	–
520	431266.42	1330497.15	–	–	Картометрический метод	0.10	–
521	431249.24	1330596.01	–	–	Картометрический метод	0.10	–
522	431165.47	1330581.60	–	–	Картометрический метод	0.10	–

					ий метод		
523	431131.04	1330779.87	–	–	Картометрический метод	0.10	–
524	431130.01	1330779.71	–	–	Картометрический метод	0.10	–
525	430552.88	1330687.37	–	–	Картометрический метод	0.10	–
526	430601.25	1330378.07	–	–	Картометрический метод	0.10	–
527	430611.85	1330379.44	–	–	Картометрический метод	0.10	–
528	430623.02	1330313.39	–	–	Картометрический метод	0.10	–
529	430677.46	1329992.13	–	–	Картометрический метод	0.10	–
530	430693.83	1329980.78	–	–	Картометрический метод	0.10	–
531	430793.17	1329997.32	–	–	Картометрический метод	0.10	–
532	431149.59	1330056.67	–	–	Картометрический метод	0.10	–
533	431223.68	1330069.01	–	–	Картометрический метод	0.10	–
534	431316.26	1330084.43	–	–	Картометрический метод	0.10	–
535	431337.49	1330087.97	–	–	Картометрический метод	0.10	–
536	431344.30	1330089.10	–	–	Картометрический метод	0.10	–
537	431463.18	1330108.90	–	–	Картометрический метод	0.10	–
538	431493.31	1330113.92	–	–	Картометрический метод	0.10	–
539	431497.13	1330117.05	–	–	Картометрический метод	0.10	–
505	431613.72	1330138.75	–	–	Картометрический метод	0.10	–
Граница1(3)	–	–	–	–	–	–	–
540	431901.20	1328370.59	–	–	Картометрический метод	0.10	–
541	431904.18	1328371.07	–	–	Картометрический метод	0.10	–
542	431905.41	1328371.27	–	–	Картометрический метод	0.10	–
543	431858.85	1328628.31	–	–	Картометрический метод	0.10	–
544	431853.65	1328704.30	–	–	Картометрический метод	0.10	–
545	431840.88	1328776.65	–	–	Картометрический метод	0.10	–
546	431826.83	1328827.97	–	–	Картометрический метод	0.10	–
547	431821.74	1328865.47	–	–	Картометрический метод	0.10	–
548	431817.90	1328920.73	–	–	Картометрический метод	0.10	–
549	431816.00	1328944.41	–	–	Картометрический метод	0.10	–
550	431813.49	1328966.11	–	–	Картометрический метод	0.10	–
551	431809.25	1329000.01	–	–	Картометрический метод	0.10	–
552	431803.48	1329046.03	–	–	Картометрический метод	0.10	–
553	431793.52	1329125.62	–	–	Картометрический метод	0.10	–
554	431782.18	1329190.68	–	–	Картометрический метод	0.10	–

555	431776.86	1329221.20	–	–	Картометрический метод	0.10	–
556	431764.49	1329292.27	–	–	Картометрический метод	0.10	–
557	431739.62	1329453.51	–	–	Картометрический метод	0.10	–
558	431719.77	1329567.33	–	–	Картометрический метод	0.10	–
559	431706.69	1329656.04	–	–	Картометрический метод	0.10	–
560	431700.83	1329675.10	–	–	Картометрический метод	0.10	–
561	431658.91	1329811.75	–	–	Картометрический метод	0.10	–
562	431645.84	1329877.71	–	–	Картометрический метод	0.10	–
563	431638.83	1329949.72	–	–	Картометрический метод	0.10	–
564	431633.74	1329977.77	–	–	Картометрический метод	0.10	–
565	431626.85	1330000.01	–	–	Картометрический метод	0.10	–
566	431625.44	1330004.54	–	–	Картометрический метод	0.10	–
567	431608.88	1330052.97	–	–	Картометрический метод	0.10	–
568	431598.69	1330092.49	–	–	Картометрический метод	0.10	–
569	431596.26	1330106.73	–	–	Картометрический метод	0.10	–
570	431451.11	1330082.56	–	–	Картометрический метод	0.10	–
571	431348.14	1330065.41	–	–	Картометрический метод	0.10	–
572	431341.26	1330064.26	–	–	Картометрический метод	0.10	–
573	431323.60	1330061.32	–	–	Картометрический метод	0.10	–
574	431153.53	1330033.00	–	–	Картометрический метод	0.10	–
575	430687.37	1329955.38	–	–	Картометрический метод	0.10	–
576	430687.37	1329955.37	–	–	Картометрический метод	0.10	–
577	430806.88	1329230.89	–	–	Картометрический метод	0.10	–
578	430847.56	1328985.17	–	–	Картометрический метод	0.10	–
579	430908.07	1328619.59	–	–	Картометрический метод	0.10	–
580	430938.52	1328453.63	–	–	Картометрический метод	0.10	–
581	430947.28	1328426.16	–	–	Картометрический метод	0.10	–
582	431346.23	1328501.53	–	–	Картометрический метод	0.10	–
583	431393.71	1328222.04	–	–	Картометрический метод	0.10	–
584	431588.90	1328258.84	–	–	Картометрический метод	0.10	–
585	431638.66	1328268.22	–	–	Картометрический метод	0.10	–
586	431628.99	1328326.99	–	–	Картометрический метод	0.10	–
587	431788.98	1328352.61	–	–	Картометрический метод	0.10	–
588	431862.16	1328364.34	–	–	Картометрический метод	0.10	–

540	431901.20	1328370.59	–	–	Картометрический метод	0.10	–
3. Сведения о характерных точках части (частей) границы объекта							
–	–	–	–	–	–	–	–

Раздел 4

План границ объекта

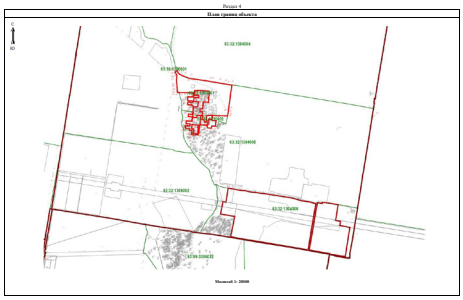

Масштаб 1: 20000

Используемые условные знаки и обозначения:

Обозначения земельных участков, размеры которых не могут быть передана в масштабе раздела графической части:

- Обозначение точек земельных участков, имеющихся в ГКН сведения о границах которых достаточны для определения их положения на местности.
- Обозначение точек земельных участков, имеющихся в ГКН сведения о границах которых не достаточны для определения их положения на местности.
- Обозначение точек земельных участков, представляющих собой единое землепользование с преобладанием обособленных участков, имеющихся в ГКН сведения о границах которых достаточны для определения их положения на местности.
- Обозначение точек ранее учтенных земельных участков, представляющих собой единое землепользование с преобладанием обособленных участков, имеющихся в ГКН сведения о границах которых не достаточны для определения их положения на местности.
- Граница ранее учтенного земельного участка, представляющего собой единое землепользование с преобладанием условных участков, имеющихся в ГКН сведения о границах которых достаточны для определения их положения на местности.
- Граница земельного участка, представляющего собой единое землепользование с преобладанием условных участков, имеющихся в ГКН сведения о границах которых не достаточны для определения их положения на местности.

Обозначения земельных участков, размеры которых могут быть передана в масштабе раздела графической части:

- Характерная точка границы, сведения о которой не позволяет однозначно определить ее положение на местности.
- Характерная точка границы, сведения о которой позволяет однозначно определить ее положение на местности.
- Существующая часть границы земельных участков, имеющихся в ГКН сведения о которой достаточны для определения их местоположения.
- Вновь образованная часть границы земельных участков, сведения о которой достаточны для определения их местоположения.
- Существующая часть границы земельных участков, имеющихся сведения о которой не достаточны для определения их местоположения.
- Вновь образованная часть границы земельных участков, сведения о которой не достаточны для определения их местоположения.
- Базовая станция при спутниковых наблюдениях (GPS или ГЛОНАСС)
- Пункты опорной нивелирной сети (ОНС), (кроме ГТС)
- Пункты съемочного обоснования, созданные при проведении кадастровых работ
- Межевые знаки, которые использовались в качестве опорной сети или съемочного обоснования
- Вновь выделенный площадной участок, границы которого установлены декларативно
- Граница субъекта Российской Федерации
- Граница муниципального образования
- Граница кадастрового округа
- Граница кадастрового района
- Граница кадастрового квартала

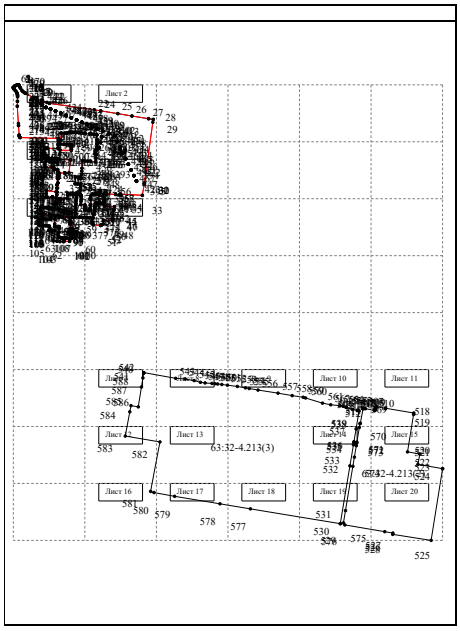

Раздел 4

План границ объекта

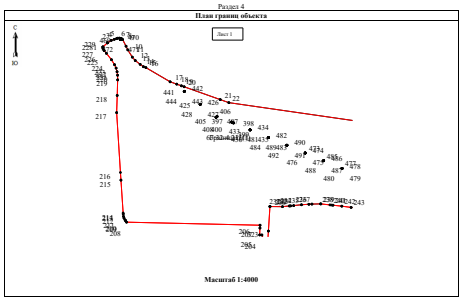

Масштаб 1:4000

Раздел 4

План границ объекта

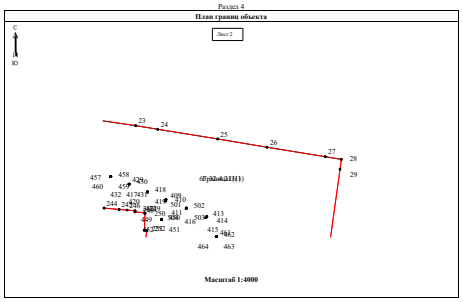

Масштаб 1:4000

Раздел 4

План границ объекта

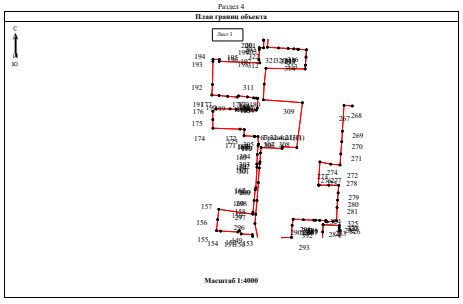

Масштаб 1:4000

Раздел 4

План границ объекта

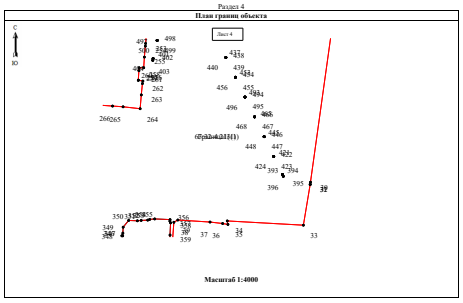

Масштаб 1:4000

Раздел 4

План границ объекта

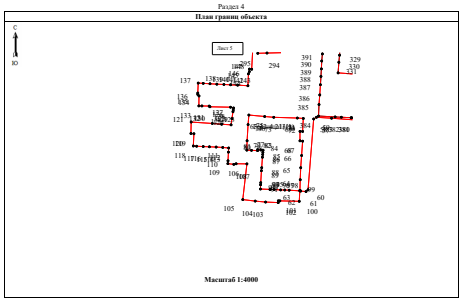

Масштаб 1:4000

Раздел 4

План границ объекта

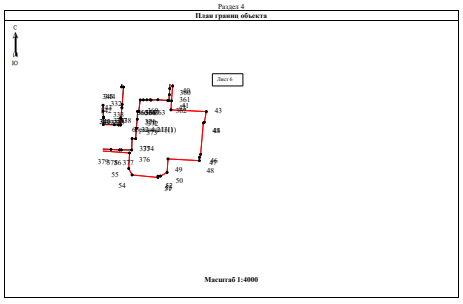

Масштаб 1:4000

Раздел 4

План границ объекта

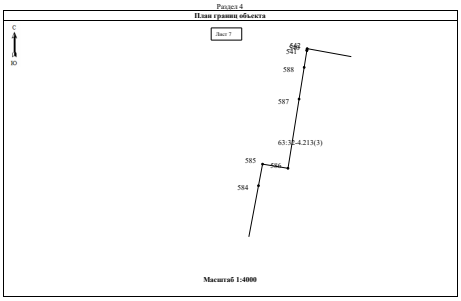

Масштаб 1:4000

Раздел 4

План границ объекта

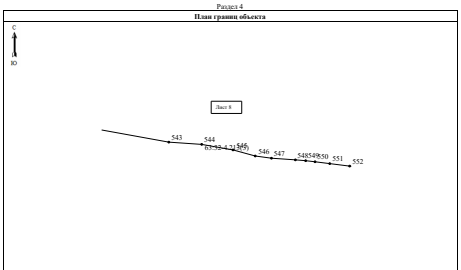

Масштаб 1:4000

Раздел 4

План границ объекта

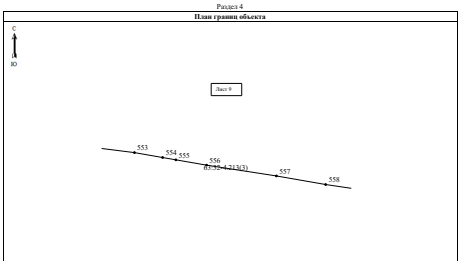

Масштаб 1:4000

Раздел 4

План границ объекта

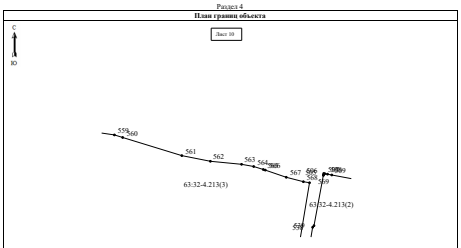

Масштаб 1:4000

Раздел 4

План границ объекта

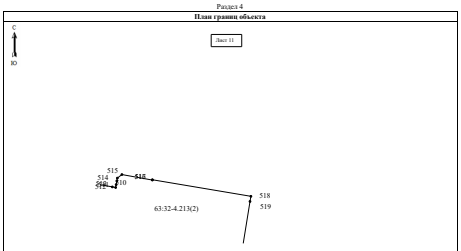

Масштаб 1:4000

Раздел 4

План границ объекта

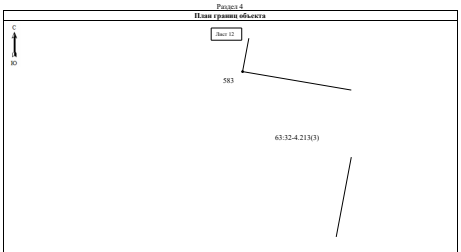

Масштаб 1:4000

Раздел 4

План границ объекта

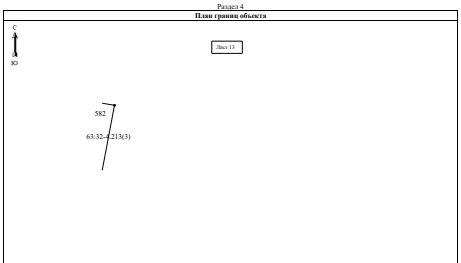

Масштаб 1:4000

Раздел 4

План границ объекта

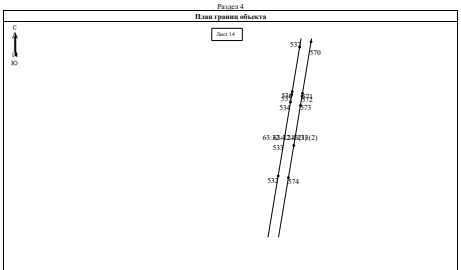

Масштаб 1:4000

Раздел 4

План границ объекта

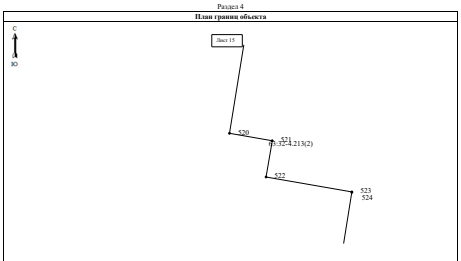

Масштаб 1:4000

Раздел 4

План границ объекта

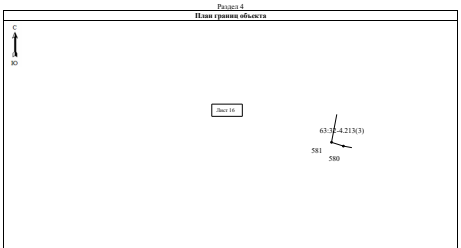

Масштаб 1:4000

Раздел 4

План границ объекта

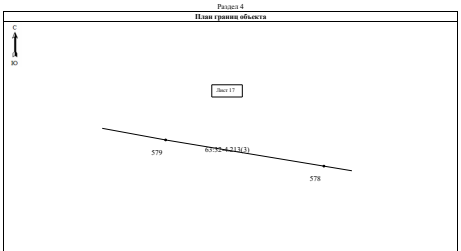

Масштаб 1:4000

Раздел 4

План границ объекта

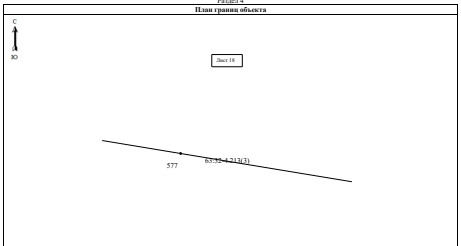

Масштаб 1:4000

Раздел 4

План границ объекта

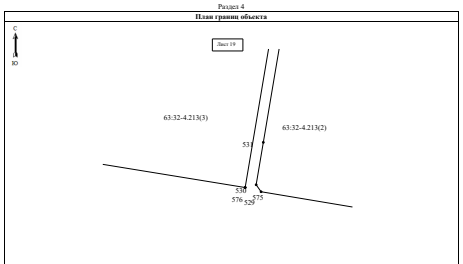

Масштаб 1:4000

Раздел 4

План границ объекта

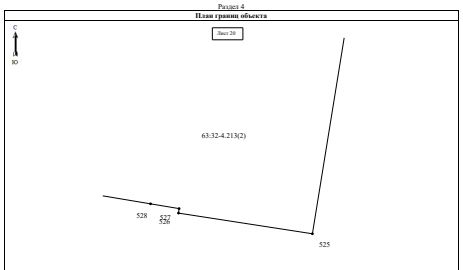

Масштаб 1:4000

Используемые условные знаки и обозначения:

Обозначения земельных участков, размеры которых не могут быть переданы в масштабе разделов графической части:

- Обозначение точки земельных участков, имеющиеся в ГКН сведения о границе которых достаточны для определения ее положения на местности.
- Обозначение точки земельных участков, имеющиеся в ГКН сведения о границе которых не достаточны для определения ее положения на местности.
- Обозначение точки земельных участков, представляющих собой единое землепользование с преобладанием обособленных участков, имеющиеся в ГКН сведения о границах которых достаточны для определения их положения на местности.
- Обозначение точки ранее учтенных земельных участков, представляющих собой единое землепользование с преобладанием обособленных участков, имеющиеся в ГКН сведения о границах которых не достаточны для определения их положения на местности.
- Граница ранее учтенного земельного участка, представляющего собой единое землепользование с преобладанием условных участков, имеющиеся в ГКН сведения о границах которых достаточны для определения их положения на местности.
- Граница земельного участка, представляющего собой единое землепользование с преобладанием условных участков, имеющиеся в ГКН сведения о границах которых не достаточны для определения их положения на местности.

Обозначения земельных участков, размеры которых могут быть переданы в масштабе разделов графической части:

- Характерная точка границы, сведения о которой не позволяют однозначно определить ее положение на местности.
- Характерная точка границы, сведения о которой позволяют однозначно определить ее положение на местности.
- Существующая часть границы земельных участков, имеющиеся в ГКН сведения о которой достаточны для определения ее местоположения.
- Вновь образованная часть границы земельных участков, сведения о которой достаточны для определения ее местоположения.
- Существующая часть границы земельных участков, имеющиеся сведения о которой не достаточны для определения ее местоположения.
- Вновь образованная часть границы земельных участков, сведения о которой не достаточны для определения ее местоположения.
- Базовая станция при спутниковых наблюдениях (GPS или ГЛОНАСС)
- Пункты опорной межевой сети (ОМС), (пункт ГГС)
- Пункты съемочного обоснования, созданные при проведении кадастровых работ
- Межевые знаки, которые использовались в качестве опорной сети или съемочного обоснования
- Внемасштабный площадной участок, границы которого установлены декларативно
- Граница субъекта Российской Федерации
- Граница муниципального образования
- Граница кадастрового округа
- Граница кадастрового района
- Граница кадастрового квартала

ОПИСАНИЕ МЕСТОПОЛОЖЕНИЯ ГРАНИЦ

границ населенного пункта - село Нижнее Санчелеево сельского поселения Нижнее Санчелеево муниципального района Ставропольский Самарской области

(наименование объекта, местоположение границ которого описано (далее - объект))

Раздел 1

Сведения об объекте		
№ п/п	Характеристики объекта	Описание характеристик
1	2	3
1	Местоположение объекта	445134, Самарская обл., Ставропольский р-н, Нижнее Санчелеево с
2	Площадь объекта +/- величина погрешности определения площади (P+/- Дельта P)	11212612 кв.м ± 670 кв.м
3	Иные характеристики объекта	–

Раздел 3

Сведения о местоположении измененных (уточненных) границ объекта

1. Система координат МСК-63

2. Сведения о характерных точках границ объекта

Обозначение характерных точек границ	Существующие координаты, м		Измененные (уточненные) координаты, м		Метод определения координат характерной точки	Средняя квадратическая погрешность положения характерной точки (Mt), м	Описание обозначения точки на местности (при наличии)
	X	Y	X	Y			
1	2	3	4	5	6	7	8
Граница1(1)	–	–	–	–	–	–	–
1	442758.95	1325240.82	442758.95	1325240.82	Картометрический метод	0.10	–
2	442762.06	1325241.20	442762.06	1325241.20	Картометрический метод	0.10	–
3	442765.21	1325241.63	442765.21	1325241.63	Картометрический метод	0.10	–
4	442768.57	1325242.06	442768.57	1325242.06	Картометрический метод	0.10	–
5	442765.94	1325247.53	442765.94	1325247.53	Картометрический метод	0.10	–
6	442762.69	1325254.78	442762.69	1325254.78	Картометрический метод	0.10	–
7	442759.25	1325263.91	442759.25	1325263.91	Картометрический метод	0.10	–
8	442755.56	1325274.41	442755.56	1325274.41	Картометрический метод	0.10	–
9	442752.62	1325284.88	442752.62	1325284.88	Картометрический метод	0.10	–
10	442750.25	1325294.84	442750.25	1325294.84	Картометрический метод	0.10	–
11	442749.48	1325298.96	442749.48	1325298.96	Картометрический метод	0.10	–
12	442747.38	1325310.28	442747.38	1325310.28	Картометрический метод	0.10	–
13	442744.56	1325328.31	442744.56	1325328.31	Картометрический метод	0.10	–
14	442742.25	1325338.66	442742.25	1325338.66	Картометрический метод	0.10	–
15	442737.69	1325357.12	442737.69	1325357.12	Картометрический метод	0.10	–
16	442733.62	1325369.91	442733.62	1325369.91	Картометрический метод	0.10	–
17	442728.31	1325385.47	442728.31	1325385.47	Картометрический метод	0.10	–
18	442727.47	1325387.75	442727.47	1325387.75	Картометрический метод	0.10	–
19	442722.50	1325401.31	442722.50	1325401.31	Картометрический метод	0.10	–
20	442713.38	1325425.28	442713.38	1325425.28	Картометрический метод	0.10	–
21	442712.82	1325426.72	442712.82	1325426.72	Картометрический метод	0.10	–
22	442705.44	1325445.62	442705.44	1325445.62	Картометрический метод	0.10	–
23	442699.88	1325458.12	442699.88	1325458.12	Картометрический метод	0.10	–
24	442695.25	1325466.91	442695.25	1325466.91	Картометрический метод	0.10	–
25	442691.62	1325472.59	442691.62	1325472.59	Картометрический метод	0.10	–

26	442687.44	1325477.91	442687.44	1325477.91	Картометрический метод	0.10	–
27	442681.50	1325483.59	442681.50	1325483.59	Картометрический метод	0.10	–
28	442673.75	1325490.19	442673.75	1325490.19	Картометрический метод	0.10	–
29	442664.44	1325497.28	442664.44	1325497.28	Картометрический метод	0.10	–
30	442656.14	1325502.91	442656.14	1325502.91	Картометрический метод	0.10	–
31	442645.05	1325510.43	442645.05	1325510.43	Картометрический метод	0.10	–
32	442641.50	1325512.84	442641.50	1325512.84	Картометрический метод	0.10	–
33	442631.81	1325519.75	442631.81	1325519.75	Картометрический метод	0.10	–
34	442623.83	1325525.92	442623.83	1325525.92	Картометрический метод	0.10	–
35	442620.69	1325528.34	442620.69	1325528.34	Картометрический метод	0.10	–
36	442604.00	1325541.15	442604.00	1325541.15	Картометрический метод	0.10	–
37	442598.65	1325546.25	442598.65	1325546.25	Картометрический метод	0.10	–
38	442594.83	1325550.00	442594.83	1325550.00	Картометрический метод	0.10	–
39	442593.40	1325551.40	442593.40	1325551.40	Картометрический метод	0.10	–
40	442590.00	1325555.30	442590.00	1325555.30	Картометрический метод	0.10	–
41	442587.05	1325559.31	442587.05	1325559.31	Картометрический метод	0.10	–
42	442646.00	1325566.70	442646.00	1325566.70	Картометрический метод	0.10	–
43	442716.65	1325575.66	442716.65	1325575.66	Картометрический метод	0.10	–
44	442794.80	1325585.56	442794.80	1325585.56	Картометрический метод	0.10	–
45	442792.95	1325595.70	442792.95	1325595.70	Картометрический метод	0.10	–
46	442789.90	1325608.15	442789.90	1325608.15	Картометрический метод	0.10	–
47	442785.56	1325617.40	442785.56	1325617.40	Картометрический метод	0.10	–
48	442782.92	1325622.62	442782.92	1325622.62	Картометрический метод	0.10	–
49	442781.02	1325626.38	442781.02	1325626.38	Картометрический метод	0.10	–
50	442780.65	1325627.10	442780.65	1325627.10	Картометрический метод	0.10	–
51	442776.55	1325633.45	442776.55	1325633.45	Картометрический метод	0.10	–
52	442775.48	1325635.05	442775.48	1325635.05	Картометрический метод	0.10	–
53	442766.25	1325648.81	442766.25	1325648.81	Картометрический метод	0.10	–
54	442759.38	1325656.94	442759.38	1325656.94	Картометрический метод	0.10	–
55	442757.58	1325658.25	442757.58	1325658.25	Картометрический метод	0.10	–
56	442720.88	1325684.91	442720.88	1325684.91	Картометрический метод	0.10	–
57	442677.50	1325715.62	442677.50	1325715.62	Картометрический метод	0.10	–
58	442621.69	1325754.41	442621.69	1325754.41	Картометрический метод	0.10	–
59	442597.94	1325770.72	442597.94	1325770.72	Картометрический метод	0.10	–

128	441732.50	1327514.44	441732.50	1327514.44	Картометрический метод	0.10	–
129	441729.99	1327515.61	441729.99	1327515.61	Картометрический метод	0.10	–
130	441707.19	1327526.31	441707.19	1327526.31	Картометрический метод	0.10	–
131	441691.26	1327490.72	441691.26	1327490.72	Картометрический метод	0.10	–
132	441401.34	1327728.22	441401.34	1327728.22	Картометрический метод	0.10	–
133	441419.69	1327771.47	441419.69	1327771.47	Картометрический метод	0.10	–
134	441354.16	1327819.68	441354.16	1327819.68	Картометрический метод	0.10	–
135	441347.58	1327824.52	441347.58	1327824.52	Картометрический метод	0.10	–
136	441341.00	1327829.36	441341.00	1327829.36	Картометрический метод	0.10	–
137	441226.65	1327913.49	441226.65	1327913.49	Картометрический метод	0.10	–
138	441221.72	1327917.12	441221.72	1327917.12	Картометрический метод	0.10	–
139	441157.88	1327964.09	441157.88	1327964.09	Картометрический метод	0.10	–
140	441101.69	1328043.47	441101.69	1328043.47	Картометрический метод	0.10	–
141	441074.94	1328056.75	441074.94	1328056.75	Картометрический метод	0.10	–
142	441063.12	1328062.59	441063.12	1328062.59	Картометрический метод	0.10	–
143	441058.38	1328064.91	441058.38	1328064.91	Картометрический метод	0.10	–
144	441029.13	1328081.95	441029.13	1328081.95	Картометрический метод	0.10	–
145	441019.40	1328087.62	441019.40	1328087.62	Картометрический метод	0.10	–
146	441009.47	1328093.40	441009.47	1328093.40	Картометрический метод	0.10	–
147	440982.69	1328109.00	440982.69	1328109.00	Картометрический метод	0.10	–
148	440942.56	1328144.53	440942.56	1328144.53	Картометрический метод	0.10	–
149	440915.31	1328188.44	440915.31	1328188.44	Картометрический метод	0.10	–
150	440894.72	1328248.68	440894.72	1328248.68	Картометрический метод	0.10	–
151	440893.31	1328252.81	440893.31	1328252.81	Картометрический метод	0.10	–
152	440882.19	1328272.72	440882.19	1328272.72	Картометрический метод	0.10	–
153	440863.14	1328284.62	440863.14	1328284.62	Картометрический метод	0.10	–
154	440849.19	1328293.34	440849.19	1328293.34	Картометрический метод	0.10	–
155	440811.13	1328336.74	440811.13	1328336.74	Картометрический метод	0.10	–
156	440796.94	1328352.91	440796.94	1328352.91	Картометрический метод	0.10	–
157	440722.59	1328420.73	440722.59	1328420.73	Картометрический метод	0.10	–
158	440718.48	1328424.48	440718.48	1328424.48	Картометрический метод	0.10	–
159	440714.46	1328428.14	440714.46	1328428.14	Картометрический метод	0.10	–
160	440697.75	1328443.38	440697.75	1328443.38	Картометрический метод	0.10	–
161	440696.06	1328445.81	440696.06	1328445.81	Картометрический метод	0.10	–

230	439802.95	1328141.34	439802.95	1328141.34	Картометрический метод	0.10	–
231	439767.44	1328123.34	439767.44	1328123.34	Картометрический метод	0.10	–
232	439710.47	1328085.79	439710.47	1328085.79	Картометрический метод	0.10	–
233	439710.05	1328085.51	439710.05	1328085.51	Картометрический метод	0.10	–
234	439709.63	1328085.23	439709.63	1328085.23	Картометрический метод	0.10	–
235	439701.69	1328080.00	439701.69	1328080.00	Картометрический метод	0.10	–
236	439694.62	1328076.28	439694.62	1328076.28	Картометрический метод	0.10	–
237	439681.31	1328071.09	439681.31	1328071.09	Картометрический метод	0.10	–
238	439667.38	1328067.50	439667.38	1328067.50	Картометрический метод	0.10	–
239	439578.12	1328054.81	439578.12	1328054.81	Картометрический метод	0.10	–
240	439403.62	1328028.50	439403.62	1328028.50	Картометрический метод	0.10	–
241	439400.71	1328027.88	439400.71	1328027.88	Картометрический метод	0.10	–
242	439348.81	1328016.81	439348.81	1328016.81	Картометрический метод	0.10	–
243	439341.71	1328015.34	439341.71	1328015.34	Картометрический метод	0.10	–
244	439338.75	1328014.72	439338.75	1328014.72	Картометрический метод	0.10	–
245	439335.79	1328014.11	439335.79	1328014.11	Картометрический метод	0.10	–
246	439300.94	1328006.88	439300.94	1328006.88	Картометрический метод	0.10	–
247	439269.81	1327999.53	439269.81	1327999.53	Картометрический метод	0.10	–
248	439231.50	1327986.03	439231.50	1327986.03	Картометрический метод	0.10	–
249	439179.19	1327968.03	439179.19	1327968.03	Картометрический метод	0.10	–
250	439140.20	1327954.01	439140.20	1327954.01	Картометрический метод	0.10	–
251	439129.89	1327950.31	439129.89	1327950.31	Картометрический метод	0.10	–
252	439118.86	1327946.10	439118.86	1327946.10	Картометрический метод	0.10	–
253	439098.62	1327938.38	439098.62	1327938.38	Картометрический метод	0.10	–
254	439066.44	1327925.69	439066.44	1327925.69	Картометрический метод	0.10	–
255	439033.13	1327918.34	439033.13	1327918.34	Картометрический метод	0.10	–
256	439020.56	1327910.34	439020.56	1327910.34	Картометрический метод	0.10	–
257	439017.40	1327908.30	439017.40	1327908.30	Картометрический метод	0.10	–
258	438999.19	1327896.53	438999.19	1327896.53	Картометрический метод	0.10	–
259	438985.82	1327889.69	438985.82	1327889.69	Картометрический метод	0.10	–
260	438974.31	1327883.78	438974.31	1327883.78	Картометрический метод	0.10	–
261	438954.61	1327873.79	438954.61	1327873.79	Картометрический метод	0.10	–
262	438936.06	1327864.38	438936.06	1327864.38	Картометрический метод	0.10	–
263	438920.88	1327857.00	438920.88	1327857.00	Картометрический метод	0.10	–

60	442588.25	1325778.03	442588.25	1325778.03	Картометрический метод	0.10	–
61	442578.81	1325786.31	442578.81	1325786.31	Картометрический метод	0.10	–
62	442570.06	1325794.75	442570.06	1325794.75	Картометрический метод	0.10	–
63	442562.31	1325802.47	442562.31	1325802.47	Картометрический метод	0.10	–
64	442551.00	1325814.25	442551.00	1325814.25	Картометрический метод	0.10	–
65	442535.94	1325832.81	442535.94	1325832.81	Картометрический метод	0.10	–
66	442524.81	1325849.22	442524.81	1325849.22	Картометрический метод	0.10	–
67	442515.12	1325865.81	442515.12	1325865.81	Картометрический метод	0.10	–
68	442503.94	1325889.28	442503.94	1325889.28	Картометрический метод	0.10	–
69	442486.94	1325928.59	442486.94	1325928.59	Картометрический метод	0.10	–
70	442478.44	1325951.47	442478.44	1325951.47	Картометрический метод	0.10	–
71	442472.38	1325971.09	442472.38	1325971.09	Картометрический метод	0.10	–
72	442465.81	1325992.56	442465.81	1325992.56	Картометрический метод	0.10	–
73	442460.44	1326015.22	442460.44	1326015.22	Картометрический метод	0.10	–
74	442452.69	1326044.94	442452.69	1326044.94	Картометрический метод	0.10	–
75	442451.19	1326051.00	442451.19	1326051.00	Картометрический метод	0.10	–
76	442442.12	1326088.50	442442.12	1326088.50	Картометрический метод	0.10	–
77	442434.12	1326126.66	442434.12	1326126.66	Картометрический метод	0.10	–
78	442427.88	1326156.22	442427.88	1326156.22	Картометрический метод	0.10	–
79	442419.81	1326193.72	442419.81	1326193.72	Картометрический метод	0.10	–
80	442412.06	1326228.12	442412.06	1326228.12	Картометрический метод	0.10	–
81	442407.69	1326246.53	442407.69	1326246.53	Картометрический метод	0.10	–
82	442403.38	1326264.47	442403.38	1326264.47	Картометрический метод	0.10	–
83	442401.81	1326268.78	442401.81	1326268.78	Картометрический метод	0.10	–
84	442363.48	1326437.48	442363.48	1326437.48	Картометрический метод	0.10	–
85	442365.88	1326437.53	442365.88	1326437.53	Картометрический метод	0.10	–
86	442362.52	1326453.40	442362.52	1326453.40	Картометрический метод	0.10	–
87	442362.31	1326454.42	442362.31	1326454.42	Картометрический метод	0.10	–
88	442362.12	1326455.34	442362.12	1326455.34	Картометрический метод	0.10	–
89	442343.00	1326552.84	442343.00	1326552.84	Картометрический метод	0.10	–
90	442335.19	1326598.75	442335.19	1326598.75	Картометрический метод	0.10	–
91	442321.50	1326685.56	442321.50	1326685.56	Картометрический метод	0.10	–
92	442313.94	1326734.12	442313.94	1326734.12	Картометрический метод	0.10	–
93	442312.25	1326757.75	442312.25	1326757.75	Картометрический метод	0.10	–

162	440688.62	1328456.19	440688.62	1328456.19	Картометрический метод	0.10	–
163	440665.38	1328488.69	440665.38	1328488.69	Картометрический метод	0.10	–
164	440663.88	1328490.78	440663.88	1328490.78	Картометрический метод	0.10	–
165	440655.40	1328502.97	440655.40	1328502.97	Картометрический метод	0.10	–
166	440652.23	1328507.52	440652.23	1328507.52	Картометрический метод	0.10	–
167	440649.06	1328512.08	440649.06	1328512.08	Картометрический метод	0.10	–
168	440648.84	1328512.39	440648.84	1328512.39	Картометрический метод	0.10	–
169	440626.19	1328544.94	440626.19	1328544.94	Картометрический метод	0.10	–
170	440616.17	1328559.22	440616.17	1328559.22	Картометрический метод	0.10	–
171	440589.19	1328597.69	440589.19	1328597.69	Картометрический метод	0.10	–
172	440553.12	1328661.31	440553.12	1328661.31	Картометрический метод	0.10	–
173	440549.06	1328673.23	440549.06	1328673.23	Картометрический метод	0.10	–
174	440539.09	1328702.49	440539.09	1328702.49	Картометрический метод	0.10	–
175	440525.38	1328742.76	440525.38	1328742.76	Картометрический метод	0.10	–
176	440517.31	1328766.44	440517.31	1328766.44	Картометрический метод	0.10	–
177	440502.98	1328764.61	440502.98	1328764.61	Картометрический метод	0.10	–
178	440428.43	1328755.12	440428.43	1328755.12	Картометрический метод	0.10	–
179	440425.82	1328754.78	440425.82	1328754.78	Картометрический метод	0.10	–
180	440427.31	1328708.59	440427.31	1328708.59	Картометрический метод	0.10	–
181	440462.00	1328581.50	440462.00	1328581.50	Картометрический метод	0.10	–
182	440466.31	1328545.34	440466.31	1328545.34	Картометрический метод	0.10	–
183	440466.42	1328545.23	440466.42	1328545.23	Картометрический метод	0.10	–
184	440500.73	1328511.33	440500.73	1328511.33	Картометрический метод	0.10	–
185	440511.19	1328501.00	440511.19	1328501.00	Картометрический метод	0.10	–
186	440527.31	1328484.94	440527.31	1328484.94	Картометрический метод	0.10	–
187	440541.26	1328466.56	440541.26	1328466.56	Картометрический метод	0.10	–
188	440544.81	1328449.28	440544.81	1328449.28	Картометрический метод	0.10	–
189	440517.88	1328367.50	440517.88	1328367.50	Картометрический метод	0.10	–
190	440526.39	1328353.53	440526.39	1328353.53	Картометрический метод	0.10	–
191	440553.18	1328335.01	440553.18	1328335.01	Картометрический метод	0.10	–
192	440565.81	1328326.28	440565.81	1328326.28	Картометрический метод	0.10	–
193	440610.12	1328302.09	440610.12	1328302.09	Картометрический метод	0.10	–
194	440624.56	1328284.78	440624.56	1328284.78	Картометрический метод	0.10	–
195	440615.50	1328254.72	440615.50	1328254.72	Картометрический метод	0.10	–

264	438899.44	1327847.16	438899.44	1327847.16	Картометрический метод	0.10	–
265	438877.12	1327836.84	438877.12	1327836.84	Картометрический метод	0.10	–
266	438850.94	1327823.94	438850.94	1327823.94	Картометрический метод	0.10	–
267	438827.50	1327812.72	438827.50	1327812.72	Картометрический метод	0.10	–
268	438806.31	1327803.31	438806.31	1327803.31	Картометрический метод	0.10	–
269	438762.44	1327783.97	438762.44	1327783.97	Картометрический метод	0.10	–
270	438733.88	1327770.66	438733.88	1327770.66	Картометрический метод	0.10	–
271	438693.75	1327759.66	438693.75	1327759.66	Картометрический метод	0.10	–
272	438667.44	1327752.84	438667.44	1327752.84	Картометрический метод	0.10	–
273	438663.88	1327752.81	438663.88	1327752.81	Картометрический метод	0.10	–
274	438659.06	1327754.22	438659.06	1327754.22	Картометрический метод	0.10	–
275	438655.88	1327756.66	438655.88	1327756.66	Картометрический метод	0.10	–
276	438654.10	1327759.14	438654.10	1327759.14	Картометрический метод	0.10	–
277	438652.30	1327761.62	438652.30	1327761.62	Картометрический метод	0.10	–
278	438650.74	1327769.42	438650.74	1327769.42	Картометрический метод	0.10	–
279	438650.00	1327776.03	438650.00	1327776.03	Картометрический метод	0.10	–
280	438650.00	1327783.75	438650.00	1327783.75	Картометрический метод	0.10	–
281	438650.56	1327791.03	438650.56	1327791.03	Картометрический метод	0.10	–
282	438651.56	1327798.18	438651.56	1327798.18	Картометрический метод	0.10	–
283	438652.50	1327805.00	438652.50	1327805.00	Картометрический метод	0.10	–
284	438653.16	1327808.84	438653.16	1327808.84	Картометрический метод	0.10	–
285	438654.24	1327815.12	438654.24	1327815.12	Картометрический метод	0.10	–
286	438653.96	1327815.20	438653.96	1327815.20	Картометрический метод	0.10	–
287	438649.75	1327816.31	438649.75	1327816.31	Картометрический метод	0.10	–
288	438648.04	1327816.77	438648.04	1327816.77	Картометрический метод	0.10	–
289	438642.11	1327818.35	438642.11	1327818.35	Картометрический метод	0.10	–
290	438636.26	1327819.92	438636.26	1327819.92	Картометрический метод	0.10	–
291	438621.75	1327823.81	438621.75	1327823.81	Картометрический метод	0.10	–
292	438614.49	1327825.59	438614.49	1327825.59	Картометрический метод	0.10	–
293	438569.94	1327836.53	438569.94	1327836.53	Картометрический метод	0.10	–
294	438563.31	1327838.20	438563.31	1327838.20	Картометрический метод	0.10	–
295	438549.12	1327841.78	438549.12	1327841.78	Картометрический метод	0.10	–
296	438538.50	1327842.31	438538.50	1327842.31	Картометрический метод	0.10	–
297	438528.38	1327842.38	438528.38	1327842.38	Картометрический метод	0.10	–

94	442311.81	1326771.84	442311.81	1326771.84	Картометрический метод	0.10	–
95	442312.56	1326794.56	442312.56	1326794.56	Картометрический метод	0.10	–
96	442315.44	1326823.62	442315.44	1326823.62	Картометрический метод	0.10	–
97	442317.19	1326833.72	442317.19	1326833.72	Картометрический метод	0.10	–
98	442320.44	1326844.66	442320.44	1326844.66	Картометрический метод	0.10	–
99	442334.19	1326883.28	442334.19	1326883.28	Картометрический метод	0.10	–
100	442342.44	1326906.09	442342.44	1326906.09	Картометрический метод	0.10	–
101	442342.56	1326917.22	442342.56	1326917.22	Картометрический метод	0.10	–
102	442257.81	1326897.59	442257.81	1326897.59	Картометрический метод	0.10	–
103	442256.06	1326898.84	442256.06	1326898.84	Картометрический метод	0.10	–
104	442133.88	1326988.00	442133.88	1326988.00	Картометрический метод	0.10	–
105	442019.31	1327072.28	442019.31	1327072.28	Картометрический метод	0.10	–
106	441997.94	1327087.44	441997.94	1327087.44	Картометрический метод	0.10	–
107	441942.25	1327130.66	441942.25	1327130.66	Картометрический метод	0.10	–
108	441873.56	1327184.69	441873.56	1327184.69	Картометрический метод	0.10	–
109	441853.44	1327199.88	441853.44	1327199.88	Картометрический метод	0.10	–
110	441865.62	1327230.84	441865.62	1327230.84	Картометрический метод	0.10	–
111	441875.38	1327253.47	441875.38	1327253.47	Картометрический метод	0.10	–
112	441917.62	1327344.41	441917.62	1327344.41	Картометрический метод	0.10	–
113	441950.06	1327413.78	441950.06	1327413.78	Картометрический метод	0.10	–
114	441939.74	1327418.45	441939.74	1327418.45	Картометрический метод	0.10	–
115	441914.51	1327429.86	441914.51	1327429.86	Картометрический метод	0.10	–
116	441909.05	1327432.30	441909.05	1327432.30	Картометрический метод	0.10	–
117	441900.41	1327436.22	441900.41	1327436.22	Картометрический метод	0.10	–
118	441881.45	1327444.93	441881.45	1327444.93	Картометрический метод	0.10	–
119	441873.45	1327448.58	441873.45	1327448.58	Картометрический метод	0.10	–
120	441872.27	1327449.12	441872.27	1327449.12	Картометрический метод	0.10	–
121	441864.24	1327452.80	441864.24	1327452.80	Картометрический метод	0.10	–
122	441852.12	1327458.35	441852.12	1327458.35	Картометрический метод	0.10	–
123	441847.62	1327460.41	441847.62	1327460.41	Картометрический метод	0.10	–
124	441758.52	1327502.23	441758.52	1327502.23	Картометрический метод	0.10	–
125	441738.64	1327511.56	441738.64	1327511.56	Картометрический метод	0.10	–
126	441736.44	1327512.59	441736.44	1327512.59	Картометрический метод	0.10	–
127	441734.31	1327513.59	441734.31	1327513.59	Картометрический метод	0.10	–

196	440599.50	1328241.34	440599.50	1328241.34	Картометрический метод	0.10	–
197	440578.72	1328224.04	440578.72	1328224.04	Картометрический метод	0.10	–
198	440552.75	1328202.41	440552.75	1328202.41	Картометрический метод	0.10	–
199	440547.00	1328197.61	440547.00	1328197.61	Картометрический метод	0.10	–
200	440543.25	1328194.47	440543.25	1328194.47	Картометрический метод	0.10	–
201	440522.94	1328181.97	440522.94	1328181.97	Картометрический метод	0.10	–
202	440521.38	1328181.03	440521.38	1328181.03	Картометрический метод	0.10	–
203	440503.62	1328183.81	440503.62	1328183.81	Картометрический метод	0.10	–
204	440486.31	1328192.34	440486.31	1328192.34	Картометрический метод	0.10	–
205	440468.81	1328200.94	440468.81	1328200.94	Картометрический метод	0.10	–
206	440453.54	1328208.20	440453.54	1328208.20	Картометрический метод	0.10	–
207	440446.96	1328211.32	440446.96	1328211.32	Картометрический метод	0.10	–
208	440442.56	1328213.41	440442.56	1328213.41	Картометрический метод	0.10	–
209	440399.94	1328233.66	440399.94	1328233.66	Картометрический метод	0.10	–
210	440396.94	1328235.06	440396.94	1328235.06	Картометрический метод	0.10	–
211	440393.38	1328235.72	440393.38	1328235.72	Картометрический метод	0.10	–
212	440308.25	1328250.78	440308.25	1328250.78	Картометрический метод	0.10	–
213	440183.00	1328277.91	440183.00	1328277.91	Картометрический метод	0.10	–
214	440173.12	1328278.59	440173.12	1328278.59	Картометрический метод	0.10	–
215	440166.01	1328277.81	440166.01	1328277.81	Картометрический метод	0.10	–
216	440159.19	1328275.97	440159.19	1328275.97	Картометрический метод	0.10	–
217	440137.69	1328268.50	440137.69	1328268.50	Картометрический метод	0.10	–
218	440116.75	1328257.75	440116.75	1328257.75	Картометрический метод	0.10	–
219	440099.12	1328249.66	440099.12	1328249.66	Картометрический метод	0.10	–
220	440091.03	1328245.94	440091.03	1328245.94	Картометрический метод	0.10	–
221	440085.37	1328243.36	440085.37	1328243.36	Картометрический метод	0.10	–
222	440081.82	1328241.72	440081.82	1328241.72	Картометрический метод	0.10	–
223	440025.50	1328212.38	440025.50	1328212.38	Картометрический метод	0.10	–
224	439998.81	1328198.97	439998.81	1328198.97	Картометрический метод	0.10	–
225	439975.06	1328188.34	439975.06	1328188.34	Картометрический метод	0.10	–
226	439937.00	1328174.19	439937.00	1328174.19	Картометрический метод	0.10	–
227	439914.40	1328167.80	439914.40	1328167.80	Картометрический метод	0.10	–
228	439908.01	1328166.00	439908.01	1328166.00	Картометрический метод	0.10	–
229	439881.38	1328159.94	439881.38	1328159.94	Картометрический метод	0.10	–

298	438534.19	1327817.97	438534.19	1327817.97	Картометрический метод	0.10	–
299	438535.19	1327809.97	438535.19	1327809.97	Картометрический метод	0.10	–
300	438536.50	1327788.31	438536.50	1327788.31	Картометрический метод	0.10	–
301	438538.00	1327775.94	438538.00	1327775.94	Картометрический метод	0.10	–
302	438540.88	1327759.53	438540.88	1327759.53	Картометрический метод	0.10	–
303	438542.94	1327746.34	438542.94	1327746.34	Картометрический метод	0.10	–
304	438543.19	1327732.19	438543.19	1327732.19	Картометрический метод	0.10	–
305	438540.38	1327714.75	438540.38	1327714.75	Картометрический метод	0.10	–
306	438535.38	1327690.56	438535.38	1327690.56	Картометрический метод	0.10	–
307	438530.00	1327662.03	438530.00	1327662.03	Картометрический метод	0.10	–
308	438526.50	1327640.50	438526.50	1327640.50	Картометрический метод	0.10	–
309	438523.72	1327609.93	438523.72	1327609.93	Картометрический метод	0.10	–
310	438523.69	1327609.62	438523.69	1327609.62	Картометрический метод	0.10	–
311	438525.19	1327585.59	438525.19	1327585.59	Картометрический метод	0.10	–
312	438528.06	1327566.22	438528.06	1327566.22	Картометрический метод	0.10	–
313	438531.94	1327548.38	438531.94	1327548.38	Картометрический метод	0.10	–
314	438536.25	1327539.84	438536.25	1327539.84	Картометрический метод	0.10	–
315	438544.69	1327529.16	438544.69	1327529.16	Картометрический метод	0.10	–
316	438559.44	1327514.34	438559.44	1327514.34	Картометрический метод	0.10	–
317	438577.81	1327496.62	438577.81	1327496.62	Картометрический метод	0.10	–
318	438591.12	1327482.12	438591.12	1327482.12	Картометрический метод	0.10	–
319	438598.38	1327472.47	438598.38	1327472.47	Картометрический метод	0.10	–
320	438605.00	1327460.22	438605.00	1327460.22	Картометрический метод	0.10	–
321	438611.44	1327448.44	438611.44	1327448.44	Картометрический метод	0.10	–
322	438625.00	1327423.38	438625.00	1327423.38	Картометрический метод	0.10	–
323	438629.69	1327413.59	438629.69	1327413.59	Картометрический метод	0.10	–
324	438637.50	1327396.03	438637.50	1327396.03	Картометрический метод	0.10	–
325	438640.81	1327386.25	438640.81	1327386.25	Картометрический метод	0.10	–
326	438654.56	1327336.16	438654.56	1327336.16	Картометрический метод	0.10	–
327	438662.19	1327303.16	438662.19

332	438715.25	1327006.38	438715.25	1327006.38	Картометрический метод	0.10	–
333	438722.31	1326968.75	438722.31	1326968.75	Картометрический метод	0.10	–
334	438731.94	1326933.84	438731.94	1326933.84	Картометрический метод	0.10	–
335	438739.19	1326910.91	438739.19	1326910.91	Картометрический метод	0.10	–
336	438746.50	1326884.72	438746.50	1326884.72	Картометрический метод	0.10	–
337	438756.88	1326849.72	438756.88	1326849.72	Картометрический метод	0.10	–
338	438766.38	1326817.06	438766.38	1326817.06	Картометрический метод	0.10	–
339	438778.44	1326771.22	438778.44	1326771.22	Картометрический метод	0.10	–
340	438784.50	1326735.78	438784.50	1326735.78	Картометрический метод	0.10	–
341	438792.44	1326691.59	438792.44	1326691.59	Картометрический метод	0.10	–
342	438804.94	1326625.19	438804.94	1326625.19	Картометрический метод	0.10	–
343	438812.12	1326600.22	438812.12	1326600.22	Картометрический метод	0.10	–
344	438820.62	1326569.47	438820.62	1326569.47	Картометрический метод	0.10	–
345	438824.81	1326551.94	438824.81	1326551.94	Картометрический метод	0.10	–
346	438824.85	1326551.63	438824.85	1326551.63	Картометрический метод	0.10	–
347	438835.06	1326483.09	438835.06	1326483.09	Картометрический метод	0.10	–
348	438836.12	1326472.31	438836.12	1326472.31	Картометрический метод	0.10	–
349	438836.31	1326461.47	438836.31	1326461.47	Картометрический метод	0.10	–
350	438835.31	1326446.50	438835.31	1326446.50	Картометрический метод	0.10	–
351	438822.06	1326406.56	438822.06	1326406.56	Картометрический метод	0.10	–
352	438818.38	1326395.56	438818.38	1326395.56	Картометрический метод	0.10	–
353	438810.31	1326371.25	438810.31	1326371.25	Картометрический метод	0.10	–
354	438804.44	1326351.66	438804.44	1326351.66	Картометрический метод	0.10	–
355	438795.62	1326313.69	438795.62	1326313.69	Картометрический метод	0.10	–
356	438790.50	1326287.53	438790.50	1326287.53	Картометрический метод	0.10	–
357	438789.44	1326274.34	438789.44	1326274.34	Картометрический метод	0.10	–
358	438789.06	1326240.72	438789.06	1326240.72	Картометрический метод	0.10	–
359	438791.88	1326216.47	438791.88	1326216.47	Картометрический метод	0.10	–
360	438793.96	1326203.65	438793.96	1326203.65	Картометрический метод	0.10	–
361	438795.06	1326196.84	438795.06	1326196.84	Картометрический метод	0.10	–
362	438796.56	1326183.78	438796.56	1326183.78	Картометрический метод	0.10	–
363	438796.56	1326169.22	438796.56	1326169.22	Картометрический метод	0.10	–
364	438794.38	1326160.31	438794.38	1326160.31	Картометрический метод	0.10	–
365	438785.44	1326145.28	438785.44	1326145.28	Картометрический метод	0.10	–

434	439152.44	1325222.94	439152.44	1325222.94	Картометрический метод	0.10	–
435	439168.88	1325184.47	439168.88	1325184.47	Картометрический метод	0.10	–
436	439190.57	1325132.25	439190.57	1325132.25	Картометрический метод	0.10	–
437	439194.31	1325119.72	439194.31	1325119.72	Картометрический метод	0.10	–
438	439195.38	1325112.81	439195.38	1325112.81	Картометрический метод	0.10	–
439	439195.75	1325100.81	439195.75	1325100.81	Картометрический метод	0.10	–
440	439193.13	1325096.44	439193.13	1325096.44	Картометрический метод	0.10	–
441	439189.75	1325093.97	439189.75	1325093.97	Картометрический метод	0.10	–
442	439184.94	1325092.91	439184.94	1325092.91	Картометрический метод	0.10	–
443	439180.00	1325092.44	439180.00	1325092.44	Картометрический метод	0.10	–
444	439110.00	1325091.81	439110.00	1325091.81	Картометрический метод	0.10	–
445	439079.25	1325092.84	439079.25	1325092.84	Картометрический метод	0.10	–
446	439054.06	1325095.22	439054.06	1325095.22	Картометрический метод	0.10	–
447	439015.50	1325100.25	439015.50	1325100.25	Картометрический метод	0.10	–
448	438974.12	1325114.81	438974.12	1325114.81	Картометрический метод	0.10	–
449	438964.94	1325119.81	438964.94	1325119.81	Картометрический метод	0.10	–
450	438953.25	1325128.22	438953.25	1325128.22	Картометрический метод	0.10	–
451	438946.50	1325134.09	438946.50	1325134.09	Картометрический метод	0.10	–
452	438928.25	1325153.94	438928.25	1325153.94	Картометрический метод	0.10	–
453	438883.00	1325204.72	438883.00	1325204.72	Картометрический метод	0.10	–
454	438868.75	1325224.62	438868.75	1325224.62	Картометрический метод	0.10	–
455	438847.88	1325254.41	438847.88	1325254.41	Картометрический метод	0.10	–
456	438813.38	1325302.72	438813.38	1325302.72	Картометрический метод	0.10	–
457	438800.69	1325319.50	438800.69	1325319.50	Картометрический метод	0.10	–
458	438788.88	1325311.59	438788.88	1325311.59	Картометрический метод	0.10	–
459	438778.19	1325302.97	438778.19	1325302.97	Картометрический метод	0.10	–
460	438769.81	1325294.56	438769.81	1325294.56	Картометрический метод	0.10	–
461	438763.50	1325285.78	438763.50	1325285.78	Картометрический метод	0.10	–
462	438759.50	1325276.69	438759.50	1325276.69	Картометрический метод	0.10	–
463	438760.25	1325267.28	438760.25	1325267.28	Картометрический метод	0.10	–
464	438761.81	1325259.66	438761.81	1325259.66	Картометрический метод	0.10	–
465	438765.69	1325251.34	438765.69	1325251.34	Картометрический метод	0.10	–
466	438774.56	1325235.66	438774.56	1325235.66	Картометрический метод	0.10	–
467	438816.75	1325183.41	438816.75	1325183.41	Картометрический метод	0.10	–

536	440340.94	1324375.88	440340.94	1324375.88	Картометрический метод	0.10	–
537	440358.62	1324380.56	440358.62	1324380.56	Картометрический метод	0.10	–
538	440362.29	1324381.31	440362.29	1324381.31	Картометрический метод	0.10	–
539	440372.69	1324383.44	440372.69	1324383.44	Картометрический метод	0.10	–
540	440389.62	1324385.79	440389.62	1324385.79	Картометрический метод	0.10	–
541	440408.98	1324387.50	440408.98	1324387.50	Картометрический метод	0.10	–
542	440410.69	1324387.66	440410.69	1324387.66	Картометрический метод	0.10	–
543	440452.88	1324392.81	440452.88	1324392.81	Картометрический метод	0.10	–
544	440470.25	1324394.66	440470.25	1324394.66	Картометрический метод	0.10	–
545	440522.44	1324397.57	440522.44	1324397.57	Картометрический метод	0.10	–
546	440551.37	1324400.96	440551.37	1324400.96	Картометрический метод	0.10	–
547	440557.10	1324401.63	440557.10	1324401.63	Картометрический метод	0.10	–
548	440564.94	1324402.55	440564.94	1324402.55	Картометрический метод	0.10	–
549	440571.94	1324403.37	440571.94	1324403.37	Картометрический метод	0.10	–
550	440578.53	1324404.14	440578.53	1324404.14	Картометрический метод	0.10	–
551	440582.90	1324404.66	440582.90	1324404.66	Картометрический метод	0.10	–
552	440588.25	1324405.28	440588.25	1324405.28	Картометрический метод	0.10	–
553	440604.03	1324407.12	440604.03	1324407.12	Картометрический метод	0.10	–
554	440616.15	1324408.52	440616.15	1324408.52	Картометрический метод	0.10	–
555	440616.28	1324408.53	440616.28	1324408.53	Картометрический метод	0.10	–
556	440616.41	1324408.55	440616.41	1324408.55	Картометрический метод	0.10	–
557	440616.65	1324408.58	440616.65	1324408.58	Картометрический метод	0.10	–
558	440616.95	1324408.62	440616.95	1324408.62	Картометрический метод	0.10	–
559	440623.41	1324409.37	440623.41	1324409.37	Картометрический метод	0.10	–
560	440641.00	1324411.41	440641.00	1324411.41	Картометрический метод	0.10	–
561	440641.25	1324411.97	440641.25	1324411.97	Картометрический метод	0.10	–
562	440641.91	1324413.41	440641.91	1324413.41	Картометрический метод	0.10	–
563	440661.23	1324455.87	440661.23	1324455.87	Картометрический метод	0.10	–
564	440664.69	1324463.47	440664.69	1324463.47	Картометрический метод	0.10	–
565	440667.62	1324469.77	440667.62	1324469.77	Картометрический метод	0.10	–
566	440738.21	1324621.39	440738.21	1324621.39	Картометрический метод	0.10	–
567	440740.88	1324627.12	440740.88	1324627.12	Картометрический метод	0.10	–
568	440752.88	1324670.22	440752.88	1324670.22	Картометрический метод	0.10	–
569	440752.81	1324675.02	440752.81	1324675.02	Картометрический метод	0.10	–

366	438772.31	1326133.16	438772.31	1326133.16	Картометрический метод	0.10	–
367	438739.50	1326111.94	438739.50	1326111.94	Картометрический метод	0.10	–
368	438707.91	1326092.75	438707.91	1326092.75	Картометрический метод	0.10	–
369	438703.26	1326089.93	438703.26	1326089.93	Картометрический метод	0.10	–
370	438699.66	1326087.74	438699.66	1326087.74	Картометрический метод	0.10	–
371	438696.18	1326085.62	438696.18	1326085.62	Картометрический метод	0.10	–
372	438681.12	1326076.47	438681.12	1326076.47	Картометрический метод	0.10	–
373	438682.16	1326070.63	438682.16	1326070.63	Картометрический метод	0.10	–
374	438684.90	1326055.25	438684.90	1326055.25	Картометрический метод	0.10	–
375	438686.50	1326046.25	438686.50	1326046.25	Картометрический метод	0.10	–
376	438688.20	1326037.12	438688.20	1326037.12	Картометрический метод	0.10	–
377	438692.43	1326014.35	438692.43	1326014.35	Картометрический метод	0.10	–
378	438696.15	1325994.30	438696.15	1325994.30	Картометрический метод	0.10	–
379	438696.80	1325990.70	438696.80	1325990.70	Картометрический метод	0.10	–
380	438696.99	1325989.60	438696.99	1325989.60	Картометрический метод	0.10	–
381	438698.80	1325978.55	438698.80	1325978.55	Картометрический метод	0.10	–
382	438724.25	1325979.20	438724.25	1325979.20	Картометрический метод	0.10	–
383	438731.90	1325978.76	438731.90	1325978.76	Картометрический метод	0.10	–
384	438736.55	1325977.06	438736.55	1325977.06	Картометрический метод	0.10	–
385	438739.11	1325975.06	438739.11	1325975.06	Картометрический метод	0.10	–
386	438744.59	1325970.80	438744.59	1325970.80	Картометрический метод	0.10	–
387	438746.65	1325969.20	438746.65	1325969.20	Картометрический метод	0.10	–
388	438747.46	1325968.31	438747.46	1325968.31	Картометрический метод	0.10	–
389	438750.58	1325964.90	438750.58	1325964.90	Картометрический метод	0.10	–
390	438772.06	1325941.28	438772.06	1325941.28	Картометрический метод	0.10	–
391	438795.00	1325913.25	438795.00	1325913.25	Картометрический метод	0.10	–
392	438797.88	1325909.69	438797.88	1325909.69	Картометрический метод	0.10	–
393	438807.34	1325896.64	438807.34	1325896.64	Картометрический метод	0.10	–
394	438822.44	1325874.22	438822.44	1325874.22	Картометрический метод	0.10	–
395	438835.06	1325854.94	438835.06	1325854.94	Картометрический метод	0.10	–
396	438842.00	1325839.06	438842.00	1325839.06	Картометрический метод	0.10	–
397	438847.44	1325820.50	438847.44	1325820.50	Картометрический метод	0.10	–
398	438850.81	1325794.47	438850.81	1325794.47	Картометрический метод	0.10	–
399	438852.56	1325774.34	438852.56	1325774.34	Картометрический метод	0.10	–

468	438821.44	1325178.48	438821.44	1325178.48	Картометрический метод	0.10	–
469	438843.56	1325155.25	438843.56	1325155.25	Картометрический метод	0.10	–
470	438857.00	1325140.16	438857.00	1325140.16	Картометрический метод	0.10	–
471	438875.81	1325118.78	438875.81	1325118.78	Картометрический метод	0.10	–
472	438930.69	1325073.03	438930.69	1325073.03	Картометрический метод	0.10	–
473	438968.44	1325043.81	438968.44	1325043.81	Картометрический метод	0.10	–
474	439012.75	1325022.78	439012.75	1325022.78	Картометрический метод	0.10	–
475	439027.05	1325017.12	439027.05	1325017.12	Картометрический метод	0.10	–
476	439085.50	1324993.97	439085.50	1324993.97	Картометрический метод	0.10	–
477	439105.69	1324986.28	439105.69	1324986.28	Картометрический метод	0.10	–
478	439148.81	1324972.94	439148.81	1324972.94	Картометрический метод	0.10	–
479	439209.94	1324948.47	439209.94	1324948.47	Картометрический метод	0.10	–
480	439212.79	1324946.53	439212.79	1324946.53	Картометрический метод	0.10	–
481	439217.75	1324943.16	439217.75	1324943.16	Картометрический метод	0.10	–
482	439224.10	1324938.33	439224.10	1324938.33	Картометрический метод	0.10	–
483	439229.62	1324934.13	439229.62	1324934.13	Картометрический метод	0.10	–
484	439256.88	1324913.38	439256.88	1324913.38	Картометрический метод	0.10	–
485	439291.20	1324887.78	439291.20	1324887.78	Картометрический метод	0.10	–
486	439316.32	1324866.07	439316.32	1324866.07	Картометрический метод	0.10	–
487	439327.18	1324856.70	439327.18	1324856.70	Картометрический метод	0.10	–
488	439329.32	1324854.85	439329.32	1324854.85	Картометрический метод	0.10	–
489	439330.31	1324854.00	439330.31	1324854.00	Картометрический метод	0.10	–
490	439331.71	1324852.76	439331.71	1324852.76	Картометрический метод	0.10	–
491	439354.32	1324832.75	439354.32	1324832.75	Картометрический метод	0.10	–
492	439373.38	1324817.28	439373.38	1324817.28	Картометрический метод	0.10	–
493	439386.56	1324810.91	439386.56	1324810.91	Картометрический метод	0.10	–
494	439404.70	1324805.53	439404.70	1324805.53	Картометрический метод	0.10	–
495	439433.45	1324797.69	439433.45	1324797.69	Картометрический метод	0.10	–
496	439466.31	1324791.72	439466.31	1324791.72	Картометрический метод	0.10	–
497	439496.16	1324787.47	439496.16	1324787.47	Картометрический метод	0.10	–
498	439521.38	1324782.88	439521.38	1324782.88	Картометрический метод	0.10	–
499	439531.31	1324780.31	439531.31	1324780.31	Картометрический метод	0.10	–
500	439581.50	1324767.44	439581.50	1324767.44	Картометрический метод	0.10	–
501	439593.06	1324764.31	439593.06	1324764.31	Картометрический метод	0.10	–

570	440751.34	1324780.85	440751.34	1324780.85	Картометрический метод	0.10	–
571	440751.21	1324790.25	440751.21	1324790.25	Картометрический метод	0.10	–
572	440749.62	1324904.88	440749.62	1324904.88	Картометрический метод	0.10	–
573	440752.58	1324905.25	440752.58	1324905.25	Картометрический метод	0.10	–
574	440758.77	1324906.02	440758.77	1324906.02	Картометрический метод	0.10	–
575	440807.77	1324912.16	440807.77	1324912.16	Картометрический метод	0.10	–
576	440829.73	1324914.89	440829.73	1324914.89	Картометрический метод	0.10	–
577	440939.18	1324928.57	440939.18	1324928.57	Картометрический метод	0.10	–
578	440956.12	1324930.69	440956.12	1324930.69	Картометрический метод	0.10	–
579	441124.14	1324951.37	441124.14	1324951.37	Картометрический метод	0.10	–
580	441210.19	1324961.95	441210.19	1324961.95	Картометрический метод	0.10	–
581	441216.28	1324962.70	441216.28	1324962.70	Картометрический метод	0.10	–
582	441237.50	1324965.31	441237.50	1324965.31	Картометрический метод	0.10	–
583	441241.06	1324965.72	441241.06	1324965.72	Картометрический метод	0.10	–
584	441246.98	1324966.44	441246.98	1324966.44	Картометрический метод	0.10	–
585	441253.21	1324967.20	441253.21	1324967.20	Картометрический метод	0.10	–
586	441383.69	1324983.11	441383.69	1324983.11	Картометрический метод	0.10	–
587	441392.00	1324984.12	441392.00	1324984.12	Картометрический метод	0.10	–
588	441392.02	1324984.25	441392.02	1324984.25	Картометрический метод	0.10	–
589	441393.06	1324989.23	441393.06	1324989.23	Картометрический метод	0.10	–
590	441393.25	1324990.12	441393.25	1324990.12	Картометрический метод	0.10	–
591	441394.87	1324998.16	441394.87	1324998.16	Картометрический метод	0.10	–
592	441395.50	1325001.28	441395.50	1325001.28	Картометрический метод	0.10	–
593	441397.56	1325011.28	441397.56	1325011.28	Картометрический метод	0.10	–
594	441403.12	1325038.22	441403.12	1325038.22	Картометрический метод	0.10	–
595	441441.75	1325044.07	441441.75	1325044.07	Картометрический метод	0.10	–
596	441588.58	1325065.84	441588.58	1325065.84	Картометрический метод	0.10	–
597	441588.58	1325065.83	441588.58	1325065.83	Картометрический метод	0.10	–
598	441654.25	1325075.57	441654.25	1325075.57	Картометрический метод	0.10	–
599	441901.05	1325113.30	441901.05	1325113.30	Картометрический метод	0.10	–
600	442198.89	1325158.84	442198.89	1325158.84	Картометрический метод	0.10	–
601	442354.28	1325182.59	442354.28	1325182.59	Картометрический метод	0.10	–
602	442355.28	1325182.74	442355.28	1325182.74	Картометрический метод	0.10	–
603	442409.64	1325191.05	442409.64	1325191.05	Картометрический метод	0.10	–

400	438854.31	1325756.41	438854.31	1325756.41	Картометрический метод	0.10	–
401	438855.50	1325738.44	438855.50	1325738.44	Картометрический метод	0.10	–
402	438852.12	1325706.97	438852.12	1325706.97	Картометрический метод	0.10	–
403	438852.81	1325701.66	438852.81	1325701.66	Картометрический метод	0.10	–
404	438854.06	1325692.47	438854.06	1325692.47	Картометрический метод	0.10	–
405	438856.88	1325682.19	438856.88	1325682.19	Картометрический метод	0.10	–
406	438862.31	1325671.03	438862.31	1325671.03	Картометрический метод	0.10	–
407	438871.44	1325661.44	438871.44	1325661.44	Картометрический метод	0.10	–
408	438900.94	1325636.22	438900.94	1325636.22	Картометрический метод	0.10	–
409	438916.94	1325621.84	438916.94	1325621.84	Картометрический метод	0.10	–
410	438932.00	1325606.56	438932.00	1325606.56	Картометрический метод	0.10	–
411	438945.00	1325592.56	438945.00	1325592.56	Картометрический метод	0.10	–
412	438954.88	1325581.00	438954.88	1325581.00	Картометрический метод	0.10	–
413	438961.88	1325572.47	438961.88	1325572.47	Картометрический метод	0.10	–
414	438970.81	1325559.62	438970.81	1325559.62	Картометрический метод	0.10	–
415	438990.94	1325528.91	438990.94	1325528.91	Картометрический метод	0.10	–
416	439000.06	1325515.06	439000.06	1325515.06	Картометрический метод	0.10	–
417	439012.25	1325496.50	439012.25	1325496.50	Картометрический метод	0.10	–
418	439020.44	1325483.62	439020.44	1325483.62	Картометрический метод	0.10	–
419	439021.57	1325482.49	439021.57	1325482.49	Картометрический метод	0.10	–
420	439028.12	1325475.95	439028.12	1325475.95	Картометрический метод	0.10	–
421	439052.94	1325435.00	439052.94	1325435.00	Картометрический метод	0.10	–
422	439054.56	1325431.00	439054.56	1325431.00	Картометрический метод	0.10	–
423	439055.50	1325428.07	439055.50	1325428.07	Картометрический метод	0.10	–
424	439057.56	1325412.19	439057.56	1325412.19	Картометрический метод	0.10	–
425	439059.50	1325405.12	439059.50	1325405.12	Картометрический метод	0.10	–
426	439062.82	1325397.79	439062.82	1325397.79	Картометрический метод	0.10	–
427	439074.25	1325376.03	439074.25	1325376.03	Картометрический метод	0.10	–
428	439086.44	1325351.19	439086.44	1325351.19	Картометрический метод	0.10	–
429	439096.63	1325333.44	439096.63	1325333.44	Картометрический метод	0.10	–
430	439106.88	1325316.23	439106.88	1325316.23	Картометрический метод	0.10	–
431	439122.63	1325286.94	439122.63	1325286.94	Картометрический метод	0.10	–
432	439139.31	1325253.00	439139.31	1325253.00	Картометрический метод	0.10	–
433	439150.26	1325228.06	439150.26	1325228.06	Картометрический метод	0.10	–

502	439609.25	1324759.94	439609.25	1324759.94	Картометрический метод	0.10	–
503	439624.88	1324755.09	439624.88	1324755.09	Картометрический метод	0.10	–
504	439635.12	1324751.09	439635.12	1324751.09	Картометрический метод	0.10	–
505	439645.31	1324745.59	439645.31	1324745.59	Картометрический метод	0.10	–
506	439651.40	1324741.20	439651.40	1324741.20	Картометрический метод	0.10	–
507	439667.77	1324710.24	439667.77	1324710.24	Картометрический метод	0.10	–
508	439682.98	1324659.04	439682.98	1324659.04	Картометрический метод	0.10	–
509	439697.51	1324602.94	439697.51	1324602.94	Картометрический метод	0.10	–
510	439716.01	1324568.24	439716.01	1324568.24	Картометрический метод	0.10	–
511	439723.64	1324563.00	439723.64	1324563.00	Картометрический метод	0.10	–
512	439736.38	1324554.25	439736.38	1324554.25	Картометрический метод	0.10	–
513	439769.07	1324520.74	439769.07	1324520.74	Картометрический метод	0.10	–
514	439825.83	1324471.69	439825.83	1324471.69	Картометрический метод	0.10	–
515	439857.57	1324439.33	439857.57	1324439.33	Картометрический метод	0.10	–
516	439896.64	1324415.69	439896.64	1324415.69	Картометрический метод	0.10	–
517	439948.84	1324384.23	439948.84	1324384.23	Картометрический метод	0.10	–
518	440003.79	1324370.10	440003.79	1324370.10	Картометрический метод	0.10	–
519	440055.92	1324348.26	440055.92	1324348.26	Картометрический метод	0.10	–
520	440088.82	1324338.23	440088.82	1324338.23	Картометрический метод	0.10	–
521	440135.89	1324321.96	440135.89	1324321.96	Картометрический метод	0.10	–
522	440160.40	1324315.29	440160.40	1324315.29	Картометрический метод	0.10	–
523	440160.56	1324315.28	440160.56	1324315.28	Картометрический метод	0.10	–
524	440169.63	1324314.93	440169.63	1324314.93	Картометрический метод	0.10	–
525	440182.42	1324314.17	440182.42	1324314.17	Картометрический метод	0.10	–
526	440185.91	1324315.88	440185.91	1324315.88	Картометрический метод	0.10	–
527	440189.52	1324317.66	440189.52	1324317.66	Картометрический метод	0.10	–
528	440191.44	1324317.42	440191.44	1324317.42	Картометрический метод	0.10	–
529	440197.30	1324319.14	440197.30	1324319.14	Картометрический метод	0.10	–
530	440212.81	1324323.69	440212.81	1324323.69	Картометрический метод	0.10	–
531	440232.75	1324332.22	440232.75	1324332.22	Картометрический метод	0.10	–
532	440257.81	1324343.59	440257.81	1324343.59	Картометрический метод	0.10	–
533	440287.94	1324358.09	440287.94	1324358.09	Картометрический метод	0.10	–
534	440295.62	1324361.98	440295.62	1324361.98	Картометрический метод	0.10	–
535	440298.12	1324363.25	440298.12	1324363.25	Картометрический метод	0.10	–

1	442758.95	1325240.82	442758.95	1325240.82	Картометрический метод	0.10	–
–	–	–	–	–	–	–	–
680	441176.10	1324968.03	441176.10	1324968.03	Картометрический метод	0.10	–
681	441176.04	1324975.42	441176.04	1324975.42	Картометрический метод	0.10	–
682	441168.65	1324975.34	441168.65	1324975.34	Картометрический метод	0.10	–
683	441168.72	1324967.97	441168.72	1324967.97	Картометрический метод	0.10	–
680	441176.10	1324968.03	441176.10	1324968.03	Картометрический метод	0.10	–
–	–	–	–	–	–	–	–
1303	440050.43	1326493.93	440050.43	1326493.93	Картометрический метод	0.10	–
1304	440050.65	1326500.01	440050.65	1326500.01	Картометрический метод	0.10	–
1305	440046.31	1326500.51	440046.31	1326500.51	Картометрический метод	0.10	–
1303	440050.43	1326493.93	440050.43	1326493.93	Картометрический метод	0.10	–
–	–	–	–	–	–	–	–
1679	441413.60	1327443.71	441413.60	1327443.71	Картометрический метод	0.10	–
1680	441415.56	1327448.35	441415.56	1327448.35	Картометрический метод	0.10	–
1681	441411.14	1327450.60	441411.14	1327450.60	Картометрический метод	0.10	–
1679	441413.60	1327443.71	441413.60	1327443.71	Картометрический метод	0.10	–
–	–	–	–	–	–	–	–
1199	442073.00	1326227.08	442073.00	1326227.08	Картометрический метод	0.10	–
1200	442075.59	1326231.13	442075.59	1326231.13	Картометрический метод	0.10	–
1201	442071.47	1326233.63	442071.47	1326233.63	Картометрический метод	0.10	–
1199	442073.00	1326227.08	442073.00	1326227.08	Картометрический метод	0.10	–
–	–	–	–	–	–	–	–
1256	441070.64	1326382.91	441070.64	1326382.91	Картометрический метод	0.10	–
1257	441067.90	1326387.24	441067.90	1326387.24	Картометрический метод	0.10	–
1258	441065.36	1326382.96	441065.36	1326382.96	Картометрический метод	0.10	–
1256	441070.64	1326382.91	441070.64	1326382.91	Картометрический метод	0.10	–
–	–	–	–	–	–	–	–
1202	441108.09	1326235.87	441108.09	1326235.87	Картометрический метод	0.10	–
1203	441104.19	1326241.24	441104.19	1326241.24	Картометрический метод	0.10	–
1204	441103.46	1326236.52	441103.46	1326236.52	Картометрический метод	0.10	–
1202	441108.09	1326235.87	441108.09	1326235.87	Картометрический метод	0.10	–
–	–	–	–	–	–	–	–
1576	441350.92	1327283.26	441350.92	1327283.26

1249	441125.10	1326375.76	441125.10	1326375.76	Картометрический метод	0.10	–
1250	441125.73	1326379.92	441125.73	1326379.92	Картометрический метод	0.10	–
1251	441121.87	1326380.25	441121.87	1326380.25	Картометрический метод	0.10	–
1249	441125.10	1326375.76	441125.10	1326375.76	Картометрический метод	0.10	–
–	–	–	–	–	–	–	–
1406	440061.54	1326765.52	440061.54	1326765.52	Картометрический метод	0.10	–
1407	440061.62	1326769.12	440061.62	1326769.12	Картометрический метод	0.10	–
1408	440057.65	1326765.69	440057.65	1326765.69	Картометрический метод	0.10	–
1406	440061.54	1326765.52	440061.54	1326765.52	Картометрический метод	0.10	–
–	–	–	–	–	–	–	–
1413	441252.60	1326807.99	441252.60	1326807.99	Картометрический метод	0.10	–
1414	441251.66	1326811.72	441251.66	1326811.72	Картометрический метод	0.10	–
1415	441248.69	1326808.66	441248.69	1326808.66	Картометрический метод	0.10	–
1413	441252.60	1326807.99	441252.60	1326807.99	Картометрический метод	0.10	–
–	–	–	–	–	–	–	–
846	440047.49	1325461.28	440047.49	1325461.28	Картометрический метод	0.10	–
847	440045.50	1325466.02	440045.50	1325466.02	Картометрический метод	0.10	–
848	440044.47	1325461.89	440044.47	1325461.89	Картометрический метод	0.10	–
846	440047.49	1325461.28	440047.49	1325461.28	Картометрический метод	0.10	–
–	–	–	–	–	–	–	–
660	440244.93	1324964.10	440244.93	1324964.10	Картометрический метод	0.10	–
661	440244.92	1324966.52	440244.92	1324966.52	Картометрический метод	0.10	–
662	440242.51	1324966.51	440242.51	1324966.51	Картометрический метод	0.10	–
663	440242.51	1324964.10	440242.51	1324964.10	Картометрический метод	0.10	–
660	440244.93	1324964.10	440244.93	1324964.10	Картометрический метод	0.10	–
–	–	–	–	–	–	–	–
696	439335.82	1325001.76	439335.82	1325001.76	Картометрический метод	0.10	–
697	439335.81	1325004.18	439335.81	1325004.18	Картометрический метод	0.10	–
698	439333.40	1325004.17	439333.40	1325004.17	Картометрический метод	0.10	–
699	439333.40	1325001.76	439333.40	1325001.76	Картометрический метод	0.10	–
696	439335.82	1325001.76	439335.82	1325001.76	Картометрический метод	0.10	–
–	–	–	–	–	–	–	–
656	440090.15	1324963.03	440090.15	1324963.03	Картометрический метод	0.10	–
657	440090.14	1324965.45	440090.14	1324965.45	Картометрический метод	0.10	–
658	440087.73	1324965.44	440087.73	1324965.44	Картометрический метод	0.10	–
659	440087.74	1324963.03	440087.74	1324963.03	Картометрический метод	0.10	–
656	440090.15	1324963.03	440090.15	1324963.03	Картометрический метод	0.10	–

					ий метод		
670	440552.09	1324968.64	440552.09	1324968.64	Картометрический метод	0.10	–
671	440552.09	1324966.23	440552.09	1324966.23	Картометрический метод	0.10	–
668	440554.50	1324966.23	440554.50	1324966.23	Картометрический метод	0.10	–
–	–	–	–	–	–	–	–
692	439170.83	1324999.30	439170.83	1324999.30	Картометрический метод	0.10	–
693	439170.83	1325001.71	439170.83	1325001.71	Картометрический метод	0.10	–
694	439168.42	1325001.71	439168.42	1325001.71	Картометрический метод	0.10	–
695	439168.42	1324999.30	439168.42	1324999.30	Картометрический метод	0.10	–
692	439170.83	1324999.30	439170.83	1324999.30	Картометрический метод	0.10	–
–	–	–	–	–	–	–	–
720	440325.71	1325016.53	440325.71	1325016.53	Картометрический метод	0.10	–
721	440325.70	1325018.94	440325.70	1325018.94	Картометрический метод	0.10	–
722	440323.29	1325018.94	440323.29	1325018.94	Картометрический метод	0.10	–
723	440323.30	1325016.53	440323.30	1325016.53	Картометрический метод	0.10	–
720	440325.71	1325016.53	440325.71	1325016.53	Картометрический метод	0.10	–
–	–	–	–	–	–	–	–
712	439995.75	1325011.61	439995.75	1325011.61	Картометрический метод	0.10	–
713	439995.74	1325014.02	439995.74	1325014.02	Картометрический метод	0.10	–
714	439993.33	1325014.02	439993.33	1325014.02	Картометрический метод	0.10	–
715	439993.34	1325011.61	439993.34	1325011.61	Картометрический метод	0.10	–
712	439995.75	1325011.61	439995.75	1325011.61	Картометрический метод	0.10	–
–	–	–	–	–	–	–	–
724	440490.69	1325018.99	440490.69	1325018.99	Картометрический метод	0.10	–
725	440490.68	1325021.40	440490.68	1325021.40	Картометрический метод	0.10	–
726	440488.27	1325021.40	440488.27	1325021.40	Картометрический метод	0.10	–
727	440488.28	1325018.99	440488.28	1325018.99	Картометрический метод	0.10	–
724	440490.69	1325018.99	440490.69	1325018.99	Картометрический метод	0.10	–
–	–	–	–	–	–	–	–
644	439780.56	1324960.91	439780.56	1324960.91	Картометрический метод	0.10	–
645	439780.57	1324963.31	439780.57	1324963.31	Картометрический метод	0.10	–
646	439778.15	1324963.31	439778.15	1324963.31	Картометрический метод	0.10	–
647	439778.15	1324960.90	439778.15	1324960.90	Картометрический метод	0.10	–
644	439780.56	1324960.91	439780.56	1324960.91	Картометрический метод	0.10	–
–	–	–	–	–	–	–	–
740	441315.60	1325031.30	441315.60	1325031.30	Картометрический метод	0.10	–
741	441315.59	1325033.71	441315.59	1325033.71	Картометрический метод	0.10	–
742	441313.18	1325033.71	441313.18	1325033.71	Картометрическ	0.10	–

758	440916.67	1325215.88	440916.67	1325215.88	Картометрический метод	0.10	–
759	440918.53	1325220.87	440918.53	1325220.87	Картометрический метод	0.10	–
760	440918.35	1325220.96	440918.35	1325220.96	Картометрический метод	0.10	–
761	440916.49	1325215.97	440916.49	1325215.97	Картометрический метод	0.10	–
758	440916.67	1325215.88	440916.67	1325215.88	Картометрический метод	0.10	–
–	–	–	–	–	–	–	–
1675	441828.10	1327446.06	441828.10	1327446.06	Картометрический метод	0.10	–
1676	441828.96	1327451.21	441828.96	1327451.21	Картометрический метод	0.10	–
1677	441828.77	1327451.25	441828.77	1327451.25	Картометрический метод	0.10	–
1678	441827.90	1327446.11	441827.90	1327446.11	Картометрический метод	0.10	–
1675	441828.10	1327446.06	441828.10	1327446.06	Картометрический метод	0.10	–
–	–	–	–	–	–	–	–
1191	441154.75	1326229.22	441154.75	1326229.22	Картометрический метод	0.10	–
1192	441154.77	1326229.43	441154.77	1326229.43	Картометрический метод	0.10	–
1193	441150.09	1326230.08	441150.09	1326230.08	Картометрический метод	0.10	–
1194	441150.07	1326229.87	441150.07	1326229.87	Картометрический метод	0.10	–
1191	441154.75	1326229.22	441154.75	1326229.22	Картометрический метод	0.10	–
–	–	–	–	–	–	–	–
1279	441725.63	1326438.85	441725.63	1326438.85	Картометрический метод	0.10	–
1280	441725.72	1326439.03	441725.72	1326439.03	Картометрический метод	0.10	–
1281	441721.56	1326441.14	441721.56	1326441.14	Картометрический метод	0.10	–
1282	441721.45	1326440.95	441721.45	1326440.95	Картометрический метод	0.10	–
1279	441725.63	1326438.85	441725.63	1326438.85	Картометрический метод	0.10	–
–	–	–	–	–	–	–	–
1147	440420.27	1326213.99	440420.27	1326213.99	Картометрический метод	0.10	–
1148	440420.29	1326214.20	440420.29	1326214.20	Картометрический метод	0.10	–
1149	440415.61	1326214.40	440415.61	1326214.40	Картометрический метод	0.10	–
1150	440415.58	1326214.20	440415.58	1326214.20	Картометрический метод	0.10	–
1147	440420.27	1326213.99	440420.27	1326213.99	Картометрический метод	0.10	–
–	–	–	–	–	–	–	–
941	440127.83	1325716.42	440127.83	1325716.42	Картометрический метод	0.10	–
942	440124.90	1325720.05	440124.90	1325720.05	Картометрический метод	0.10	–
943	440124.74	1325719.93	440124.74	1325719.93	Картометрический метод	0.10	–
944	440127.67	1325716.29	440127.67	1325716.29	Картометрический метод	0.10	–
941	440127.83	1325716.42	440127.83	1325716.42	Картометрический метод	0.10	–
–	–	–	–	–	–	–	–
1829	440742.52	1327608.88	440742.52	1327608.88	Картометрический метод	0.10	–

–	–	–	–	–	–	–	–
736	440985.64	1325026.37	440985.64	1325026.37	Картометрический метод	0.10	–
737	440985.63	1325028.79	440985.63	1325028.79	Картометрический метод	0.10	–
738	440983.22	1325028.78	440983.22	1325028.78	Картометрический метод	0.10	–
739	440983.23	1325026.37	440983.23	1325026.37	Картометрический метод	0.10	–
736	440985.64	1325026.37	440985.64	1325026.37	Картометрический метод	0.10	–
–	–	–	–	–	–	–	–
704	439665.78	1325006.68	439665.78	1325006.68	Картометрический метод	0.10	–
705	439665.77	1325009.09	439665.77	1325009.09	Картометрический метод	0.10	–
706	439663.36	1325009.09	439663.36	1325009.09	Картометрический метод	0.10	–
707	439663.36	1325006.68	439663.36	1325006.68	Картометрический метод	0.10	–
704	439665.78	1325006.68	439665.78	1325006.68	Картометрический метод	0.10	–
–	–	–	–	–	–	–	–
708	439830.77	1325009.15	439830.77	1325009.15	Картометрический метод	0.10	–
709	439830.76	1325011.56	439830.76	1325011.56	Картометрический метод	0.10	–
710	439828.35	1325011.56	439828.35	1325011.56	Картометрический метод	0.10	–
711	439828.35	1325009.15	439828.35	1325009.15	Картометрический метод	0.10	–
708	439830.77	1325009.15	439830.77	1325009.15	Картометрический метод	0.10	–
–	–	–	–	–	–	–	–
700	439500.80	1325004.22	439500.80	1325004.22	Картометрический метод	0.10	–
701	439500.79	1325006.63	439500.79	1325006.63	Картометрический метод	0.10	–
702	439498.38	1325006.63	439498.38	1325006.63	Картометрический метод	0.10	–
703	439498.38	1325004.22	439498.38	1325004.22	Картометрический метод	0.10	–
700	439500.80	1325004.22	439500.80	1325004.22	Картометрический метод	0.10	–
–	–	–	–	–	–	–	–
688	441338.80	1324992.16	441338.80	1324992.16	Картометрический метод	0.10	–
689	441338.81	1324994.57	441338.81	1324994.57	Картометрический метод	0.10	–
690	441336.40	1324994.58	441336.40	1324994.58	Картометрический метод	0.10	–
691	441336.39	1324992.17	441336.39	1324992.17	Картометрический метод	0.10	–
688	441338.80	1324992.16	441338.80	1324992.16	Картометрический метод	0.10	–
–	–	–	–	–	–	–	–
632	439316.20	1324957.70	439316.20	1324957.70	Картометрический метод	0.10	–
633	439316.20	1324960.11	439316.20	1324960.11	Картометрический метод	0.10	–
634	439313.79	1324960.11	439313.79	1324960.11	Картометрический метод	0.10	–
635	439313.79	1324957.70	439313.79	1324957.70	Картометрический метод	0.10	–
632	439316.20	1324957.70	439316.20	1324957.70	Картометрический метод	0.10	–
–	–	–	–	–	–	–	–
732	440820.65	1325023.91	440820.65	1325023.91	Картометрическ	0.10	–

743	441313.19	1325032.05	441313.19	1325032.05	ий метод Картометрический метод	0.10	–
744	441313.19	1325031.30	441313.19	1325031.30	Картометрический метод	0.10	–
745	441315.24	1325031.30	441315.24	1325031.30	Картометрический метод	0.10	–
740	441315.60	1325031.30	441315.60	1325031.30	Картометрический метод	0.10	–
–	–	–	–	–	–	–	–
716	440160.73	1325014.08	440160.73	1325014.08	Картометрический метод	0.10	–
717	440160.72	1325016.48	440160.72	1325016.48	Картометрический метод	0.10	–
718	440158.31	1325016.48	440158.31	1325016.48	Картометрический метод	0.10	–
719	440158.32	1325014.07	440158.32	1325014.07	Картометрический метод	0.10	–
716	440160.73	1325014.08	440160.73	1325014.08	Картометрический метод	0.10	–
–	–	–	–	–	–	–	–
664	440864.08	1324968.36	440864.08	1324968.36	Картометрический метод	0.10	–
665	440864.08	1324970.77	440864.08	1324970.77	Картометрический метод	0.10	–
666	440861.68	1324970.77	440861.68	1324970.77	Картометрический метод	0.10	–
667	440861.67	1324968.36	440861.67	1324968.36	Картометрический метод	0.10	–
664	440864.08	1324968.36	440864.08	1324968.36	Картометрический метод	0.10	–
–	–	–	–	–	–	–	–
640	439625.78	1324959.84	439625.78	1324959.84	Картометрический метод	0.10	–
641	439625.79	1324962.24	439625.79	1324962.24	Картометрический метод	0.10	–
642	439623.38	1324962.24	439623.38	1324962.24	Картометрический метод	0.10	–
643	439623.37	1324959.83	439623.37	1324959.83	Картометрический метод	0.10	–
640	439625.78	1324959.84	439625.78	1324959.84	Картометрический метод	0.10	–
–	–	–	–	–	–	–	–
636	439471.00	1324958.78	439471.00	1324958.78	Картометрический метод	0.10	–
637	439471.00	1324961.18	439471.00	1324961.18	Картометрический метод	0.10	–
638	439468.60	1324961.18	439468.60	1324961.18	Картометрический метод	0.10	–
639	439468.59	1324958.77	439468.59	1324958.77	Картометрический метод	0.10	–
636	439471.00	1324958.78	439471.00	1324958.78	Картометрический метод	0.10	–
–	–	–	–	–	–	–	–
1004	440939.67	1325743.30	440939.67	1325743.30	Картометрический метод	0.10	–
1005	440936.67	1325743.47	440936.67	1325743.47	Картометрический метод	0.10	–
1006	440936.86	1325740.58	440936.86	1325740.58	Картометрический метод	0.10	–
1004	440939.67	1325743.30	440939.67	1325743.30	Картометрический метод	0.10	–
–	–	–	–	–	–	–	–
953	441665.61	1325742.62	441665.61	1325742.62	Картометрический метод	0.10	–
954	441665.30	1325745.33	441665.30	1325745.33	Картометрический метод	0.10	–
955	441662.46	1325742.54	441662.46	1325742.54	Картометрическ	0.10	–

1830	440745.69	1327612.32	440745.69	1327612.32	Картометрический метод	0.10	–
1831	440745.54	1327612.46	440745.54	1327612.46	Картометрический метод	0.10	–
1832	440742.37	1327609.01	440742.37	1327609.01	Картометрический метод	0.10	–
1829	440742.52	1327608.88	440742.52	1327608.88	Картометрический метод	0.10	–
–	–	–	–	–	–	–	–
1287	441705.49	1326449.77	441705.49	1326449.77	Картометрический метод	0.10	–
1288	441705.60	1326449.95	441705.60	1326449.95	Картометрический метод	0.10	–
1289	441701.53	1326452.26	441701.53	1326452.26	Картометрический метод	0.10	–
1290	441701.44	1326452.09	441701.44	1326452.09	Картометрический метод	0.10	–
1287	441705.49	1326449.77	441705.49	1326449.77	Картометрический метод	0.10	–
–	–	–	–	–	–	–	–
1055	440105.71	1325930.86	440105.71	1325930.86	Картометрический метод	0.10	–
1056	440105.33	1325935.52	440105.33	1325935.52	Картометрический метод	0.10	–
1057	440105.13	1325935.49	440105.13	1325935.49	Картометрический метод	0.10	–
1058	440105.51	1325930.84	440105.51	1325930.84	Картометрический метод	0.10	–
1055	440105.71	1325930.86	440105.71	1325930.86	Картометрический метод	0.10	–
–	–	–	–	–	–	–	–
1195	440089.35	1326226.33	440089.35	1326226.33	Картометрический метод	0.10	–
1196	440088.97	1326230.98	440088.97	1326230.98	Картометрический метод	0.10	–
1197	440088.77	1326230.96	440088.77	1326230.96	Картометрический метод	0.10	–
1198	440089.15	1326226.31	440089.15	1326226.31	Картометрический метод	0.10	–
1195	440089.35	1326226.33	440089.35	1326226.33	Картометрический метод	0.10	–
–	–	–	–	–	–	–	–
1741	441293.46	1327510.81	441293.46	1327510.81	Картометрический метод	0.10	–
1742	441293.51	1327511.00	441293.51	1327511.00	Картометрический метод	0.10	–
1743	441288.91	1327511.87	441288.91	1327511.87	Картометрический метод	0.10	–
1744	441288.87	1327511.67	441288.87	1327511.67	Картометрический метод	0.10	–
1741	441293.46	1327510.81	441293.46	1327510.81	Картометрический метод	0.10	–
–	–	–	–	–	–	–	–
1416	440106.29	1326809.08	440106.29	1326809.08	Картометрический метод	0.10	–
1417	440106.52	1326813.72	440106.52	1326813.72	Картометрический метод	0.10	–
1418	440106.32	1326813.75	440106.32	1326813.75	Картометрический метод	0.10	–
1419	440106.09	1326809.09	440106.09	1326809.09	Картометрический метод	0.10	–
1416	440106.29	1326809.08	440106.29	1326809.08	Картометрический метод	0.10	–
–	–	–	–	–	–	–	–
1179	439971.09	1326221.85	439971.09	1326221.85	Картометрический метод	0.10	–
1180	439971.09	1326222.05	439971.09	1326222.05	Картометрический метод	0.10	–

733	440820.64	1325026.32	440820.64	1325026.32	ий метод Картометрический метод	0.10	–
734	440818.23	1325026.32	440818.23	1325026.32	Картометрический метод	0.10	–
735	440818.24	1325023.91	440818.24	1325023.91	Картометрический метод	0.10	–
732	440820.65	1325023.91	440820.65	1325023.91	Картометрический метод	0.10	–
652	440399.72	1324965.16	440399.72	1324965.16	Картометрический метод	0.10	–
653	440399.72	1324967.57	440399.72	1324967.57	Картометрический метод	0.10	–
654	440397.31	1324967.57	440397.31	1324967.57	Картометрический метод	0.10	–
655	440397.31	1324965.16	440397.31	1324965.16	Картометрический метод	0.10	–
652	440399.72	1324965.16	440399.72	1324965.16	Картометрический метод	0.10	–
–	–	–	–	–	–	–	–
672	441018.86	1324969.43	441018.86	1324969.43	Картометрический метод	0.10	–
673	441018.87	1324971.84	441018.87	1324971.84	Картометрический метод	0.10	–
674	441016.46	1324971.84	441016.46	1324971.84	Картометрический метод	0.10	–
675	441016.45	1324969.43	441016.45	1324969.43	Картометрический метод	0.10	–
672	441018.86	1324969.43	441018.86	1324969.43	Картометрический метод	0.10	–
–	–	–	–	–	–	–	–
728	440655.67	1325021.45	440655.67	1325021.45	Картометрический метод	0.10	–
729	440655.66	1325023.86	440655.66	1325023.86	Картометрический метод	0.10	–
730	440653.25	1325023.86	440653.25	1325023.86	Картометрический метод	0.10	–
731	440653.26	1325021.45	440653.26	1325021.45	Картометрический метод	0.10	–
728	440655.67	1325021.45	440655.67	1325021.45	Картометрический метод	0.10	–
–	–	–	–	–	–	–	–
648	439935.36	1324961.96	439935.36	1324961.96	Картометрический метод	0.10	–
649	439935.36	1324964.38	439935.36	1324964.38	Картометрический метод	0.10	–
650	439932.95	1324964.37	439932.95	1324964.37	Картометрический метод	0.10	–
651	439932.96	1324961.96	439932.96	1324961.96	Картометрический метод	0.10	–
648	439935.36	1324961.96	439935.36	1324961.96	Картометрический метод	0.10	–
–	–	–	–	–	–	–	–
676	440709.28	1324967.30	440709.28	1324967.30	Картометрический метод	0.10	–
677	440709.28	1324969.71	440709.28	1324969.71	Картометрический метод	0.10	–
678	440706.87	1324969.71	440706.87	1324969.71	Картометрический метод	0.10	–
679	440706.87	1324967.30	440706.87	1324967.30	Картометрический метод	0.10	–
676	440709.28	1324967.30	440709.28	1324967.30	Картометрический метод	0.10	–
–	–	–	–	–	–	–	–
668	440554.50	1324966.23	440554.50	1324966.23	Картометрический метод	0.10	–
669	440554.50	1324968.64	440554.50	1324968.64	Картометрическ	0.10	–

					ий метод		
953	441665.61	1325742.62	441665.61	1325742.62	Картометрический метод	0.10	–
					–		–
1702	441695.73	1327467.87	441695.73	1327467.87	Картометрический метод	0.10	–
1703	441693.23	1327470.00	441693.23	1327470.00	Картометрический метод	0.10	–
1704	441693.18	1327467.20	441693.18	1327467.20	Картометрический метод	0.10	–
1702	441695.73	1327467.87	441695.73	1327467.87	Картометрический метод	0.10	–
					–		–
1595	441357.19	1327301.72	441357.19	1327301.72	Картометрический метод	0.10	–
1596	441357.29	1327301.89	441357.29	1327301.89	Картометрический метод	0.10	–
1597	441351.31	1327305.37	441351.31	1327305.37	Картометрический метод	0.10	–
1598	441351.20	1327305.20	441351.20	1327305.20	Картометрический метод	0.10	–
1595	441357.19	1327301.72	441357.19	1327301.72	Картометрический метод	0.10	–
–	–	–	–	–	–	–	–
1761	441317.28	1327531.94	441317.28	1327531.94	Картометрический метод	0.10	–
1762	441317.32	1327532.14	441317.32	1327532.14	Картометрический метод	0.10	–
1763	441311.91	1327533.13	441311.91	1327533.13	Картометрический метод	0.10	–
1764	441311.87	1327532.93	441311.87	1327532.93	Картометрический метод	0.10	–
1761	441317.28	1327531.94	441317.28	1327531.94	Картометрический метод	0.10	–
–	–	–	–	–	–	–	–
1690	441419.01	1327458.36	441419.01	1327458.36	Картометрический метод	0.10	–
1691	441420.90	1327463.75	441420.90	1327463.75	Картометрический метод	0.10	–
1692	441420.72	1327463.82	441420.72	1327463.82	Картометрический метод	0.10	–
1693	441418.83	1327458.43	441418.83	1327458.43	Картометрический метод	0.10	–
1690	441419.01	1327458.36	441419.01	1327458.36	Картометрический метод	0.10	–
–	–	–	–	–	–	–	–
624	440744.78	1324691.95	440744.78	1324691.95	Картометрический метод	0.10	–
625	440747.94	1324696.27	440747.94	1324696.27	Картометрический метод	0.10	–
626	440747.78	1324696.39	440747.78	1324696.39	Картометрический метод	0.10	–
627	440744.62	1324692.09	440744.62	1324692.09	Картометрический метод	0.10	–
624	440744.78	1324691.95	440744.78	1324691.95	Картометрический метод	0.10	–
–	–	–	–	–	–	–	–
1583	440406.98	1327286.88	440406.98	1327286.88	Картометрический метод	0.10	–
1584	440407.03	1327287.07	440407.03	1327287.07	Картометрический метод	0.10	–
1585	440401.84	1327288.37	440401.84	1327288.37	Картометрический метод	0.10	–
1586	440401.77	1327288.17	440401.77	1327288.17	Картометрический метод	0.10	–
1583	440406.98	1327286.88	440406.98	1327286.88	Картометрический метод	0.10	–
–	–	–	–	–	–	–	–

1181	439966.43	1326222.16	439966.43	1326222.16	Картометрический метод	0.10	–
1182	439966.43	1326221.96	439966.43	1326221.96	Картометрический метод	0.10	–
1179	439971.09	1326221.85	439971.09	1326221.85	Картометрический метод	0.10	–
–	–	–	–	–	–	–	–
1245	441880.55	1326361.71	441880.55	1326361.71	Картометрический метод	0.10	–
1246	441880.64	1326361.89	441880.64	1326361.89	Картометрический метод	0.10	–
1247	441876.44	1326363.97	441876.44	1326363.97	Картометрический метод	0.10	–
1248	441876.36	1326363.79	441876.36	1326363.79	Картометрический метод	0.10	–
1245	441880.55	1326361.71	441880.55	1326361.71	Картометрический метод	0.10	–
–	–	–	–	–	–	–	–
1436	441350.47	1326907.45	441350.47	1326907.45	Картометрический метод	0.10	–
1437	441347.74	1326911.33	441347.74	1326911.33	Картометрический метод	0.10	–
1438	441347.58	1326911.21	441347.58	1326911.21	Картометрический метод	0.10	–
1439	441350.32	1326907.33	441350.32	1326907.33	Картометрический метод	0.10	–
1436	441350.47	1326907.45	441350.47	1326907.45	Картометрический метод	0.10	–
–	–	–	–	–	–	–	–
1456	441434.90	1326946.06	441434.90	1326946.06	Картометрический метод	0.10	–
1457	441434.98	1326946.24	441434.98	1326946.24	Картометрический метод	0.10	–
1458	441430.73	1326948.23	441430.73	1326948.23	Картометрический метод	0.10	–
1459	441430.65	1326948.05	441430.65	1326948.05	Картометрический метод	0.10	–
1456	441434.90	1326946.06	441434.90	1326946.06	Картометрический метод	0.10	–
–	–	–	–	–	–	–	–
913	440139.12	1325657.02	440139.12	1325657.02	Картометрический метод	0.10	–
914	440141.00	1325661.30	440141.00	1325661.30	Картометрический метод	0.10	–
915	440140.82	1325661.38	440140.82	1325661.38	Картометрический метод	0.10	–
916	440138.94	1325657.10	440138.94	1325657.10	Картометрический метод	0.10	–
913	440139.12	1325657.02	440139.12	1325657.02	Картометрический метод	0.10	–
–	–	–	–	–	–	–	–
1075	440252.63	1325958.80	440252.63	1325958.80	Картометрический метод	0.10	–
1076	440252.60	1325958.99	440252.60	1325958.99	Картометрический метод	0.10	–
1077	440248.00	1325958.28	440248.00	1325958.28	Картометрический метод	0.10	–
1078	440248.03	1325958.08	440248.03	1325958.08	Картометрический метод	0.10	–
1075	440252.63	1325958.80	440252.63	1325958.80	Картометрический метод	0.10	–
–	–	–	–	–	–	–	–
1259	441080.57	1326383.15	441080.57	1326383.15	Картометрический метод	0.10	–
1260	441080.58	1326383.35	441080.58	1326383.35	Картометрический метод	0.10	–
1261	441076.01	1326383.70	441076.01	1326383.70	Картометрический метод	0.10	–

1262	441076.00	1326383.50	441076.00	1326383.50	Картометрический метод	0.10	–
1259	441080.57	1326383.15	441080.57	1326383.15	Картометрический метод	0.10	–
–	–	–	–	–	–	–	–
1310	439945.15	1326515.97	439945.15	1326515.97	Картометрический метод	0.10	–
1311	439945.00	1326516.10	439945.00	1326516.10	Картометрический метод	0.10	–
1312	439941.59	1326512.97	439941.59	1326512.97	Картометрический метод	0.10	–
1313	439941.73	1326512.83	439941.73	1326512.83	Картометрический метод	0.10	–
1310	439945.15	1326515.97	439945.15	1326515.97	Картометрический метод	0.10	–
–	–	–	–	–	–	–	–
1059	440114.85	1325937.00	440114.85	1325937.00	Картометрический метод	0.10	–
1060	440114.82	1325937.19	440114.82	1325937.19	Картометрический метод	0.10	–
1061	440110.13	1325936.46	440110.13	1325936.46	Картометрический метод	0.10	–
1062	440110.16	1325936.27	440110.16	1325936.27	Картометрический метод	0.10	–
1059	440114.85	1325937.00	440114.85	1325937.00	Картометрический метод	0.10	–
–	–	–	–	–	–	–	–
949	440121.01	1325726.68	440121.01	1325726.68	Картометрический метод	0.10	–
950	440120.67	1325731.15	440120.67	1325731.15	Картометрический метод	0.10	–
951	440120.47	1325731.13	440120.47	1325731.13	Картометрический метод	0.10	–
952	440120.81	1325726.66	440120.81	1325726.66	Картометрический метод	0.10	–
949	440121.01	1325726.68	440121.01	1325726.68	Картометрический метод	0.10	–
–	–	–	–	–	–	–	–
1382	441327.84	1326710.14	441327.84	1326710.14	Картометрический метод	0.10	–
1383	441327.95	1326710.30	441327.95	1326710.30	Картометрический метод	0.10	–
1384	441324.35	1326713.13	441324.35	1326713.13	Картометрический метод	0.10	–
1385	441324.22	1326712.98	441324.22	1326712.98	Картометрический метод	0.10	–
1382	441327.84	1326710.14	441327.84	1326710.14	Картометрический метод	0.10	–
–	–	–	–	–	–	–	–
921	440152.39	1325685.51	440152.39	1325685.51	Картометрический метод	0.10	–
922	440149.59	1325688.99	440149.59	1325688.99	Картометрический метод	0.10	–
923	440149.44	1325688.86	440149.44	1325688.86	Картометрический метод	0.10	–
924	440152.24	1325685.38	440152.24	1325685.38	Картометрический метод	0.10	–
921	440152.39	1325685.51	440152.39	1325685.51	Картометрический метод	0.10	–
–	–	–	–	–	–	–	–
1233	441914.78	1326324.87	441914.78	1326324.87	Картометрический метод	0.10	–
1234	441914.88	1326325.03	441914.88	1326325.03	Картометрический метод	0.10	–
1235	441910.79	1326327.38	441910.79	1326327.38	Картометрический метод	0.10	–
1236	441910.71	1326327.21	441910.71	1326327.21	Картометрический метод	0.10	–

					ий метод		
1315	441593.51	1326516.77	441593.51	1326516.77	Картометрический метод	0.10	–
1316	441593.33	1326516.85	441593.33	1326516.85	Картометрический метод	0.10	–
1317	441591.17	1326513.35	441591.17	1326513.35	Картометрический метод	0.10	–
1314	441591.34	1326513.27	441591.34	1326513.27	Картометрический метод	0.10	–
–	–	–	–	–	–	–	–
1171	439984.13	1326220.80	439984.13	1326220.80	Картометрический метод	0.10	–
1172	439984.12	1326221.01	439984.12	1326221.01	Картометрический метод	0.10	–
1173	439980.46	1326220.95	439980.46	1326220.95	Картометрический метод	0.10	–
1174	439980.47	1326220.74	439980.47	1326220.74	Картометрический метод	0.10	–
1171	439984.13	1326220.80	439984.13	1326220.80	Картометрический метод	0.10	–
–	–	–	–	–	–	–	–
1448	441455.59	1326934.95	441455.59	1326934.95	Картометрический метод	0.10	–
1449	441454.53	1326938.17	441454.53	1326938.17	Картометрический метод	0.10	–
1450	441454.32	1326938.12	441454.32	1326938.12	Картометрический метод	0.10	–
1451	441455.38	1326934.90	441455.38	1326934.90	Картометрический метод	0.10	–
1448	441455.59	1326934.95	441455.59	1326934.95	Картометрический метод	0.10	–
–	–	–	–	–	–	–	–
1512	440236.20	1327106.49	440236.20	1327106.49	Картометрический метод	0.10	–
1513	440236.35	1327106.65	440236.35	1327106.65	Картометрический метод	0.10	–
1514	440233.81	1327109.02	440233.81	1327109.02	Картометрический метод	0.10	–
1515	440233.69	1327108.86	440233.69	1327108.86	Картометрический метод	0.10	–
1512	440236.20	1327106.49	440236.20	1327106.49	Картометрический метод	0.10	–
–	–	–	–	–	–	–	–
774	440669.71	1325360.50	440669.71	1325360.50	Картометрический метод	0.10	–
775	440670.29	1325363.90	440670.29	1325363.90	Картометрический метод	0.10	–
776	440670.09	1325363.94	440670.09	1325363.94	Картометрический метод	0.10	–
777	440669.50	1325360.54	440669.50	1325360.54	Картометрический метод	0.10	–
774	440669.71	1325360.50	440669.71	1325360.50	Картометрический метод	0.10	–
–	–	–	–	–	–	–	–
1398	439953.58	1326760.40	439953.58	1326760.40	Картометрический метод	0.10	–
1399	439951.60	1326763.34	439951.60	1326763.34	Картометрический метод	0.10	–
1400	439951.44	1326763.24	439951.44	1326763.24	Картометрический метод	0.10	–
1401	439953.40	1326760.28	439953.40	1326760.28	Картометрический метод	0.10	–
1398	439953.58	1326760.40	439953.58	1326760.40	Картометрический метод	0.10	–
–	–	–	–	–	–	–	–
1619	440225.21	1327322.92	440225.21	1327322.92	Картометрический метод	0.10	–
1620	440225.12	1327323.10	440225.12	1327323.10	Картометрическ	0.10	–

					ий метод		
1322	439939.47	1326534.97	439939.47	1326534.97	Картометрический метод	0.10	–
–	–	–	–	–	–	–	–
1043	441666.72	1325876.02	441666.72	1325876.02	Картометрический метод	0.10	–
1044	441666.72	1325878.54	441666.72	1325878.54	Картометрический метод	0.10	–
1045	441666.52	1325878.53	441666.52	1325878.53	Картометрический метод	0.10	–
1046	441666.52	1325876.01	441666.52	1325876.01	Картометрический метод	0.10	–
1043	441666.72	1325876.02	441666.72	1325876.02	Картометрический метод	0.10	–
–	–	–	–	–	–	–	–
1087	440753.72	1326008.88	440753.72	1326008.88	Картометрический метод	0.10	–
1088	440754.15	1326011.04	440754.15	1326011.04	Картометрический метод	0.10	–
1089	440753.95	1326011.09	440753.95	1326011.09	Картометрический метод	0.10	–
1090	440753.52	1326008.92	440753.52	1326008.92	Картометрический метод	0.10	–
1087	440753.72	1326008.88	440753.72	1326008.88	Картометрический метод	0.10	–
–	–	–	–	–	–	–	–
826	440279.77	1325423.74	440279.77	1325423.74	Картометрический метод	0.10	–
827	440279.77	1325423.94	440279.77	1325423.94	Картометрический метод	0.10	–
828	440279.57	1325423.95	440279.57	1325423.95	Картометрический метод	0.10	–
829	440279.57	1325423.74	440279.57	1325423.74	Картометрический метод	0.10	–
826	440279.77	1325423.74	440279.77	1325423.74	Картометрический метод	0.10	–
–	–	–	–	–	–	–	–
1394	441303.42	1326761.87	441303.42	1326761.87	Картометрический метод	0.10	–
1395	441303.43	1326762.07	441303.43	1326762.07	Картометрический метод	0.10	–
1396	441303.22	1326762.07	441303.22	1326762.07	Картометрический метод	0.10	–
1397	441303.22	1326761.87	441303.22	1326761.87	Картометрический метод	0.10	–
1394	441303.42	1326761.87	441303.42	1326761.87	Картометрический метод	0.10	–
–	–	–	–	–	–	–	–
1488	440158.88	1327030.95	440158.88	1327030.95	Картометрический метод	0.10	–
1489	440158.88	1327031.15	440158.88	1327031.15	Картометрический метод	0.10	–
1490	440158.68	1327031.16	440158.68	1327031.16	Картометрический метод	0.10	–
1491	440158.68	1327030.95	440158.68	1327030.95	Картометрический метод	0.10	–
1488	440158.88	1327030.95	440158.88	1327030.95	Картометрический метод	0.10	–
–	–	–	–	–	–	–	–
1953	439117.82	1327859.44	439117.82	1327859.44	Картометрический метод	0.10	–
1954	439117.83	1327859.64	439117.83	1327859.64	Картометрический метод	0.10	–
1955	439117.62	1327859.64	439117.62	1327859.64	Картометрический метод	0.10	–
1956	439117.62	1327859.44	439117.62	1327859.44	Картометрический метод	0.10	–
1953	439117.82	1327859.44	439117.82	1327859.44	Картометрическ	0.10	–

1233	441914.78	1326324.87	441914.78	1326324.87	Картометрический метод	0.10	–
–	–	–	–	–	–	–	–
1187	440135.50	1326225.72	440135.50	1326225.72	Картометрический метод	0.10	–
1188	440135.52	1326225.92	440135.52	1326225.92	Картометрический метод	0.10	–
1189	440131.14	1326226.21	440131.14	1326226.21	Картометрический метод	0.10	–
1190	440131.12	1326226.01	440131.12	1326226.01	Картометрический метод	0.10	–
1187	440135.50	1326225.72	440135.50	1326225.72	Картометрический метод	0.10	–
–	–	–	–	–	–	–	–
1713	441342.31	1327485.73	441342.31	1327485.73	Картометрический метод	0.10	–
1714	441342.41	1327485.90	441342.41	1327485.90	Картометрический метод	0.10	–
1715	441338.42	1327487.93	441338.42	1327487.93	Картометрический метод	0.10	–
1716	441338.34	1327487.75	441338.34	1327487.75	Картометрический метод	0.10	–
1713	441342.31	1327485.73	441342.31	1327485.73	Картометрический метод	0.10	–
–	–	–	–	–	–	–	–
937	440115.24	1325711.74	440115.24	1325711.74	Картометрический метод	0.10	–
938	440115.61	1325716.09	440115.61	1325716.09	Картометрический метод	0.10	–
939	440115.41	1325716.11	440115.41	1325716.11	Картометрический метод	0.10	–
940	440115.04	1325711.76	440115.04	1325711.76	Картометрический метод	0.10	–
937	440115.24	1325711.74	440115.24	1325711.74	Картометрический метод	0.10	–
–	–	–	–	–	–	–	–
1444	440116.50	1326926.33	440116.50	1326926.33	Картометрический метод	0.10	–
1445	440116.57	1326926.52	440116.57	1326926.52	Картометрический метод	0.10	–
1446	440112.60	1326928.07	440112.60	1326928.07	Картометрический метод	0.10	–
1447	440112.52	1326927.88	440112.52	1326927.88	Картометрический метод	0.10	–
1444	440116.50	1326926.33	440116.50	1326926.33	Картометрический метод	0.10	–
–	–	–	–	–	–	–	–
1131	440433.15	1326208.60	440433.15	1326208.60	Картометрический метод	0.10	–
1132	440433.16	1326208.80	440433.16	1326208.80	Картометрический метод	0.10	–
1133	440428.89	1326208.78	440428.89	1326208.78	Картометрический метод	0.10	–
1134	440428.89	1326208.58	440428.89	1326208.58	Картометрический метод	0.10	–
1131	440433.15	1326208.60	440433.15	1326208.60	Картометрический метод	0.10	–
–	–	–	–	–	–	–	–
1205	440076.74	1326239.06	440076.74	1326239.06	Картометрический метод	0.10	–
1206	440076.93	1326243.07	440076.93	1326243.07	Картометрический метод	0.10	–
1207	440076.73	1326243.09	440076.73	1326243.09	Картометрический метод	0.10	–
1208	440076.53	1326239.07	440076.53	1326239.07	Картометрический метод	0.10	–
1205	440076.74	1326239.06	440076.74	1326239.06	Картометрический метод	0.10	–

1621	440221.86	1327321.70	440221.86	1327321.70	Картометрический метод	0.10	–
1622	440221.95	1327321.52	440221.95	1327321.52	Картометрический метод	0.10	–
1619	440225.21	1327322.92	440225.21	1327322.92	Картометрический метод	0.10	–
–	–	–	–	–	–	–	–
1175	440040.21	1326217.50	440040.21	1326217.50	Картометрический метод	0.10	–
1176	440040.21	1326220.97	440040.21	1326220.97	Картометрический метод	0.10	–
1177	440040.01	1326220.98	440040.01	1326220.98	Картометрический метод	0.10	–
1178	440040.01	1326217.50	440040.01	1326217.50	Картометрический метод	0.10	–
1175	440040.21	1326217.50	440040.21	1326217.50	Картометрический метод	0.10	–
–	–	–	–	–	–	–	–
1524	441560.52	1327127.18	441560.52	1327127.18	Картометрический метод	0.10	–
1525	441560.66	1327127.33	441560.66	1327127.33	Картометрический метод	0.10	–
1526	441558.13	1327129.57	441558.13	1327129.57	Картометрический метод	0.10	–
1527	441557.99	1327129.42	441557.99	1327129.42	Картометрический метод	0.10	–
1524	441560.52	1327127.18	441560.52	1327127.18	Картометрический метод	0.10	–
–	–	–	–	–	–	–	–
1841	440758.32	1327624.69	440758.32	1327624.69	Картометрический метод	0.10	–
1842	440758.41	1327624.88	440758.41	1327624.88	Картометрический метод	0.10	–
1843	440755.31	1327625.79	440755.31	1327625.79	Картометрический метод	0.10	–
1844	440755.24	1327625.58	440755.24	1327625.58	Картометрический метод	0.10	–
1841	440758.32	1327624.69	440758.32	1327624.69	Картометрический метод	0.10	–
–	–	–	–	–	–	–	–
1163	440082.05	1326215.69	440082.05	1326215.69	Картометрический метод	0.10	–
1164	440082.04	1326219.08	440082.04	1326219.08	Картометрический метод	0.10	–
1165	440081.84	1326219.08	440081.84	1326219.08	Картометрический метод	0.10	–
1166	440081.85	1326215.70	440081.85	1326215.70	Картометрический метод	0.10	–
1163	440082.05	1326215.69	440082.05	1326215.69	Картометрический метод	0.10	–
–	–	–	–	–	–	–	–
1845	440730.30	1327634.21	440730.30	1327634.21	Картометрический метод	0.10	–
1846	440730.31	1327634.41	440730.31	1327634.41	Картометрический метод	0.10	–
1847	440726.96	1327634.79	440726.96	1327634.79	Картометрический метод	0.10	–
1848	440726.95	1327634.59	440726.95	1327634.59	Картометрический метод	0.10	–
1845	440730.30	1327634.21	440730.30	1327634.21	Картометрический метод	0.10	–
–	–	–	–	–	–	–	–
1452	440070.03	1326939.43	440070.03	1326939.43	Картометрический метод	0.10	–
1453	440070.15	1326939.59	440070.15	1326939.59	Картометрический метод	0.10	–
1454	440067.47	1326941.44	440067.47	1326941.44	Картометрическ	0.10	–

					ий метод		
838	440166.40	1325442.12	440166.40	1325442.12	Картометрический метод	0.10	–
839	440166.40	1325442.32	440166.40	1325442.32	Картометрический метод	0.10	–
840	440166.20	1325442.33	440166.20	1325442.33	Картометрический метод	0.10	–
841	440166.20	1325442.12	440166.20	1325442.12	Картометрический метод	0.10	–
838	440166.40	1325442.12	440166.40	1325442.12	Картометрический метод	0.10	–
–	–	–	–	–	–	–	–
1035	440110.57	1325865.76	440110.57	1325865.76	Картометрический метод	0.10	–
1036	440110.56	1325865.96	440110.56	1325865.96	Картометрический метод	0.10	–
1037	440110.36	1325865.96	440110.36	1325865.96	Картометрический метод	0.10	–
1038	440110.36	1325865.76	440110.36	1325865.76	Картометрический метод	0.10	–
1035	440110.57	1325865.76	440110.57	1325865.76	Картометрический метод	0.10	–
–	–	–	–	–	–	–	–
964	441273.07	1325742.64	441273.07	1325742.64	Картометрический метод	0.10	–
965	441273.08	1325742.84	441273.08	1325742.84	Картометрический метод	0.10	–
966	441272.88	1325742.85	441272.88	1325742.85	Картометрический метод	0.10	–
967	441272.87	1325742.65	441272.87	1325742.65	Картометрический метод	0.10	–
964	441273.07	1325742.64	441273.07	1325742.64	Картометрический метод	0.10	–
–	–	–	–	–	–	–	–
960	441469.34	1325742.63	441469.34	1325742.63	Картометрический метод	0.10	–
961	441469.35	1325742.83	441469.35	1325742.83	Картометрический метод	0.10	–
962	441469.15	1325742.84	441469.15	1325742.84	Картометрический метод	0.10	–
963	441469.14	1325742.64	441469.14	1325742.64	Картометрический метод	0.10	–
960	441469.34	1325742.63	441469.34	1325742.63	Картометрический метод	0.10	–
–	–	–	–	–	–	–	–
1805	440935.23	1327577.12	440935.23	1327577.12	Картометрический метод	0.10	–
1806	440935.24	1327577.32	440935.24	1327577.32	Картометрический метод	0.10	–
1807	440935.04	1327577.33	440935.04	1327577.33	Картометрический метод	0.10	–
1808	440935.03	1327577.13	440935.03	1327577.13	Картометрический метод	0.10	–
1805	440935.23	1327577.12	440935.23	1327577.12	Картометрический метод	0.10	–
–	–	–	–	–	–	–	–
869	440691.64	1325529.88	440691.64	1325529.88	Картометрический метод	0.10	–
870	440691.63	1325530.08	440691.63	1325530.08	Картометрический метод	0.10	–
871	440691.43	1325530.07	440691.43	1325530.07	Картометрический метод	0.10	–
872	440691.44	1325529.87	440691.44	1325529.87	Картометрический метод	0.10	–
869	440691.64	1325529.88	440691.64	1325529.88	Картометрический метод	0.10	–
–	–	–	–	–	–	–	–

–	–	–	–	–	–	–	–
1757	441329.61	1327529.88	441329.61	1327529.88	Картометрический метод	0.10	–
1758	441329.64	1327530.08	441329.64	1327530.08	Картометрический метод	0.10	–
1759	441325.60	1327530.72	441325.60	1327530.72	Картометрический метод	0.10	–
1760	441325.58	1327530.52	441325.58	1327530.52	Картометрический метод	0.10	–
1757	441329.61	1327529.88	441329.61	1327529.88	Картометрический метод	0.10	–
–	–	–	–	–	–	–	–
857	440078.10	1325515.98	440078.10	1325515.98	Картометрический метод	0.10	–
858	440079.74	1325519.79	440079.74	1325519.79	Картометрический метод	0.10	–
859	440079.56	1325519.86	440079.56	1325519.86	Картометрический метод	0.10	–
860	440077.92	1325516.07	440077.92	1325516.07	Картометрический метод	0.10	–
857	440078.10	1325515.98	440078.10	1325515.98	Картометрический метод	0.10	–
–	–	–	–	–	–	–	–
1484	441280.60	1327022.43	441280.60	1327022.43	Картометрический метод	0.10	–
1485	441280.55	1327022.61	441280.55	1327022.61	Картометрический метод	0.10	–
1486	441276.44	1327021.05	441276.44	1327021.05	Картометрический метод	0.10	–
1487	441276.51	1327020.88	441276.51	1327020.88	Картометрический метод	0.10	–
1484	441280.60	1327022.43	441280.60	1327022.43	Картометрический метод	0.10	–
–	–	–	–	–	–	–	–
1103	441986.86	1326088.60	441986.86	1326088.60	Картометрический метод	0.10	–
1104	441989.16	1326092.30	441989.16	1326092.30	Картометрический метод	0.10	–
1105	441988.99	1326092.39	441988.99	1326092.39	Картометрический метод	0.10	–
1106	441986.70	1326088.68	441986.70	1326088.68	Картометрический метод	0.10	–
1103	441986.86	1326088.60	441986.86	1326088.60	Картометрический метод	0.10	–
–	–	–	–	–	–	–	–
1564	440092.73	1327269.61	440092.73	1327269.61	Картометрический метод	0.10	–
1565	440092.65	1327269.80	440092.65	1327269.80	Картометрический метод	0.10	–
1566	440088.97	1327268.66	440088.97	1327268.66	Картометрический метод	0.10	–
1567	440089.04	1327268.46	440089.04	1327268.46	Картометрический метод	0.10	–
1564	440092.73	1327269.61	440092.73	1327269.61	Картометрический метод	0.10	–
–	–	–	–	–	–	–	–
1667	441860.30	1327430.48	441860.30	1327430.48	Картометрический метод	0.10	–
1668	441863.24	1327433.44	441863.24	1327433.44	Картометрический метод	0.10	–
1669	441863.11	1327433.58	441863.11	1327433.58	Картометрический метод	0.10	–
1670	441860.16	1327430.61	441860.16	1327430.61	Картометрический метод	0.10	–
1667	441860.30	1327430.48	441860.30	1327430.48	Картометрический метод	0.10	–
–	–	–	–	–	–	–	–
1314	441591.34	1326513.27	441591.34	1326513.27	Картометрическ	0.10	–

					ий метод		
1455	440067.35	1326941.29	440067.35	1326941.29	Картометрический метод	0.10	–
1452	440070.03	1326939.43	440070.03	1326939.43	Картометрический метод	0.10	–
–	–	–	–	–	–	–	–
1051	440743.90	1325933.28	440743.90	1325933.28	Картометрический метод	0.10	–
1052	440744.22	1325936.46	440744.22	1325936.46	Картометрический метод	0.10	–
1053	440744.03	1325936.47	440744.03	1325936.47	Картометрический метод	0.10	–
1054	440743.70	1325933.30	440743.70	1325933.30	Картометрический метод	0.10	–
1051	440743.90	1325933.28	440743.90	1325933.28	Картометрический метод	0.10	–
–	–	–	–	–	–	–	–
1837	440746.40	1327621.90	440746.40	1327621.90	Картометрический метод	0.10	–
1838	440748.57	1327624.10	440748.57	1327624.10	Картометрический метод	0.10	–
1839	440748.43	1327624.23	440748.43	1327624.23	Картометрический метод	0.10	–
1840	440746.26	1327622.04	440746.26	1327622.04	Картометрический метод	0.10	–
1837	440746.40	1327621.90	440746.40	1327621.90	Картометрический метод	0.10	–
–	–	–	–	–	–	–	–
1671	441870.52	1327438.98	441870.52	1327438.98	Картометрический метод	0.10	–
1672	441870.54	1327439.16	441870.54	1327439.16	Картометрический метод	0.10	–
1673	441867.43	1327439.74	441867.43	1327439.74	Картометрический метод	0.10	–
1674	441867.38	1327439.55	441867.38	1327439.55	Картометрический метод	0.10	–
1671	441870.52	1327438.98	441870.52	1327438.98	Картометрический метод	0.10	–
–	–	–	–	–	–	–	–
794	440896.94	1325373.71	440896.94	1325373.71	Картометрический метод	0.10	–
795	440896.88	1325373.90	440896.88	1325373.90	Картометрический метод	0.10	–
796	440894.11	1325373.00	440894.11	1325373.00	Картометрический метод	0.10	–
797	440894.18	1325372.80	440894.18	1325372.80	Картометрический метод	0.10	–
794	440896.94	1325373.71	440896.94	1325373.71	Картометрический метод	0.10	–
–	–	–	–	–	–	–	–
802	440897.65	1325385.68	440897.65	1325385.68	Картометрический метод	0.10	–
803	440897.80	1325388.52	440897.80	1325388.52	Картометрический метод	0.10	–
804	440897.60	1325388.53	440897.60	1325388.53	Картометрический метод	0.10	–
805	440897.45	1325385.70	440897.45	1325385.70	Картометрический метод	0.10	–
802	440897.65	1325385.68	440897.65	1325385.68	Картометрический метод	0.10	–
–	–	–	–	–	–	–	–
1322	439939.47	1326534.97	439939.47	1326534.97	Картометрический метод	0.10	–
1323	439939.35	1326535.11	439939.35	1326535.11	Картометрический метод	0.10	–
1324	439937.09	1326533.28	439937.09	1326533.28	Картометрический метод	0.10	–
1325	439937.21	1326533.14	439937.21	1326533.14	Картометрическ	0.10	–

1905	439816.79	1327762.00	439816.79	1327762.00	Картометрический метод	0.10	–
1906	439816.80	1327762.20	439816.80	1327762.20	Картометрический метод	0.10	–
1907	439816.60	1327762.21	439816.60	1327762.21	Картометрический метод	0.10	–
1908	439816.59	1327762.01	439816.59	1327762.01	Картометрический метод	0.10	–
1905	439816.79	1327762.00	439816.79	1327762.00	Картометрический метод	0.10	–
–	–	–	–	–	–	–	–
1520	440296.44	1327126.47	440296.44	1327126.47	Картометрический метод	0.10	–
1521	440296.45	1327126.67	440296.45	1327126.67	Картометрический метод	0.10	–
1522	440296.25	1327126.68	440296.25	1327126.68	Картометрический метод	0.10	–
1523	440296.24	1327126.48	440296.24	1327126.48	Картометрический метод	0.10	–
1520	440296.44	1327126.47	440296.44	1327126.47	Картометрический метод	0.10	–
–	–	–	–	–	–	–	–
1631	440501.51	1327348.22	440501.51	1327348.22	Картометрический метод	0.10	–
1632	440501.50	1327348.42	440501.50	1327348.42	Картометрический метод	0.10	–
1633	440501.30	1327348.41	440501.30	1327348.41	Картометрический метод	0.10	–
1634	440501.31	1327348.21	440501.31	1327348.21	Картометрический метод	0.10	–
1631	440501.51	1327348.22	440501.51	1327348.22	Картометрический метод	0.10	–
–	–	–	–	–	–	–	–
1773	441301.81	1327534.54	441301.81	1327534.54	Картометрический метод	0.10	–
1774	441301.82	1327534.74	441301.82	1327534.74	Картометрический метод	0.10	–
1775	441301.62	1327534.75	441301.62	1327534.75	Картометрический метод	0.10	–
1776	441301.61	1327534.55	441301.61	1327534.55	Картометрический метод	0.10	–
1773	441301.81	1327534.54	441301.81	1327534.54	Картометрический метод	0.10	–
–	–	–	–	–	–	–	–
1229	441116.87	1326319.68	441116.87	1326319.68	Картометрический метод	0.10	–
1230	441116.88	1326319.88	441116.88	1326319.88	Картометрический метод	0.10	–
1231	441116.68	1326319.89	441116.68	1326319.89	Картометрический метод	0.10	–
1232	441116.67	1326319.69	441116.67	1326319.69	Картометрический метод	0.10	–
1229	441116.87	1326319.68	441116.87	1326319.68	Картометрический метод	0.10	–
–	–	–	–	–	–	–	–
1516	441302.93	1327120.19	441302.93	1327120.19	Картометрический метод	0.10	–
1517	441302.94	1327120.39	441302.94	1327120.39	Картометрический метод	0.10	–
1518	441302.74	1327120.40	441302.74	1327120.40	Картометрический метод	0.10	–
1519	441302.73	1327120.20	441302.73	1327120.20	Картометрический метод	0.10	–
1516	441302.93	1327120.19	441302.93	1327120.19	Картометрический метод	0.10	–
–	–	–	–	–	–	–	–
1587	440137.55	1327

1588	440137.54	1327288.20	440137.54	1327288.20	Картометрический метод	0.10	–
1589	440137.34	1327288.19	440137.34	1327288.19	Картометрический метод	0.10	–
1590	440137.35	1327287.99	440137.35	1327287.99	Картометрический метод	0.10	–
1587	440137.55	1327288.00	440137.55	1327288.00	Картометрический метод	0.10	–
–	–	–	–	–	–	–	–
980	441179.99	1325742.61	441179.99	1325742.61	Картометрический метод	0.10	–
981	441179.98	1325742.81	441179.98	1325742.81	Картометрический метод	0.10	–
982	441179.78	1325742.80	441179.78	1325742.80	Картометрический метод	0.10	–
983	441179.79	1325742.60	441179.79	1325742.60	Картометрический метод	0.10	–
980	441179.99	1325742.61	441179.99	1325742.61	Картометрический метод	0.10	–
–	–	–	–	–	–	–	–
1378	439947.93	1326699.70	439947.93	1326699.70	Картометрический метод	0.10	–
1379	439947.92	1326699.90	439947.92	1326699.90	Картометрический метод	0.10	–
1380	439947.72	1326699.89	439947.72	1326699.89	Картометрический метод	0.10	–
1381	439947.73	1326699.69	439947.73	1326699.69	Картометрический метод	0.10	–
1378	439947.93	1326699.70	439947.93	1326699.70	Картометрический метод	0.10	–
–	–	–	–	–	–	–	–
1544	440318.87	1327191.96	440318.87	1327191.96	Картометрический метод	0.10	–
1545	440318.86	1327192.16	440318.86	1327192.16	Картометрический метод	0.10	–
1546	440318.66	1327192.15	440318.66	1327192.15	Картометрический метод	0.10	–
1547	440318.67	1327191.95	440318.67	1327191.95	Картометрический метод	0.10	–
1544	440318.87	1327191.96	440318.87	1327191.96	Картометрический метод	0.10	–
–	–	–	–	–	–	–	–
1579	440411.83	1327285.51	440411.83	1327285.51	Картометрический метод	0.10	–
1580	440411.84	1327285.71	440411.84	1327285.71	Картометрический метод	0.10	–
1581	440411.64	1327285.72	440411.64	1327285.72	Картометрический метод	0.10	–
1582	440411.63	1327285.52	440411.63	1327285.52	Картометрический метод	0.10	–
1579	440411.83	1327285.51	440411.83	1327285.51	Картометрический метод	0.10	–
–	–	–	–	–	–	–	–
1793	440990.83	1327566.83	440990.83	1327566.83	Картометрический метод	0.10	–
1794	440990.84	1327567.03	440990.84	1327567.03	Картометрический метод	0.10	–
1795	440990.64	1327567.04	440990.64	1327567.04	Картометрический метод	0.10	–
1796	440990.63	1327566.84	440990.63	1327566.84	Картометрический метод	0.10	–
1793	440990.83	1327566.83	440990.83	1327566.83	Картометрический метод	0.10	–
–	–	–	–	–	–	–	–
1428	440109.64	1326873.28	440109.64	1326873.28	Картометрический метод	0.10	–
1429	440109.65	1326873.48	440109.65	1326873.48	Картометрический метод	0.10	–

810	440446.80	1325396.66	440446.80	1325396.66	Картометрический метод	0.10	–
–	–	–	–	–	–	–	–
1031	440107.93	1325839.15	440107.93	1325839.15	Картометрический метод	0.10	–
1032	440107.93	1325839.35	440107.93	1325839.35	Картометрический метод	0.10	–
1033	440107.73	1325839.35	440107.73	1325839.35	Картометрический метод	0.10	–
1034	440107.73	1325839.15	440107.73	1325839.15	Картометрический метод	0.10	–
1031	440107.93	1325839.15	440107.93	1325839.15	Картометрический метод	0.10	–
–	–	–	–	–	–	–	–
1143	440256.59	1326212.92	440256.59	1326212.92	Картометрический метод	0.10	–
1144	440256.59	1326213.12	440256.59	1326213.12	Картометрический метод	0.10	–
1145	440256.39	1326213.12	440256.39	1326213.12	Картометрический метод	0.10	–
1146	440256.39	1326212.92	440256.39	1326212.92	Картометрический метод	0.10	–
1143	440256.59	1326212.92	440256.59	1326212.92	Картометрический метод	0.10	–
–	–	–	–	–	–	–	–
1221	441973.64	1326290.89	441973.64	1326290.89	Картометрический метод	0.10	–
1222	441973.63	1326291.09	441973.63	1326291.09	Картометрический метод	0.10	–
1223	441973.43	1326291.09	441973.43	1326291.09	Картометрический метод	0.10	–
1224	441973.44	1326290.89	441973.44	1326290.89	Картометрический метод	0.10	–
1221	441973.64	1326290.89	441973.64	1326290.89	Картометрический метод	0.10	–
–	–	–	–	–	–	–	–
1283	440048.72	1326449.39	440048.72	1326449.39	Картометрический метод	0.10	–
1284	440048.72	1326449.59	440048.72	1326449.59	Картометрический метод	0.10	–
1285	440048.52	1326449.59	440048.52	1326449.59	Картометрический метод	0.10	–
1286	440048.52	1326449.39	440048.52	1326449.39	Картометрический метод	0.10	–
1283	440048.72	1326449.39	440048.72	1326449.39	Картометрический метод	0.10	–
–	–	–	–	–	–	–	–
1330	441529.32	1326565.65	441529.32	1326565.65	Картометрический метод	0.10	–
1331	441529.33	1326565.85	441529.33	1326565.85	Картометрический метод	0.10	–
1332	441529.13	1326565.85	441529.13	1326565.85	Картометрический метод	0.10	–
1333	441529.12	1326565.65	441529.12	1326565.65	Картометрический метод	0.10	–
1330	441529.32	1326565.65	441529.32	1326565.65	Картометрический метод	0.10	–
–	–	–	–	–	–	–	–
1548	440383.31	1327220.41	440383.31	1327220.41	Картометрический метод	0.10	–
1549	440383.32	1327220.61	440383.32	1327220.61	Картометрический метод	0.10	–
1550	440383.12	1327220.61	440383.12	1327220.61	Картометрический метод	0.10	–
1551	440383.11	1327220.41	440383.11	1327220.41	Картометрический метод	0.10	–
1548	440383.31	1327220.41	440383.31	1327220.41	Картометрический метод	0.10	–

1297	441654.47	1326479.07	441654.47	1326479.07	Картометрический метод	0.10	–
1298	441654.47	1326478.87	441654.47	1326478.87	Картометрический метод	0.10	–
1295	441654.67	1326478.88	441654.67	1326478.88	Картометрический метод	0.10	–
–	–	–	–	–	–	–	–
818	440335.71	1325414.67	440335.71	1325414.67	Картометрический метод	0.10	–
819	440335.71	1325414.87	440335.71	1325414.87	Картометрический метод	0.10	–
820	440335.51	1325414.88	440335.51	1325414.88	Картометрический метод	0.10	–
821	440335.51	1325414.68	440335.51	1325414.68	Картометрический метод	0.10	–
818	440335.71	1325414.67	440335.71	1325414.67	Картометрический метод	0.10	–
–	–	–	–	–	–	–	–
1500	441287.96	1327064.57	441287.96	1327064.57	Картометрический метод	0.10	–
1501	441287.96	1327064.77	441287.96	1327064.77	Картометрический метод	0.10	–
1502	441287.76	1327064.78	441287.76	1327064.78	Картометрический метод	0.10	–
1503	441287.76	1327064.58	441287.76	1327064.58	Картометрический метод	0.10	–
1500	441287.96	1327064.57	441287.96	1327064.57	Картометрический метод	0.10	–
–	–	–	–	–	–	–	–
1225	440079.52	1326292.60	440079.52	1326292.60	Картометрический метод	0.10	–
1226	440079.52	1326292.80	440079.52	1326292.80	Картометрический метод	0.10	–
1227	440079.32	1326292.81	440079.32	1326292.81	Картометрический метод	0.10	–
1228	440079.32	1326292.61	440079.32	1326292.61	Картометрический метод	0.10	–
1225	440079.52	1326292.60	440079.52	1326292.60	Картометрический метод	0.10	–
–	–	–	–	–	–	–	–
1869	440399.27	1327680.79	440399.27	1327680.79	Картометрический метод	0.10	–
1870	440399.27	1327680.99	440399.27	1327680.99	Картометрический метод	0.10	–
1871	440399.07	1327681.00	440399.07	1327681.00	Картометрический метод	0.10	–
1872	440399.07	1327680.80	440399.07	1327680.80	Картометрический метод	0.10	–
1869	440399.27	1327680.79	440399.27	1327680.79	Картометрический метод	0.10	–
–	–	–	–	–	–	–	–
909	440098.34	1325654.75	440098.34	1325654.75	Картометрический метод	0.10	–
910	440098.34	1325654.95	440098.34	1325654.95	Картометрический метод	0.10	–
911	440098.14	1325654.94	440098.14	1325654.94	Картометрический метод	0.10	–
912	440098.14	1325654.74	440098.14	1325654.74	Картометрический метод	0.10	–
909	440098.34	1325654.75	440098.34	1325654.75	Картометрический метод	0.10	–
–	–	–	–	–	–	–	–
806	440504.81	1325387.26	440504.81	1325387.26	Картометрический метод	0.10	–
807	440504.81	1325387.46	440504.81	1325387.46	Картометрический метод	0.10	–
808	440504.61	1325387.45	440504.61	1325387.45	Картометрический метод	0.10	–

1430	440109.45	1326873.49	440109.45	1326873.49	Картометрический метод	0.10	–
1431	440109.44	1326873.29	440109.44	1326873.29	Картометрический метод	0.10	–
1428	440109.64	1326873.28	440109.64	1326873.28	Картометрический метод	0.10	–
–	–	–	–	–	–	–	–
1817	440959.95	1327591.35	440959.95	1327591.35	Картометрический метод	0.10	–
1818	440959.96	1327591.55	440959.96	1327591.55	Картометрический метод	0.10	–
1819	440959.76	1327591.56	440959.76	1327591.56	Картометрический метод	0.10	–
1820	440959.75	1327591.36	440959.75	1327591.36	Картометрический метод	0.10	–
1817	440959.95	1327591.35	440959.95	1327591.35	Картометрический метод	0.10	–
–	–	–	–	–	–	–	–
1560	440360.85	1327234.21	440360.85	1327234.21	Картометрический метод	0.10	–
1561	440360.84	1327234.41	440360.84	1327234.41	Картометрический метод	0.10	–
1562	440360.64	1327234.40	440360.64	1327234.40	Картометрический метод	0.10	–
1563	440360.65	1327234.20	440360.65	1327234.20	Картометрический метод	0.10	–
1560	440360.85	1327234.21	440360.85	1327234.21	Картометрический метод	0.10	–
–	–	–	–	–	–	–	–
1420	440063.97	1326823.79	440063.97	1326823.79	Картометрический метод	0.10	–
1421	440063.98	1326823.99	440063.98	1326823.99	Картометрический метод	0.10	–
1422	440063.78	1326824.00	440063.78	1326824.00	Картометрический метод	0.10	–
1423	440063.77	1326823.80	440063.77	1326823.80	Картометрический метод	0.10	–
1420	440063.97	1326823.79	440063.97	1326823.79	Картометрический метод	0.10	–
–	–	–	–	–	–	–	–
822	440677.03	1325416.99	440677.03	1325416.99	Картометрический метод	0.10	–
823	440677.04	1325417.19	440677.04	1325417.19	Картометрический метод	0.10	–
824	440676.84	1325417.20	440676.84	1325417.20	Картометрический метод	0.10	–
825	440676.83	1325417.00	440676.83	1325417.00	Картометрический метод	0.10	–
822	440677.03	1325416.99	440677.03	1325416.99	Картометрический метод	0.10	–
–	–	–	–	–	–	–	–
842	440104.64	1325452.13	440104.64	1325452.13	Картометрический метод	0.10	–
843	440104.64	1325452.33	440104.64	1325452.33	Картометрический метод	0.10	–
844	440104.44	1325452.34	440104.44	1325452.34	Картометрический метод	0.10	–
845	440104.44	1325452.14	440104.44	1325452.14	Картометрический метод	0.10	–
842	440104.64	1325452.13	440104.64	1325452.13	Картометрический метод	0.10	–
–	–	–	–	–	–	–	–
762	440911.56	1325271.67	440911.56	1325271.67	Картометрический метод	0.10	–
763	440911.56	1325271.87	440911.56	1325271.87	Картометрический метод	0.10	–
764	440911.36	1325271.87	440911.36	1325271.87	Картометрический метод	0.10	–

–	–	–	–	–	–	–	–
1643	441812.56	1327382.40	441812.56	1327382.40	Картометрический метод	0.10	–
1644	441812.55	1327382.60	441812.55	1327382.60	Картометрический метод	0.10	–
1645	441812.35	1327382.60	441812.35	1327382.60	Картометрический метод	0.10	–
1646	441812.36	1327382.40	441812.36	1327382.40	Картометрический метод	0.10	–
1643	441812.56	1327382.40	441812.56	1327382.40	Картометрический метод	0.10	–
–	–	–	–	–	–	–	–
1663	440553.55	1327428.15	440553.55	1327428.15	Картометрический метод	0.10	–
1664	440553.56	1327428.35	440553.56	1327428.35	Картометрический метод	0.10	–
1665	440553.36	1327428.35	440553.36	1327428.35	Картометрический метод	0.10	–
1666	440553.35	1327428.15	440553.35	1327428.15	Картометрический метод	0.10	–
1663	440553.55	1327428.15	440553.55	1327428.15	Картометрический метод	0.10	–
–	–	–	–	–	–	–	–
1694	440588.07	1327462.89	440588.07	1327462.89	Картометрический метод	0.10	–
1695	440588.08	1327463.09	440588.08	1327463.09	Картометрический метод	0.10	–
1696	440587.88	1327463.09	440587.88	1327463.09	Картометрический метод	0.10	–
1697	440587.87	1327462.89	440587.87	1327462.89	Картометрический метод	0.10	–
1694	440588.07	1327462.89	440588.07	1327462.89	Картометрический метод	0.10	–
–	–	–	–	–	–	–	–
1765	441172.77	1327533.16	441172.77	1327533.16	Картометрический метод	0.10	–
1766	441172.77	1327533.36	441172.77	1327533.36	Картометрический метод	0.10	–
1767	441172.57	1327533.36	441172.57	1327533.36	Картометрический метод	0.10	–
1768	441172.57	1327533.16	441172.57	1327533.16	Картометрический метод	0.10	–
1765	441172.77	1327533.16	441172.77	1327533.16	Картометрический метод	0.10	–
–	–	–	–	–	–	–	–
1865	440457.52	1327672.67	440457.52	1327672.67	Картометрический метод	0.10	–
1866	440457.52	1327672.87	440457.52	1327672.87	Картометрический метод	0.10	–
1867	440457.32	1327672.87	440457.32	1327672.87	Картометрический метод	0.10	–
1868	440457.32	1327672.67	440457.32	1327672.67	Картометрический метод	0.10	–
1865	440457.52	1327672.67	440457.52	1327672.67	Картометрический метод	0.10	–
–	–	–	–	–	–	–	–
1901	439875.04	1327753.88	439875.04	1327753.88	Картометрический метод	0.10	–
1902	439875.05	1327754.08	439875.05	1327754.08	Картометрический метод	0.10	–
1903	439874.85	1327754.08	439874.85	1327754.08	Картометрический метод	0.10	–
1904	439874.84	1327753.88	439874.84	1327753.88	Картометрический метод	0.10	–
1901	439875.04	1327753.88	439875.04	1327753.88	Картометрический метод	0.10	–
–	–	–	–	–	–	–	–
1386	441340.47	1326729.89	441340.47	1326729.89	Картометрическ	0.10	–

809	440504.61	1325387.25	440504.61	1325387.25	Картометрический метод	0.10	–
806	440504.81	1325387.26	440504.81	1325387.26	Картометрический метод	0.10	–
–	–	–	–	–	–	–	–
893	440119.31	1325611.24	440119.31	1325611.24	Картометрический метод	0.10	–
894	440119.31	1325611.44	440119.31	1325611.44	Картометрический метод	0.10	–
895	440119.11	1325611.43	440119.11	1325611.43	Картометрический метод	0.10	–
896	440119.11	1325611.23	440119.11	1325611.23	Картометрический метод	0.10	–
893	440119.31	1325611.24	440119.31	1325611.24	Картометрический метод	0.10	–
–	–	–	–	–	–	–	–
1167	440293.06	1326219.74	440293.06	1326219.74	Картометрический метод	0.10	–
1168	440293.06	1326219.94	440293.06	1326219.94	Картометрический метод	0.10	–
1169	440292.86	1326219.93	440292.86	1326219.93	Картометрический метод	0.10	–
1170	440292.86	1326219.73	440292.86	1326219.73	Картометрический метод	0.10	–
1167	440293.06	1326219.74	440293.06	1326219.74	Картометрический метод	0.10	–
–	–	–	–	–	–	–	–
1623	441761.92	1327331.58	441761.92	1327331.58	Картометрический метод	0.10	–
1624	441761.92	1327331.78	441761.92	1327331.78	Картометрический метод	0.10	–
1625	441761.72	1327331.79	441761.72	1327331.79	Картометрический метод	0.10	–
1626	441761.72	1327331.59	441761.72	1327331.59	Картометрический метод	0.10	–
1623	441761.92	1327331.58	441761.92	1327331.58	Картометрический метод	0.10	–
–	–	–	–	–	–	–	–
1635	441375.67	1327353.93	441375.67	1327353.93	Картометрический метод	0.10	–
1636	441375.67	1327354.13	441375.67	1327354.13	Картометрический метод	0.10	–
1637	441375.47	1327354.14	441375.47	1327354.14	Картометрический метод	0.10	–
1638	441375.47	1327353.94	441375.47	1327353.94	Картометрический метод	0.10	–
1635	441375.67	1327353.93	441375.67	1327353.93	Картометрический метод	0.10	–
–	–	–	–	–	–	–	–
1821	440809.06	1327600.48	440809.06	1327600.48	Картометрический метод	0.10	–
1822	440809.06	1327600.68	440809.06	1327600.68	Картометрический метод	0.10	–
1823	440808.86	1327600.67	440808.86	1327600.67	Картометрический метод	0.10	–
1824	440808.86	1327600.47	440808.86	1327600.47	Картометрический метод	0.10	–
1821	440809.06	1327600.48	440809.06	1327600.48	Картометрический метод	0.10	–
–	–	–	–	–	–	–	–
1941	439292.56	1327835.09	439292.56	1327835.09	Картометрический метод	0.10	–
1942	439292.56	1327835.29	439292.56	1327835.29	Картометрический метод	0.10	–
1943	439292.36	1327835.28	439292.36	1327835.28	Картометрический метод	0.10	–
1944	439292.36	1327835.08	439292.36	1327835.08	Картометрическ	0.10	–

765	440911.36	1325271.67	440911.36	1325271.67	Картометрическ	0.10	–
762	440911.56	1325271.67	440911.56	1325271.67	Картометрический метод	0.10	–
–	–	–	–	–	–	–	–
1267	440046.81	1326398.92	440046.81	1326398.92	Картометрический метод	0.10	–
1268	440046.81	1326399.12	440046.81	1326399.12	Картометрический метод	0.10	–
1269	440046.61	1326399.12	440046.61	1326399.12	Картометрический метод	0.10	–
1270	440046.61	1326398.92	440046.61	1326398.92	Картометрический метод	0.10	–
1267	440046.81	1326398.92	440046.81	1326398.92	Картометрический метод	0.10	–
–	–	–	–	–	–	–	–
956	441338.49	1325742.63	441338.49	1325742.63	Картометрический метод	0.10	–
957	441338.49	1325742.83	441338.49	1325742.83	Картометрический метод	0.10	–
958	441338.29	1325742.84	441338.29	1325742.84	Картометрический метод	0.10	–
959	441338.29	1325742.64	441338.29	1325742.64	Картометрический метод	0.10	–
956	441338.49	1325742.63	441338.49	1325742.63	Картометрический метод	0.10	–
–	–	–	–	–	–	–	–
1885	440108.03	1327721.41	440108.03	1327721.41	Картометрический метод	0.10	–
1886	440108.03	1327721.61	440108.03	1327721.61	Картометрический метод	0.10	–
1887	440107.83	1327721.60	440107.83	1327721.60	Картометрический метод	0.10	–
1888	440107.83	1327721.40	440107.83	1327721.40	Картометрический метод	0.10	–
1885	440108.03	1327721.41	440108.03	1327721.41	Картометрический метод	0.10	–
–	–	–	–	–	–	–	–
996	441534.76	1325742.63	441534.76	1325742.63	Картометрический метод	0.10	–
997	441534.76	1325742.83	441534.76	1325742.83	Картометрический метод	0.10	–
998	441534.56	1325742.84	441534.56	1325742.84	Картометрический метод	0.10	–
999	441534.56	1325742.64	441534.56	1325742.64	Картометрический метод	0.10	–
996	441534.76	1325742.63	441534.76	1325742.63	Картометрический метод	0.10	–
–	–	–	–	–	–	–	–
754	440899.26	1325161.40	440899.26	1325161.40	Картометрический метод	0.10	–
755	440899.26	1325161.60	440899.26	1325161.60	Картометрический метод	0.10	–
756	440899.06	1325161.60	440899.06	1325161.60	Картометрический метод	0.10	–
757	440899.06	1325161.40	440899.06	1325161.40	Картометрический метод	0.10	–
754	440899.26	1325161.40	440899.26	1325161.40	Картометрический метод	0.10	–
–	–	–	–	–	–	–	–
810	440446.80	1325396.66	440446.80	1325396.66	Картометрический метод	0.10	–
811	440446.80	1325396.86	440446.80	1325396.86	Картометрический метод	0.10	–
812	440446.60	1325396.86	440446.60	1325396.86	Картометрический метод	0.10	–
813	440446.60	1325396.66	440446.60	1325396.66	Картометрический метод	0.10	–

					ий метод		
1387	441340.47	1326730.09	441340.47	1326730.09	Картометрический метод	0.10	–
1388	441340.27	1326730.10	441340.27	1326730.10	Картометрический метод	0.10	–
1389	441340.27	1326729.90	441340.27	1326729.90	Картометрический метод	0.10	–
1386	441340.47	1326729.89	441340.47	1326729.89	Картометрический метод	0.10	–
–	–	–	–	–	–	–	–
1007	440720.83	1325755.64	440720.83	1325755.64	Картометрический метод	0.10	–
1008	440720.83	1325755.84	440720.83	1325755.84	Картометрический метод	0.10	–
1009	440720.63	1325755.83	440720.63	1325755.83	Картометрический метод	0.10	–
1010	440720.63	1325755.63	440720.63	1325755.63	Картометрический метод	0.10	–
1007	440720.83	1325755.64	440720.83	1325755.64	Картометрический метод	0.10	–
–	–	–	–	–	–	–	–
897	440925.52	1325639.66	440925.52	1325639.66	Картометрический метод	0.10	–
898	440925.52	1325639.86	440925.52	1325639.86	Картометрический метод	0.10	–
899	440925.32	1325639.85	440925.32	1325639.85	Картометрический метод	0.10	–
900	440925.32	1325639.65	440925.32	1325639.65	Картометрический метод	0.10	–
897	440925.52	1325639.66	440925.52	1325639.66	Картометрический метод	0.10	–
–	–	–	–	–	–	–	–
1464	441384.91	1326969.64	441384.91	1326969.64	Картометрический метод	0.10	–
1465	441384.91	1326969.84	441384.91	1326969.84	Картометрический метод	0.10	–
1466	441384.71	1326969.84	441384.71	1326969.84	Картометрический метод	0.10	–
1467	441384.71	1326969.64	441384.71	1326969.64	Картометрический метод	0.10	–
1464	441384.91	1326969.64	441384.91	1326969.64	Картометрический метод	0.10	–
–	–	–	–	–	–	–	–
1893	439991.54	1327737.64	439991.54	1327737.64	Картометрический метод	0.10	–
1894	439991.54	1327737.84	439991.54	1327737.84	Картометрический метод	0.10	–
1895	439991.34	1327737.84	439991.34	1327737.84	Картометрический метод	0.10	–
1896	439991.34	1327737.64	439991.34	1327737.64	Картометрический метод	0.10	–
1893	439991.54	1327737.64	439991.54	1327737.64	Картометрический метод	0.10	–
–	–	–	–	–	–	–	–
1271	441782.95	1326410.37	441782.95	1326410.37	Картометрический метод	0.10	–
1272	441782.95	1326410.57	441782.95	1326410.57	Картометрический метод	0.10	–
1273	441782.75	1326410.58	441782.75	1326410.58	Картометрический метод	0.10	–
1274	441782.75	1326410.38	441782.75	1326410.38	Картометрический метод	0.10	–
1271	441782.95	1326410.37	441782.95	1326410.37	Картометрический метод	0.10	–
–	–	–	–	–	–	–	–
1295	441654.67	1326478.88	441654.67	1326478.88	Картометрический метод	0.10	–
1296	441654.67	1326479.08	441654.67	1326479.08	Картометрическ	0.10	–

					ий метод		
1941	439292.56	1327835.09	439292.56	1327835.09	Картометрический метод	0.10	–
750	440880.00	1325102.08	440880.00	1325102.08	Картометрический метод	0.10	–
751	440880.00	1325102.28	440880.00	1325102.28	Картометрический метод	0.10	–
752	440879.80	1325102.27	440879.80	1325102.27	Картометрический метод	0.10	–
753	440879.80	1325102.07	440879.80	1325102.07	Картометрический метод	0.10	–
750	440880.00	1325102.08	440880.00	1325102.08	Картометрический метод	0.10	–
–	–	–	–	–	–	–	–
1079	440748.94	1325976.44	440748.94	1325976.44	Картометрический метод	0.10	–
1080	440748.94	1325976.64	440748.94	1325976.64	Картометрический метод	0.10	–
1081	440748.74	1325976.63	440748.74	1325976.63	Картометрический метод	0.10	–
1082	440748.74	1325976.43	440748.74	1325976.43	Картометрический метод	0.10	–
1079	440748.94	1325976.44	440748.94	1325976.44	Картометрический метод	0.10	–
–	–	–	–	–	–	–	–
1651	440518.07	1327392.44	440518.07	1327392.44	Картометрический метод	0.10	–
1652	440518.07	1327392.64	440518.07	1327392.64	Картометрический метод	0.10	–
1653	440517.87	1327392.65	440517.87	1327392.65	Картометрический метод	0.10	–
1654	440517.87	1327392.45	440517.87	1327392.45	Картометрический метод	0.10	–
1651	440518.07	1327392.44	440518.07	1327392.44	Картометрический метод	0.10	–
–	–	–	–	–	–	–	–
1961	439001.32	1327875.68	439001.32	1327875.68	Картометрический метод	0.10	–
1962	439001.32	1327875.88	439001.32	1327875.88	Картометрический метод	0.10	–
1963	439001.12	1327875.89	439001.12	1327875.89	Картометрический метод	0.10	–
1964	439001.12	1327875.69	439001.12	1327875.69	Картометрический метод	0.10	–
1961	439001.32	1327875.68	439001.32	1327875.68	Картометрический метод	0.10	–
–	–	–	–	–	–	–	–
608	440603.52	1324479.87	440603.52	1324479.87	Картометрический метод	0.10	–
609	440603.52	1324480.07	440603.52	1324480.07	Картометрический метод	0.10	–
610	440603.32	1324480.07	440603.32	1324480.07	Картометрический метод	0.10	–
611	440603.32	1324479.87	440603.32	1324479.87	Картометрический метод	0.10	–
608	440603.52	1324479.87	440603.52	1324479.87	Картометрический метод	0.10	–
–	–	–	–	–	–	–	–
628	440822.25	1324924.11	440822.25	1324924.11	Картометрический метод	0.10	–
629	440822.24	1324924.31	440822.24	1324924.31	Картометрический метод	0.10	–
630	440822.04	1324924.31	440822.04	1324924.31	Картометрический метод	0.10	–
631	440822.05	1324924.11	440822.05	1324924.11	Картометрический метод	0.10	–
628	440822.25	1324924.11	440822.25

					ий метод		
–	–	–	–	–	–	–	–
746	440860.75	1325042.75	440860.75	1325042.75	Картометрический метод	0.10	–
747	440860.75	1325042.95	440860.75	1325042.95	Картометрический метод	0.10	–
748	440860.55	1325042.95	440860.55	1325042.95	Картометрический метод	0.10	–
749	440860.55	1325042.75	440860.55	1325042.75	Картометрический метод	0.10	–
746	440860.75	1325042.75	440860.75	1325042.75	Картометрический метод	0.10	–
–	–	–	–	–	–	–	–
778	440727.64	1325363.72	440727.64	1325363.72	Картометрический метод	0.10	–
779	440727.65	1325363.92	440727.65	1325363.92	Картометрический метод	0.10	–
780	440727.45	1325363.92	440727.45	1325363.92	Картометрический метод	0.10	–
781	440727.44	1325363.72	440727.44	1325363.72	Картометрический метод	0.10	–
778	440727.64	1325363.72	440727.64	1325363.72	Картометрический метод	0.10	–
–	–	–	–	–	–	–	–
786	440617.51	1325368.98	440617.51	1325368.98	Картометрический метод	0.10	–
787	440617.51	1325369.18	440617.51	1325369.18	Картометрический метод	0.10	–
788	440617.31	1325369.18	440617.31	1325369.18	Картометрический метод	0.10	–
789	440617.31	1325368.98	440617.31	1325368.98	Картометрический метод	0.10	–
786	440617.51	1325368.98	440617.51	1325368.98	Картометрический метод	0.10	–
–	–	–	–	–	–	–	–
790	440840.51	1325370.08	440840.51	1325370.08	Картометрический метод	0.10	–
791	440840.50	1325370.28	440840.50	1325370.28	Картометрический метод	0.10	–
792	440840.30	1325370.28	440840.30	1325370.28	Картометрический метод	0.10	–
793	440840.31	1325370.08	440840.31	1325370.08	Картометрический метод	0.10	–
790	440840.51	1325370.08	440840.51	1325370.08	Картометрический метод	0.10	–
–	–	–	–	–	–	–	–
798	440558.52	1325378.55	440558.52	1325378.55	Картометрический метод	0.10	–
799	440558.52	1325378.75	440558.52	1325378.75	Картометрический метод	0.10	–
800	440558.32	1325378.75	440558.32	1325378.75	Картометрический метод	0.10	–
801	440558.32	1325378.55	440558.32	1325378.55	Картометрический метод	0.10	–
798	440558.52	1325378.55	440558.52	1325378.55	Картометрический метод	0.10	–
–	–	–	–	–	–	–	–
849	440684.33	1325473.43	440684.33	1325473.43	Картометрический метод	0.10	–
850	440684.33	1325473.63	440684.33	1325473.63	Картометрический метод	0.10	–
851	440684.13	1325473.63	440684.13	1325473.63	Картометрический метод	0.10	–
852	440684.13	1325473.43	440684.13	1325473.43	Картометрический метод	0.10	–
849	440684.33	1325473.43	440684.33	1325473.43	Картометрический метод	0.10	–
–	–	–	–	–	–	–	–

861	440069.32	1325521.80	440069.32	1325521.80	Картометрический метод	0.10	–
862	440069.32	1325522.00	440069.32	1325522.00	Картометрический метод	0.10	–
863	440069.12	1325522.00	440069.12	1325522.00	Картометрический метод	0.10	–
864	440069.12	1325521.80	440069.12	1325521.80	Картометрический метод	0.10	–
861	440069.32	1325521.80	440069.32	1325521.80	Картометрический метод	0.10	–
–	–	–	–	–	–	–	–
881	440698.93	1325586.31	440698.93	1325586.31	Картометрический метод	0.10	–
882	440698.93	1325586.51	440698.93	1325586.51	Картометрический метод	0.10	–
883	440698.73	1325586.51	440698.73	1325586.51	Картометрический метод	0.10	–
884	440698.73	1325586.31	440698.73	1325586.31	Картометрический метод	0.10	–
881	440698.93	1325586.31	440698.93	1325586.31	Картометрический метод	0.10	–
–	–	–	–	–	–	–	–
905	440134.74	1325646.86	440134.74	1325646.86	Картометрический метод	0.10	–
906	440134.74	1325647.06	440134.74	1325647.06	Картометрический метод	0.10	–
907	440134.54	1325647.06	440134.54	1325647.06	Картометрический метод	0.10	–
908	440134.54	1325646.86	440134.54	1325646.86	Картометрический метод	0.10	–
905	440134.74	1325646.86	440134.74	1325646.86	Картометрический метод	0.10	–
–	–	–	–	–	–	–	–
917	440114.02	1325659.11	440114.02	1325659.11	Картометрический метод	0.10	–
918	440114.02	1325659.31	440114.02	1325659.31	Картометрический метод	0.10	–
919	440113.82	1325659.31	440113.82	1325659.31	Картометрический метод	0.10	–
920	440113.82	1325659.11	440113.82	1325659.11	Картометрический метод	0.10	–
917	440114.02	1325659.11	440114.02	1325659.11	Картометрический метод	0.10	–
–	–	–	–	–	–	–	–
929	440931.20	1325691.46	440931.20	1325691.46	Картометрический метод	0.10	–
930	440931.20	1325691.66	440931.20	1325691.66	Картометрический метод	0.10	–
931	440931.00	1325691.66	440931.00	1325691.66	Картометрический метод	0.10	–
932	440931.00	1325691.46	440931.00	1325691.46	Картометрический метод	0.10	–
929	440931.20	1325691.46	440931.20	1325691.46	Картометрический метод	0.10	–
–	–	–	–	–	–	–	–
933	440713.53	1325699.19	440713.53	1325699.19	Картометрический метод	0.10	–
934	440713.53	1325699.39	440713.53	1325699.39	Картометрический метод	0.10	–
935	440713.33	1325699.39	440713.33	1325699.39	Картометрический метод	0.10	–
936	440713.33	1325699.19	440713.33	1325699.19	Картометрический метод	0.10	–
933	440713.53	1325699.19	440713.53	1325699.19	Картометрический метод	0.10	–
–	–	–	–	–	–	–	–
945	440115.88	1325723.08	440115.88	1325723.08	Картометрический метод	0.10	–

946	440115.88	1325723.28	440115.88	1325723.28	Картометрический метод	0.10	–
947	440115.68	1325723.28	440115.68	1325723.28	Картометрический метод	0.10	–
948	440115.68	1325723.08	440115.68	1325723.08	Картометрический метод	0.10	–
945	440115.88	1325723.08	440115.88	1325723.08	Картометрический метод	0.10	–
–	–	–	–	–	–	–	–
1011	440111.90	1325781.11	440111.90	1325781.11	Картометрический метод	0.10	–
1012	440111.90	1325781.31	440111.90	1325781.31	Картометрический метод	0.10	–
1013	440111.70	1325781.31	440111.70	1325781.31	Картометрический метод	0.10	–
1014	440111.70	1325781.11	440111.70	1325781.11	Картометрический метод	0.10	–
1011	440111.90	1325781.11	440111.90	1325781.11	Картометрический метод	0.10	–
–	–	–	–	–	–	–	–
1047	440103.95	1325897.18	440103.95	1325897.18	Картометрический метод	0.10	–
1048	440103.95	1325897.38	440103.95	1325897.38	Картометрический метод	0.10	–
1049	440103.75	1325897.38	440103.75	1325897.38	Картометрический метод	0.10	–
1050	440103.75	1325897.18	440103.75	1325897.18	Картометрический метод	0.10	–
1047	440103.95	1325897.18	440103.95	1325897.18	Картометрический метод	0.10	–
–	–	–	–	–	–	–	–
1083	440102.21	1325996.27	440102.21	1325996.27	Картометрический метод	0.10	–
1084	440102.21	1325996.47	440102.21	1325996.47	Картометрический метод	0.10	–
1085	440102.01	1325996.47	440102.01	1325996.47	Картометрический метод	0.10	–
1086	440102.01	1325996.27	440102.01	1325996.27	Картометрический метод	0.10	–
1083	440102.21	1325996.27	440102.21	1325996.27	Картометрический метод	0.10	–
–	–	–	–	–	–	–	–
1091	440096.00	1326013.25	440096.00	1326013.25	Картометрический метод	0.10	–
1092	440096.00	1326013.45	440096.00	1326013.45	Картометрический метод	0.10	–
1093	440095.80	1326013.45	440095.80	1326013.45	Картометрический метод	0.10	–
1094	440095.80	1326013.25	440095.80	1326013.25	Картометрический метод	0.10	–
1091	440096.00	1326013.25	440096.00	1326013.25	Картометрический метод	0.10	–
–	–	–	–	–	–	–	–
1095	440099.49	1326057.70	440099.49	1326057.70	Картометрический метод	0.10	–
1096	440099.49	1326057.90	440099.49	1326057.90	Картометрический метод	0.10	–
1097	440099.29	1326057.90	440099.29	1326057.90	Картометрический метод	0.10	–
1098	440099.29	1326057.70	440099.29	1326057.70	Картометрический метод	0.10	–
1095	440099.49	1326057.70	440099.49	1326057.70	Картометрический метод	0.10	–
–	–	–	–	–	–	–	–
1099	440092.02	1326071.28	440092.02	1326071.28	Картометрический метод	0.10	–
1100	440092.02	1326071.48	440092.02	1326071.48	Картометрический метод	0.10	–

1101	440091.82	1326071.48	440091.82	1326071.48	Картометрический метод	0.10	–
1102	440091.82	1326071.28	440091.82	1326071.28	Картометрический метод	0.10	–
1099	440092.02	1326071.28	440092.02	1326071.28	Картометрический метод	0.10	–
–	–	–	–	–	–	–	–
1107	440089.93	1326101.98	440089.93	1326101.98	Картометрический метод	0.10	–
1108	440089.93	1326102.18	440089.93	1326102.18	Картометрический метод	0.10	–
1109	440089.73	1326102.18	440089.73	1326102.18	Картометрический метод	0.10	–
1110	440089.73	1326101.98	440089.73	1326101.98	Картометрический метод	0.10	–
1107	440089.93	1326101.98	440089.93	1326101.98	Картометрический метод	0.10	–
–	–	–	–	–	–	–	–
1111	440097.27	1326106.77	440097.27	1326106.77	Картометрический метод	0.10	–
1112	440097.27	1326106.97	440097.27	1326106.97	Картометрический метод	0.10	–
1113	440097.07	1326106.97	440097.07	1326106.97	Картометрический метод	0.10	–
1114	440097.07	1326106.77	440097.07	1326106.77	Картометрический метод	0.10	–
1111	440097.27	1326106.77	440097.27	1326106.77	Картометрический метод	0.10	–
–	–	–	–	–	–	–	–
1127	442045.33	1326182.51	442045.33	1326182.51	Картометрический метод	0.10	–
1128	442045.33	1326182.71	442045.33	1326182.71	Картометрический метод	0.10	–
1129	442045.13	1326182.71	442045.13	1326182.71	Картометрический метод	0.10	–
1130	442045.13	1326182.51	442045.13	1326182.51	Картометрический метод	0.10	–
1127	442045.33	1326182.51	442045.33	1326182.51	Картометрический метод	0.10	–
–	–	–	–	–	–	–	–
1135	440372.96	1326210.01	440372.96	1326210.01	Картометрический метод	0.10	–
1136	440372.96	1326210.21	440372.96	1326210.21	Картометрический метод	0.10	–
1137	440372.76	1326210.21	440372.76	1326210.21	Картометрический метод	0.10	–
1138	440372.76	1326210.01	440372.76	1326210.01	Картометрический метод	0.10	–
1135	440372.96	1326210.01	440372.96	1326210.01	Картометрический метод	0.10	–
–	–	–	–	–	–	–	–
1139	440314.77	1326211.46	440314.77	1326211.46	Картометрический метод	0.10	–
1140	440314.77	1326211.66	440314.77	1326211.66	Картометрический метод	0.10	–
1141	440314.57	1326211.66	440314.57	1326211.66	Картометрический метод	0.10	–
1142	440314.57	1326211.46	440314.57	1326211.46	Картометрический метод	0.10	–
1139	440314.77	1326211.46	440314.77	1326211.46	Картометрический метод	0.10	–
–	–	–	–	–	–	–	–
1209	442030.82	1326257.72	442030.82	1326257.72	Картометрический метод	0.10	–
1210	442030.82	1326257.92	442030.82	1326257.92	Картометрический метод	0.10	–
1211	442030.62	1326257.92	442030.62	1326257.92	Картометрический метод	0.10	–

1212	442030.62	1326257.72	442030.62	1326257.72	Картометрический метод	0.10	–
1209	442030.82	1326257.72	442030.82	1326257.72	Картометрический метод	0.10	–
–	–	–	–	–	–	–	–
1252	441838.43	1326382.73	441838.43	1326382.73	Картометрический метод	0.10	–
1253	441838.43	1326382.93	441838.43	1326382.93	Картометрический метод	0.10	–
1254	441838.23	1326382.93	441838.23	1326382.93	Картометрический метод	0.10	–
1255	441838.23	1326382.73	441838.23	1326382.73	Картометрический метод	0.10	–
1252	441838.43	1326382.73	441838.43	1326382.73	Картометрический метод	0.10	–
–	–	–	–	–	–	–	–
1275	441103.67	1326429.74	441103.67	1326429.74	Картометрический метод	0.10	–
1276	441103.68	1326429.94	441103.68	1326429.94	Картометрический метод	0.10	–
1277	441103.48	1326429.94	441103.48	1326429.94	Картометрический метод	0.10	–
1278	441103.47	1326429.74	441103.47	1326429.74	Картометрический метод	0.10	–
1275	441103.67	1326429.74	441103.67	1326429.74	Картометрический метод	0.10	–
–	–	–	–	–	–	–	–
1291	440087.68	1326454.99	440087.68	1326454.99	Картометрический метод	0.10	–
1292	440087.68	1326455.19	440087.68	1326455.19	Картометрический метод	0.10	–
1293	440087.48	1326455.19	440087.48	1326455.19	Картометрический метод	0.10	–
1294	440087.48	1326454.99	440087.48	1326454.99	Картометрический метод	0.10	–
1291	440087.68	1326454.99	440087.68	1326454.99	Картометрический метод	0.10	–
–	–	–	–	–	–	–	–
1299	441145.70	1326483.00	441145.70	1326483.00	Картометрический метод	0.10	–
1300	441145.69	1326483.20	441145.69	1326483.20	Картометрический метод	0.10	–
1301	441145.49	1326483.20	441145.49	1326483.20	Картометрический метод	0.10	–
1302	441145.50	1326483.00	441145.50	1326483.00	Картометрический метод	0.10	–
1299	441145.70	1326483.00	441145.70	1326483.00	Картометрический метод	0.10	–
–	–	–	–	–	–	–	–
1326	441195.82	1326546.53	441195.82	1326546.53	Картометрический метод	0.10	–
1327	441195.81	1326546.73	441195.81	1326546.73	Картометрический метод	0.10	–
1328	441195.61	1326546.73	441195.61	1326546.73	Картометрический метод	0.10	–
1329	441195.62	1326546.53	441195.62	1326546.53	Картометрический метод	0.10	–
1326	441195.82	1326546.53	441195.82	1326546.53	Картометрический метод	0.10	–
–	–	–	–	–	–	–	–
1338	441220.52	1326577.86	441220.52	1326577.86	Картометрический метод	0.10	–
1339	441220.52	1326578.06	441220.52	1326578.06	Картометрический метод	0.10	–
1340	441220.32	1326578.06	441220.32	1326578.06	Картометрический метод	0.10	–
1341	441220.32	1326577.86	441220.32	1326577.86	Картометрический метод	0.10	–

1338	441220.52	1326577.86	441220.52	1326577.86	Картометрический метод	0.10	–
–	–	–	–	–	–	–	–
1346	441493.01	1326598.23	441493.01	1326598.23	Картометрический метод	0.10	–
1347	441493.01	1326598.43	441493.01	1326598.43	Картометрический метод	0.10	–
1348	441492.81	1326598.43	441492.81	1326598.43	Картометрический метод	0.10	–
1349	441492.81	1326598.23	441492.81	1326598.23	Картометрический метод	0.10	–
1346	441493.01	1326598.23	441493.01	1326598.23	Картометрический метод	0.10	–
–	–	–	–	–	–	–	–
1350	441254.75	1326621.24	441254.75	1326621.24	Картометрический метод	0.10	–
1351	441254.75	1326621.44	441254.75	1326621.44	Картометрический метод	0.10	–
1352	441254.55	1326621.44	441254.55	1326621.44	Картометрический метод	0.10	–
1353	441254.55	1326621.24	441254.55	1326621.24	Картометрический метод	0.10	–
1350	441254.75	1326621.24	441254.75	1326621.24	Картометрический метод	0.10	–
–	–	–	–	–	–	–	–
1362	439944.19	1326639.77	439944.19	1326639.77	Картометрический метод	0.10	–
1363	439944.20	1326639.97	439944.20	1326639.97	Картометрический метод	0.10	–
1364	439944.00	1326639.97	439944.00	1326639.97	Картометрический метод	0.10	–
1365	439943.99	1326639.77	439943.99	1326639.77	Картометрический метод	0.10	–
1362	439944.19	1326639.77	439944.19	1326639.77	Картометрический метод	0.10	–
–	–	–	–	–	–	–	–
1366	441290.41	1326666.43	441290.41	1326666.43	Картометрический метод	0.10	–
1367	441290.40	1326666.63	441290.40	1326666.63	Картометрический метод	0.10	–
1368	441290.20	1326666.63	441290.20	1326666.63	Картометрический метод	0.10	–
1369	441290.21	1326666.43	441290.21	1326666.43	Картометрический метод	0.10	–
1366	441290.41	1326666.43	441290.41	1326666.43	Картометрический метод	0.10	–
–	–	–	–	–	–	–	–
1374	440100.23	1326694.01	440100.23	1326694.01	Картометрический метод	0.10	–
1375	440100.24	1326694.21	440100.24	1326694.21	Картометрический метод	0.10	–
1376	440100.04	1326694.21	440100.04	1326694.21	Картометрический метод	0.10	–
1377	440100.03	1326694.01	440100.03	1326694.01	Картометрический метод	0.10	–
1374	440100.23	1326694.01	440100.23	1326694.01	Картометрический метод	0.10	–
–	–	–	–	–	–	–	–
1409	441227.59	1326786.71	441227.59	1326786.71	Картометрический метод	0.10	–
1410	441227.58	1326786.91	441227.58	1326786.91	Картометрический метод	0.10	–
1411	441227.38	1326786.91	441227.38	1326786.91	Картометрический метод	0.10	–
1412	441227.39	1326786.71	441227.39	1326786.71	Картометрический метод	0.10	–
1409	441227.59	1326786.71	441227.59	1326786.71	Картометрический метод	0.10	–

–	–	–	–	–	–	–	–
1440	441408.57	1326925.55	441408.57	1326925.55	Картометрический метод	0.10	–
1441	441408.57	1326925.75	441408.57	1326925.75	Картометрический метод	0.10	–
1442	441408.37	1326925.75	441408.37	1326925.75	Картометрический метод	0.10	–
1443	441408.37	1326925.55	441408.37	1326925.55	Картометрический метод	0.10	–
1440	441408.57	1326925.55	441408.57	1326925.55	Картометрический метод	0.10	–
–	–	–	–	–	–	–	–
1460	440142.50	1326960.00	440142.50	1326960.00	Картометрический метод	0.10	–
1461	440142.49	1326960.20	440142.49	1326960.20	Картометрический метод	0.10	–
1462	440142.29	1326960.20	440142.29	1326960.20	Картометрический метод	0.10	–
1463	440142.30	1326960.00	440142.30	1326960.00	Картометрический метод	0.10	–
1460	440142.50	1326960.00	440142.50	1326960.00	Картометрический метод	0.10	–
–	–	–	–	–	–	–	–
1468	440113.83	1326985.62	440113.83	1326985.62	Картометрический метод	0.10	–
1469	440113.83	1326985.82	440113.83	1326985.82	Картометрический метод	0.10	–
1470	440113.63	1326985.82	440113.63	1326985.82	Картометрический метод	0.10	–
1471	440113.63	1326985.62	440113.63	1326985.62	Картометрический метод	0.10	–
1468	440113.83	1326985.62	440113.83	1326985.62	Картометрический метод	0.10	–
–	–	–	–	–	–	–	–
1480	440180.18	1327000.76	440180.18	1327000.76	Картометрический метод	0.10	–
1481	440180.18	1327000.96	440180.18	1327000.96	Картометрический метод	0.10	–
1482	440179.98	1327000.96	440179.98	1327000.96	Картометрический метод	0.10	–
1483	440179.98	1327000.76	440179.98	1327000.76	Картометрический метод	0.10	–
1480	440180.18	1327000.76	440180.18	1327000.76	Картометрический метод	0.10	–
–	–	–	–	–	–	–	–
1540	441610.04	1327179.10	441610.04	1327179.10	Картометрический метод	0.10	–
1541	441610.05	1327179.30	441610.05	1327179.30	Картометрический метод	0.10	–
1542	441609.85	1327179.30	441609.85	1327179.30	Картометрический метод	0.10	–
1543	441609.84	1327179.10	441609.84	1327179.10	Картометрический метод	0.10	–
1540	441610.04	1327179.10	441610.04	1327179.10	Картометрический метод	0.10	–
–	–	–	–	–	–	–	–
1552	441660.67	1327229.93	441660.67	1327229.93	Картометрический метод	0.10	–
1553	441660.67	1327230.13	441660.67	1327230.13	Картометрический метод	0.10	–
1554	441660.47	1327230.13	441660.47	1327230.13	Картометрический метод	0.10	–
1555	441660.47	1327229.93	441660.47	1327229.93	Картометрический метод	0.10	–
1552	441660.67	1327229.93	441660.67	1327229.93	Картометрический метод	0.10	–
–	–	–	–	–	–	–	–
1572	441711.30	1327280.75	441711.30	1327280.75	Картометрическ	0.10	–

					ий метод		
1573	441711.30	1327280.95	441711.30	1327280.95	Картометрический метод	0.10	–
1574	441711.10	1327280.95	441711.10	1327280.95	Картометрический метод	0.10	–
1575	441711.10	1327280.75	441711.10	1327280.75	Картометрический метод	0.10	–
1572	441711.30	1327280.75	441711.30	1327280.75	Картометрический метод	0.10	–
–	–	–	–	–	–	–	–
1591	440348.58	1327303.43	440348.58	1327303.43	Картометрический метод	0.10	–
1592	440348.58	1327303.63	440348.58	1327303.63	Картометрический метод	0.10	–
1593	440348.38	1327303.63	440348.38	1327303.63	Картометрический метод	0.10	–
1594	440348.38	1327303.43	440348.38	1327303.43	Картометрический метод	0.10	–
1591	440348.58	1327303.43	440348.58	1327303.43	Картометрический метод	0.10	–
–	–	–	–	–	–	–	–
1599	440185.58	1327307.04	440185.58	1327307.04	Картометрический метод	0.10	–
1600	440185.57	1327307.24	440185.57	1327307.24	Картометрический метод	0.10	–
1601	440185.37	1327307.24	440185.37	1327307.24	Картометрический метод	0.10	–
1602	440185.38	1327307.04	440185.38	1327307.04	Картометрический метод	0.10	–
1599	440185.58	1327307.04	440185.58	1327307.04	Картометрический метод	0.10	–
–	–	–	–	–	–	–	–
1603	440471.56	1327309.03	440471.56	1327309.03	Картометрический метод	0.10	–
1604	440471.55	1327309.23	440471.55	1327309.23	Картометрический метод	0.10	–
1605	440471.35	1327309.23	440471.35	1327309.23	Картометрический метод	0.10	–
1606	440471.36	1327309.03	440471.36	1327309.03	Картометрический метод	0.10	–
1603	440471.56	1327309.03	440471.56	1327309.03	Картометрический метод	0.10	–
–	–	–	–	–	–	–	–
1607	440468.18	1327312.18	440468.18	1327312.18	Картометрический метод	0.10	–
1608	440468.19	1327312.38	440468.19	1327312.38	Картометрический метод	0.10	–
1609	440467.99	1327312.38	440467.99	1327312.38	Картометрический метод	0.10	–
1610	440467.98	1327312.18	440467.98	1327312.18	Картометрический метод	0.10	–
1607	440468.18	1327312.18	440468.18	1327312.18	Картометрический метод	0.10	–
–	–	–	–	–	–	–	–
1615	440447.11	1327321.02	440447.11	1327321.02	Картометрический метод	0.10	–
1616	440447.12	1327321.22	440447.12	1327321.22	Картометрический метод	0.10	–
1617	440446.92	1327321.22	440446.92	1327321.22	Картометрический метод	0.10	–
1618	440446.91	1327321.02	440446.91	1327321.02	Картометрический метод	0.10	–
1615	440447.11	1327321.02	440447.11	1327321.02	Картометрический метод	0.10	–
–	–	–	–	–	–	–	–
1627	440231.77	1327336.48	440231.77	1327336.48	Картометрический метод	0.10	–
1628	440231.78	1327336.68	440231.78	1327336.68	Картометрическ	0.10	–

					ий метод		
1629	440231.58	1327336.68	440231.58	1327336.68	Картометрический метод	0.10	–
1630	440231.57	1327336.48	440231.57	1327336.48	Картометрический метод	0.10	–
1627	440231.77	1327336.48	440231.77	1327336.48	Картометрический метод	0.10	–
–	–	–	–	–	–	–	–
1647	440534.82	1327384.24	440534.82	1327384.24	Картометрический метод	0.10	–
1648	440534.82	1327384.44	440534.82	1327384.44	Картометрический метод	0.10	–
1649	440534.62	1327384.44	440534.62	1327384.44	Картометрический метод	0.10	–
1650	440534.62	1327384.24	440534.62	1327384.24	Картометрический метод	0.10	–
1647	440534.82	1327384.24	440534.82	1327384.24	Картометрический метод	0.10	–
–	–	–	–	–	–	–	–
1655	441398.13	1327407.04	441398.13	1327407.04	Картометрический метод	0.10	–
1656	441398.13	1327407.24	441398.13	1327407.24	Картометрический метод	0.10	–
1657	441397.93	1327407.24	441397.93	1327407.24	Картометрический метод	0.10	–
1658	441397.93	1327407.04	441397.93	1327407.04	Картометрический метод	0.10	–
1655	441398.13	1327407.04	441398.13	1327407.04	Картометрический метод	0.10	–
–	–	–	–	–	–	–	–
1659	440568.15	1327420.27	440568.15	1327420.27	Картометрический метод	0.10	–
1660	440568.14	1327420.47	440568.14	1327420.47	Картометрический метод	0.10	–
1661	440567.94	1327420.47	440567.94	1327420.47	Картометрический метод	0.10	–
1662	440567.95	1327420.27	440567.95	1327420.27	Картометрический метод	0.10	–
1659	440568.15	1327420.27	440568.15	1327420.27	Картометрический метод	0.10	–
–	–	–	–	–	–	–	–
1709	441630.12	1327478.95	441630.12	1327478.95	Картометрический метод	0.10	–
1710	441630.12	1327479.15	441630.12	1327479.15	Картометрический метод	0.10	–
1711	441629.92	1327479.15	441629.92	1327479.15	Картометрический метод	0.10	–
1712	441629.92	1327478.95	441629.92	1327478.95	Картометрический метод	0.10	–
1709	441630.12	1327478.95	441630.12	1327478.95	Картометрический метод	0.10	–
–	–	–	–	–	–	–	–
1717	441565.92	1327489.76	441565.92	1327489.76	Картометрический метод	0.10	–
1718	441565.93	1327489.96	441565.93	1327489.96	Картометрический метод	0.10	–
1719	441565.73	1327489.96	441565.73	1327489.96	Картометрический метод	0.10	–
1720	441565.72	1327489.76	441565.72	1327489.76	Картометрический метод	0.10	–
1717	441565.92	1327489.76	441565.92	1327489.76	Картометрический метод	0.10	–
–	–	–	–	–	–	–	–
1733	441434.42	1327502.51	441434.42	1327502.51	Картометрический метод	0.10	–
1734	441434.42	1327502.71	441434.42	1327502.71	Картометрический метод	0.10	–
1735	441434.22

					ий метод		
1736	441434.22	1327502.51	441434.22	1327502.51	Картометрическ ий метод	0.10	–
1733	441434.42	1327502.51	441434.42	1327502.51	Картометрическ ий метод	0.10	–
–	–	–	–	–	–	–	–
1745	440659.86	1327519.01	440659.86	1327519.01	Картометрическ ий метод	0.10	–
1746	440659.86	1327519.21	440659.86	1327519.21	Картометрическ ий метод	0.10	–
1747	440659.66	1327519.21	440659.66	1327519.21	Картометрическ ий метод	0.10	–
1748	440659.66	1327519.01	440659.66	1327519.01	Картометрическ ий метод	0.10	–
1745	440659.86	1327519.01	440659.86	1327519.01	Картометрическ ий метод	0.10	–
–	–	–	–	–	–	–	–
1749	441372.65	1327522.49	441372.65	1327522.49	Картометрическ ий метод	0.10	–
1750	441372.64	1327522.69	441372.64	1327522.69	Картометрическ ий метод	0.10	–
1751	441372.44	1327522.69	441372.44	1327522.69	Картометрическ ий метод	0.10	–
1752	441372.45	1327522.49	441372.45	1327522.49	Картометрическ ий метод	0.10	–
1749	441372.65	1327522.49	441372.65	1327522.49	Картометрическ ий метод	0.10	–
–	–	–	–	–	–	–	–
1769	440659.05	1327534.31	440659.05	1327534.31	Картометрическ ий метод	0.10	–
1770	440659.04	1327534.51	440659.04	1327534.51	Картометрическ ий метод	0.10	–
1771	440658.84	1327534.51	440658.84	1327534.51	Картометрическ ий метод	0.10	–
1772	440658.85	1327534.31	440658.85	1327534.31	Картометрическ ий метод	0.10	–
1769	440659.05	1327534.31	440659.05	1327534.31	Картометрическ ий метод	0.10	–
–	–	–	–	–	–	–	–
1777	441111.43	1327544.51	441111.43	1327544.51	Картометрическ ий метод	0.10	–
1778	441111.42	1327544.71	441111.42	1327544.71	Картометрическ ий метод	0.10	–
1779	441111.22	1327544.71	441111.22	1327544.71	Картометрическ ий метод	0.10	–
1780	441111.23	1327544.51	441111.23	1327544.51	Картометрическ ий метод	0.10	–
1777	441111.43	1327544.51	441111.43	1327544.51	Картометрическ ий метод	0.10	–
–	–	–	–	–	–	–	–
1781	441240.14	1327544.79	441240.14	1327544.79	Картометрическ ий метод	0.10	–
1782	441240.14	1327544.99	441240.14	1327544.99	Картометрическ ий метод	0.10	–
1783	441239.94	1327544.99	441239.94	1327544.99	Картометрическ ий метод	0.10	–
1784	441239.94	1327544.79	441239.94	1327544.79	Картометрическ ий метод	0.10	–
1781	441240.14	1327544.79	441240.14	1327544.79	Картометрическ ий метод	0.10	–
–	–	–	–	–	–	–	–
1809	441032.80	1327579.25	441032.80	1327579.25	Картометрическ ий метод	0.10	–
1810	441032.79	1327579.45	441032.79	1327579.45	Картометрическ ий метод	0.10	–
1811	441032.59	1327579.45	441032.59	1327579.45	Картометрическ ий метод	0.10	–
1812	441032.60	1327579.25	441032.60	1327579.25	Картометрическ	0.10	–

1809	441032.80	1327579.25	441032.80	1327579.25	Картометрическ ий метод	0.10	–
–	–	–	–	–	–	–	–
1813	440871.46	1327588.93	440871.46	1327588.93	Картометрическ ий метод	0.10	–
1814	440871.47	1327589.13	440871.47	1327589.13	Картометрическ ий метод	0.10	–
1815	440871.27	1327589.13	440871.27	1327589.13	Картометрическ ий метод	0.10	–
1816	440871.26	1327588.93	440871.26	1327588.93	Картометрическ ий метод	0.10	–
1813	440871.46	1327588.93	440871.46	1327588.93	Картометрическ ий метод	0.10	–
–	–	–	–	–	–	–	–
1825	440887.11	1327603.46	440887.11	1327603.46	Картометрическ ий метод	0.10	–
1826	440887.11	1327603.66	440887.11	1327603.66	Картометрическ ий метод	0.10	–
1827	440886.91	1327603.66	440886.91	1327603.66	Картометрическ ий метод	0.10	–
1828	440886.91	1327603.46	440886.91	1327603.46	Картометрическ ий метод	0.10	–
1825	440887.11	1327603.46	440887.11	1327603.46	Картометрическ ий метод	0.10	–
–	–	–	–	–	–	–	–
1849	440681.34	1327641.27	440681.34	1327641.27	Картометрическ ий метод	0.10	–
1850	440681.34	1327641.47	440681.34	1327641.47	Картометрическ ий метод	0.10	–
1851	440681.14	1327641.47	440681.14	1327641.47	Картометрическ ий метод	0.10	–
1852	440681.14	1327641.27	440681.14	1327641.27	Картометрическ ий метод	0.10	–
1849	440681.34	1327641.27	440681.34	1327641.27	Картометрическ ий метод	0.10	–
–	–	–	–	–	–	–	–
1853	440632.24	1327648.32	440632.24	1327648.32	Картометрическ ий метод	0.10	–
1854	440632.25	1327648.52	440632.25	1327648.52	Картометрическ ий метод	0.10	–
1855	440632.05	1327648.52	440632.05	1327648.52	Картометрическ ий метод	0.10	–
1856	440632.04	1327648.32	440632.04	1327648.32	Картометрическ ий метод	0.10	–
1853	440632.24	1327648.32	440632.24	1327648.32	Картометрическ ий метод	0.10	–
–	–	–	–	–	–	–	–
1857	440574.02	1327656.43	440574.02	1327656.43	Картометрическ ий метод	0.10	–
1858	440574.02	1327656.63	440574.02	1327656.63	Картометрическ ий метод	0.10	–
1859	440573.82	1327656.63	440573.82	1327656.63	Картометрическ ий метод	0.10	–
1860	440573.82	1327656.43	440573.82	1327656.43	Картометрическ ий метод	0.10	–
1857	440574.02	1327656.43	440574.02	1327656.43	Картометрическ ий метод	0.10	–
–	–	–	–	–	–	–	–
1861	440515.77	1327664.55	440515.77	1327664.55	Картометрическ ий метод	0.10	–
1862	440515.77	1327664.75	440515.77	1327664.75	Картометрическ ий метод	0.10	–
1863	440515.57	1327664.75	440515.57	1327664.75	Картометрическ ий метод	0.10	–
1864	440515.57	1327664.55	440515.57	1327664.55	Картометрическ ий метод	0.10	–
1861	440515.77	1327664.55	440515.77	1327664.55	Картометрическ	0.10	–

–	–	–	–	–	–	–	–
1881	440166.28	1327713.28	440166.28	1327713.28	Картометрическ ий метод	0.10	–
1882	440166.28	1327713.48	440166.28	1327713.48	Картометрическ ий метод	0.10	–
1883	440166.08	1327713.48	440166.08	1327713.48	Картометрическ ий метод	0.10	–
1884	440166.08	1327713.28	440166.08	1327713.28	Картометрическ ий метод	0.10	–
1881	440166.28	1327713.28	440166.28	1327713.28	Картометрическ ий метод	0.10	–
–	–	–	–	–	–	–	–
1897	439933.29	1327745.76	439933.29	1327745.76	Картометрическ ий метод	0.10	–
1898	439933.30	1327745.96	439933.30	1327745.96	Картометрическ ий метод	0.10	–
1899	439933.10	1327745.96	439933.10	1327745.96	Картометрическ ий метод	0.10	–
1900	439933.09	1327745.76	439933.09	1327745.76	Картометрическ ий метод	0.10	–
1897	439933.29	1327745.76	439933.29	1327745.76	Картометрическ ий метод	0.10	–
–	–	–	–	–	–	–	–
1909	439758.55	1327770.12	439758.55	1327770.12	Картометрическ ий метод	0.10	–
1910	439758.55	1327770.32	439758.55	1327770.32	Картометрическ ий метод	0.10	–
1911	439758.35	1327770.32	439758.35	1327770.32	Картометрическ ий метод	0.10	–
1912	439758.35	1327770.12	439758.35	1327770.12	Картометрическ ий метод	0.10	–
1909	439758.55	1327770.12	439758.55	1327770.12	Картометрическ ий метод	0.10	–
–	–	–	–	–	–	–	–
1917	439642.05	1327786.36	439642.05	1327786.36	Картометрическ ий метод	0.10	–
1918	439642.05	1327786.56	439642.05	1327786.56	Картометрическ ий метод	0.10	–
1919	439641.85	1327786.56	439641.85	1327786.56	Картометрическ ий метод	0.10	–
1920	439641.85	1327786.36	439641.85	1327786.36	Картометрическ ий метод	0.10	–
1917	439642.05	1327786.36	439642.05	1327786.36	Картометрическ ий метод	0.10	–
–	–	–	–	–	–	–	–
1921	439583.81	1327794.48	439583.81	1327794.48	Картометрическ ий метод	0.10	–
1922	439583.80	1327794.68	439583.80	1327794.68	Картометрическ ий метод	0.10	–
1923	439583.60	1327794.68	439583.60	1327794.68	Картометрическ ий метод	0.10	–
1924	439583.61	1327794.48	439583.61	1327794.48	Картометрическ ий метод	0.10	–
1921	439583.81	1327794.48	439583.81	1327794.48	Картометрическ ий метод	0.10	–
–	–	–	–	–	–	–	–
1925	439525.57	1327802.60	439525.57	1327802.60	Картометрическ ий метод	0.10	–
1926	439525.56	1327802.80	439525.56	1327802.80	Картометрическ ий метод	0.10	–
1927	439525.36	1327802.80	439525.36	1327802.80	Картометрическ ий метод	0.10	–
1928	439525.37	1327802.60	439525.37	1327802.60	Картометрическ ий метод	0.10	–
1925	439525.57	1327802.60	439525.57	1327802.60	Картометрическ ий метод	0.10	–
–	–	–	–	–	–	–	–

1929	439467.31	1327810.72	439467.31	1327810.72	Картометрическ ий метод	0.10	–
1930	439467.31	1327810.92	439467.31	1327810.92	Картометрическ ий метод	0.10	–
1931	439467.11	1327810.92	439467.11	1327810.92	Картометрическ ий метод	0.10	–
1932	439467.11	1327810.72	439467.11	1327810.72	Картометрическ ий метод	0.10	–
1929	439467.31	1327810.72	439467.31	1327810.72	Картометрическ ий метод	0.10	–
–	–	–	–	–	–	–	–
1937	439350.81	1327826.96	439350.81	1327826.96	Картометрическ ий метод	0.10	–
1938	439350.81	1327827.16	439350.81	1327827.16	Картометрическ ий метод	0.10	–
1939	439350.61	1327827.16	439350.61	1327827.16	Картометрическ ий метод	0.10	–
1940	439350.61	1327826.96	439350.61	1327826.96	Картометрическ ий метод	0.10	–
1937	439350.81	1327826.96	439350.81	1327826.96	Картометрическ ий метод	0.10	–
–	–	–	–	–	–	–	–
1945	439234.32	1327843.20	439234.32	1327843.20	Картометрическ ий метод	0.10	–
1946	439234.33	1327843.40	439234.33	1327843.40	Картометрическ ий метод	0.10	–
1947	439234.13	1327843.40	439234.13	1327843.40	Картометрическ ий метод	0.10	–
1948	439234.12	1327843.20	439234.12	1327843.20	Картометрическ ий метод	0.10	–
1945	439234.32	1327843.20	439234.32	1327843.20	Картометрическ ий метод	0.10	–
–	–	–	–	–	–	–	–
1949	439176.07	1327851.32	439176.07	1327851.32	Картометрическ ий метод	0.10	–
1950	439176.08	1327851.52	439176.08	1327851.52	Картометрическ ий метод	0.10	–
1951	439175.88	1327851.52	439175.88	1327851.52	Картометрическ ий метод	0.10	–
1952	439175.87	1327851.32	439175.87	1327851.32	Картометрическ ий метод	0.10	–
1949	439176.07	1327851.32	439176.07	1327851.32	Картометрическ ий метод	0.10	–
–	–	–	–	–	–	–	–
1957	439059.57	1327867.56	439059.57	1327867.56	Картометрическ ий метод	0.10	–
1958	439059.57	1327867.76	439059.57	1327867.76	Картометрическ ий метод	0.10	–
1959	439059.37	1327867.76	439059.37	1327867.76	Картометрическ ий метод	0.10	–
1960	439059.37	1327867.56	439059.37	1327867.56	Картометрическ ий метод	0.10	–
1957	439059.57	1327867.56	439059.57	1327867.56	Картометрическ ий метод	0.10	–
–	–	–	–	–	–	–	–
766	440905.82	1325311.04	440905.82	1325311.04	Картометрическ ий метод	0.10	–
767	440905.82	1325311.24	440905.82	1325311.24	Картометрическ ий метод	0.10	–
768	440905.62	1325311.23	440905.62	1325311.23	Картометрическ ий метод	0.10	–
769	440905.62	1325311.03	440905.62	1325311.03	Картометрическ ий метод	0.10	–
766	440905.82	1325311.04	440905.82	1325311.04	Картометрическ ий метод	0.10	–
–	–	–	–	–	–	–	–
782	440785.57	1325366.94	440785.57	1325366.94	Картометрическ ий метод	0.10	–

783	440785.57	1325367.14	440785.57	1325367.14	Картометрическ ий метод	0.10	–
784	440785.37	1325367.13	440785.37	1325367.13	Картометрическ ий метод	0.10	–
785	440785.37	1325366.93	440785.37	1325366.93	Картометрическ ий метод	0.10	–
782	440785.57	1325366.94	440785.57	1325366.94	Картометрическ ий метод	0.10	–
–	–	–	–	–	–	–	–
830	440226.07	1325432.46	440226.07	1325432.46	Картометрическ ий метод	0.10	–
831	440226.07	1325432.66	440226.07	1325432.66	Картометрическ ий метод	0.10	–
832	440225.87	1325432.65	440225.87	1325432.65	Картометрическ ий метод	0.10	–
833	440225.87	1325432.45	440225.87	1325432.45	Картометрическ ий метод	0.10	–
830	440226.07	1325432.46	440226.07	1325432.46	Картометрическ ий метод	0.10	–
–	–	–	–	–	–	–	–
1682	441770.69	1327455.55	441770.69	1327455.55	Картометрическ ий метод	0.10	–
1683	441770.69	1327455.75	441770.69	1327455.75	Картометрическ ий метод	0.10	–
1684	441770.49	1327455.76	441770.49	1327455.76	Картометрическ ий метод	0.10	–
1685	441770.49	1327455.56	441770.49	1327455.56	Картометрическ ий метод	0.10	–
1682	441770.69	1327455.55	441770.69	1327455.55	Картометрическ ий метод	0.10	–
–	–	–	–	–	–	–	–
1159	440358.00	1326216.85	440358.00	1326216.85	Картометрическ ий метод	0.10	–
1160	440358.00	1326217.05	440358.00	1326217.05	Картометрическ ий метод	0.10	–
1161	440357.80	1326217.06	440357.80	1326217.06	Картометрическ ий метод	0.10	–
1162	440357.80	1326216.86	440357.80	1326216.86	Картометрическ ий метод	0.10	–
1159	440358.00	1326216.85	440358.00	1326216.85	Картометрическ ий метод	0.10	–
–	–	–	–	–	–	–	–
620	440711.81	1324642.08	440711.81	1324642.08	Картометрическ ий метод	0.10	–
621	440711.81	1324642.28	440711.81	1324642.28	Картометрическ ий метод	0.10	–
622	440711.61	1324642.29	440711.61	1324642.29	Картометрическ ий метод	0.10	–
623	440711.61	1324642.09	440711.61	1324642.09	Картометрическ ий метод	0.10	–
620	440711.81	1324642.08	440711.81	1324642.08	Картометрическ ий метод	0.10	–
–	–	–	–	–	–	–	–
1019	440115.78	1325796.21	440115.78	1325796.21	Картометрическ ий метод	0.10	–
1020	440115.78	1325796.41	440115.78	1325796.41	Картометрическ ий метод	0.10	–
1021	440115.58	1325796.42	440115.58	1325796.42	Картометрическ ий метод	0.10	–
1022	440115.58	1325796.22	440115.58	1325796.22	Картометрическ ий метод	0.10	–
1019	440115.78	1325796.21	440115.78	1325796.21	Картометрическ ий метод	0.10	–
–	–	–	–	–	–	–	–
1063	440155.64	1325943.51	440155.64	1325943.51	Картометрическ ий метод	0.10	–
1064	440155.64	1325943.71	440155.64	1325943.71	Картометрическ ий метод	0.10	–

1065	440155.44	1325943.70	440155.44	1325943.70	Картометрическ ий метод	0.10	–
1066	440155.44	1325943.50	440155.44	1325943.50	Картометрическ ий метод	0.10	–
1063	440155.64	1325943.51	440155.64	1325943.51	Картометрическ ий метод	0.10	–
–	–	–	–	–	–	–	–
1217	440042.56	1326282.83	440042.56	1326282.83	Картометрическ ий метод	0.10	–
1218	440042.56	1326283.03	440042.56	1326283.03	Картометрическ ий метод	0.10	–
1219	440042.36	1326283.04	440042.36	1326283.04	Картометрическ ий метод	0.10	–
1220	440042.36	1326282.84	440042.36	1326282.84	Картометрическ ий метод	0.10	–
1217	440042.56	1326282.83	440042.56	1326282.83	Картометрическ ий метод	0.10	–
–	–	–	–	–	–	–	–
1504	440203.92	1327076.29	440203.92	1327076.29	Картометрическ ий метод	0.10	–
1505	440203.92	1327076.49	440203.92	1327076.49	Картометрическ ий метод	0.10	–
1506	440203.72	1327076.48	440203.72	1327076.48	Картометрическ ий метод	0.10	–
1507	440203.72	1327076.28	440203.72	1327076.28	Картометрическ ий метод	0.10	–
1504	440203.92	1327076.29	440203.92	1327076.29	Картометрическ ий метод	0.10	–
–	–	–	–	–	–	–	–
1528	440276.89	1327149.72	440276.89	1327149.72	Картометрическ ий метод	0.10	–
1529	440276.89	1327149.92	440276.89	1327149.92	Картометрическ ий метод	0.10	–
1530	440276.69	1327149.91	440276.69	1327149.91	Картометрическ ий метод	0.10	–
1531	440276.69	1327149.71	440276.69	1327149.71	Картометрическ ий метод	0.10	–
1528	440276.89	1327149.72	440276.89	1327149.72	Картометрическ ий метод	0.10	–
–	–	–	–	–	–	–	–
1933	439409.06	1327818.84	439409.06	1327818.84	Картометрическ ий метод	0.10	–
1934	439409.06	1327819.04	439409.06	1327819.04	Картометрическ ий метод	0.10	–
1935	439408.86	1327819.05	439408.86	1327819.05	Картометрическ ий метод	0.10	–
1936	439408.86	1327818.85	439408.86	1327818.85	Картометрическ ий метод	0.10	–
1933	439409.06	1327818.84	439409.06	1327818.84	Картометрическ ий метод	0.10	–
–	–	–	–	–	–	–	–
885	440919.84	1325587.83	440919.84	1325587.83	Картометрическ ий метод	0.10	–
886	440919.84	1325588.03	440919.84	1325588.03	Картометрическ ий метод	0.10	–
887	440919.64	1325588.04	440919.64	1325588.04	Картометрическ ий метод	0.10	–
888	440919.64	1325587.84	440919.64	1325587.84	Картометрическ ий метод	0.10	–
885	440919.84	1325587.83	440919.84	1325587.83	Картометрическ ий метод	0.10	–
–	–	–	–	–	–	–	–
612	440639.62	1324533.94	440639.62	1324533.94	Картометрическ ий метод	0.10	–
613	440639.62	1324534.14	440639.62	1324534.14	Картометрическ ий метод	0.10	–
614	440639.42	1324534.15	440639.42	1324534.15	Картометрическ ий метод	0.10	–

615	440639.42	1324533.95	440639.42	1324533.95	Картометрическ ий метод	0.10	–
612	440639.62	1324533.94	440639.62	1324533.94	Картометрическ ий метод	0.10	–
–	–	–	–	–	–	–	–
877	440100.08	1325566.59	440100.08	1325566.59	Картометрическ ий метод	0.10	–
878	440100.08	1325566.79	440100.08	1325566.79	Картометрическ ий метод	0.10	–
879	440099.88	1325566.78	440099.88	1325566.78	Картометрическ ий метод	0.10	–
880	440099.88	1325566.58	440099.88	1325566.58	Картометрическ ий метод	0.10	–
877	440100.08	1325566.59	440100.08	1325566.59	Картометрическ ий метод	0.10	–
–	–	–	–	–	–	–	–
968	441056.33	1325742.75	441056.33	1325742.75	Картометрическ ий метод	0.10	–
969	441056.33	1325742.95	441056.33	1325742.95	Картометрическ ий метод	0.10	–
970	441056.13	1325742.94	441056.13	1325742.94	Картометрическ ий метод	0.10	–
971	441056.13	1325742.74	441056.13	1325742.74	Картометрическ ий метод	0.10	–
968	441056.33	1325742.75	441056.33	1325742.75	Картометрическ ий метод	0.10	–
–	–	–	–	–	–	–	–
1390	440103.37	1326753.77	440103.37	1326753.77	Картометрическ ий метод	0.10	–
1391	440103.37	1326753.97	440103.37	1326753.97	Картометрическ ий метод	0.10	–
1392	440103.17	1326753.98	440103.17	1326753.98	Картометрическ ий метод	0.10	–
1393	440103.17	1326753.78	440103.17	1326753.78	Картометрическ ий метод	0.10	–
1390	440103.37	1326753.77	440103.37	1326753.77	Картометрическ ий метод	0.10	–
–	–	–	–	–	–	–	–
865	440061.30	1325522.07	440061.30	1325522.07	Картометрическ ий метод	0.10	–
866	440061.30	1325522.27	440061.30	1325522.27	Картометрическ ий метод	0.10	–
867	440061.10	1325522.26	440061.10	1325522.26	Картометрическ ий метод	0.10	–
868	440061.10	1325522.06	440061.10	1325522.06	Картометрическ ий метод	0.10	–
865	440061.30	1325522.07	440061.30	1325522.07	Картометрическ ий метод	0.10	–
–	–	–	–	–	–	–	–
925	440108.65	1325690.99	440108.65	1325690.99	Картометрическ ий метод	0.10	–
926	440108.65	1325691.19	440108.65	1325691.19	Картометрическ ий метод	0.10	–
927	440108.45	1325691.20	440108.45	1325691.20	Картометрическ ий метод	0.10	–
928	440108.45	1325691.00	440108.45	1325691.00	Картометрическ ий метод	0.10	–
925	440108.65	1325690.99	440108.65	1325690.99	Картометрическ ий метод	0.10	–
–	–	–	–	–	–	–	–
1913	439700.30	1327778.25	439700.30	1327778.25	Картометрическ ий метод	0.10	–
1914	439700.30	1327778.45	439700.30	1327778.45	Картометрическ ий метод	0.10	–
1915	439700.10	1327778.44	439700.10	1327778.44	Картометрическ ий метод	0.10	–
1916	439700.10	1327778.24	439700.10	1327778.24	Картометрическ ий метод	0.10	–

1913	439700.30	1327778.25	439700.30	1327778.25	Картометрическ ий метод	0.10	–
–	–	–	–	–	–	–	–
616	440675.71	1324588.02	440675.71	1324588.02	Картометрическ ий метод	0.10	–
617	440675.71	1324588.22	440675.71	1324588.22	Картометрическ ий метод	0.10	–
618	440675.51	1324588.21	440675.51	1324588.21	Картометрическ ий метод	0.10	–
619	440675.51	1324588.01	440675.51	1324588.01	Картометрическ ий метод	0.10	–
616	440675.71	1324588.02	440675.71	1324588.02	Картометрическ ий метод	0.10	–
–	–	–	–	–	–	–	–
1334	440093.96	1326574.51	440093.96	1326574.51	Картометрическ ий метод	0.10	–
1335	440093.96	1326574.71	440093.96	1326574.71	Картометрическ ий метод	0.10	–
1336	440093.76	1326574.70	440093.76	1326574.70	Картометрическ ий метод	0.10	–
1337	440093.76	1326574.50	440093.76	1326574.50	Картометрическ ий метод	0.10	–
1334	440093.96	1326574.51	440093.96	1326574.51	Картометрическ ий метод	0.10	–
–	–	–	–	–	–	–	–
1472	441330.46	1326995.32	441330.46	1326995.32	Картометрическ ий метод	0.10	–
1473	441330.46	1326995.52	441330.46	1326995.52	Картометрическ ий метод	0.10	–
1474	441330.26	1326995.51	441330.26	1326995.51	Картометрическ ий метод	0.10	–
1475	441330.26	1326995.31	441330.26	1326995.31	Картометрическ ий метод	0.10	–
1472	441330.46	1326995.32	441330.46	1326995.32	Картометрическ ий метод	0.10	–
–	–	–	–	–	–	–	–
1556	441333.49	1327233.70	441333.49	1327233.70	Картометрическ ий метод	0.10	–
1557	441333.49	1327233.90	441333.49	1327233.90	Картометрическ ий метод	0.10	–
1558	441333.29	1327233.89	441333.29	1327233.89	Картометрическ ий метод	0.10	–
1559	441333.29	1327233.69	441333.29	1327233.69	Картометрическ ий метод	0.10	–
1556	441333.49	1327233.70	441333.49	1327233.70	Картометрическ ий метод	0.10	–
–	–	–	–	–	–	–	–
901	440706.23	1325642.75	440706.23	1325642.75	Картометрическ ий метод	0.10	–
902	440706.23	1325642.95	440706.23	1325642.95	Картометрическ ий метод	0.10	–
903	440706.03	1325642.96	440706.03	1325642.96	Картометрическ ий метод	0.10	–
904	440706.03	1325642.76	440706.03	1325642.76	Картометрическ ий метод	0.10	–
901	440706.23	1325642.75	440706.23	1325642.75	Картометрическ ий метод	0.10	–
–	–	–	–	–	–	–	–
1306	439996.23	1326506.34	439996.23	1326506.34	Картометрическ ий метод	0.10	–
1307	439996.23	1326506.54	439996.23	1326506.54	Картометрическ ий метод	0.10	–
1308	439996.03	1326506.55	439996.03	1326506.55	Картометрическ ий метод	0.10	–
1309	439996.03	1326506.35	439996.03	1326506.35	Картометрическ ий метод	0.10	–
1306	439996.23	1326506.34	439996.23	1326506.34	Картометрическ ий метод	0.10	–

–	–	–	–	–	–	–	–
1492	440220.97	1327044.87	440220.97	1327044.87	Картометрическ ий метод	0.10	–
1493	440220.97	1327045.07	440220.97	1327045.07	Картометрическ ий метод	0.10	–
1494	440220.77	1327045.06	440220.77	1327045.06	Картометрическ ий метод	0.10	–
1495	440220.77	1327044.86	440220.77	1327044.86	Картометрическ ий метод	0.10	–
1492	440220.97	1327044.87	440220.97	1327044.87	Картометрическ ий метод	0.10	–
–	–	–	–	–	–	–	–
1705	441372.97	1327470.04	441372.97	1327470.04	Картометрическ ий метод	0.10	–
1706	441372.97	1327470.24	441372.97	1327470.24	Картометрическ ий метод	0.10	–
1707	441372.77	1327470.23	441372.77	1327470.23	Картометрическ ий метод	0.10	–
1708	441372.77	1327470.03	441372.77	1327470.03	Картометрическ ий метод	0.10	–
1705	441372.97	1327470.04	441372.97	1327470.04	Картометрическ ий метод	0.10	–
–	–	–	–	–	–	–	–
1753	441228.47	1327522.86	441228.47	1327522.86	Картометрическ ий метод	0.10	–
1754	441228.47	1327523.06	441228.47	1327523.06	Картометрическ ий метод	0.10	–
1755	441228.27	1327523.05	441228.27	1327523.05	Картометрическ ий метод	0.10	–
1756	441228.27	1327522.85	441228.27	1327522.85	Картометрическ ий метод	0.10	–
1753	441228.47	1327522.86	441228.47	1327522.86	Картометрическ ий метод	0.10	–
–	–	–	–	–	–	–	–
1801	440695.48	1327570.98	440695.48	1327570.98	Картометрическ ий метод	0.10	–
1802	440695.48	1327571.18	440695.48	1327571.18	Картометрическ ий метод	0

					ний метод		
815	440389.10	1325406.22	440389.10	1325406.22	Картометрический метод	0.10	–
816	440388.90	1325406.23	440388.90	1325406.23	Картометрический метод	0.10	–
817	440388.90	1325406.03	440388.90	1325406.03	Картометрический метод	0.10	–
814	440389.10	1325406.02	440389.10	1325406.02	Картометрический метод	0.10	–
–	–	–	–	–	–	–	–
853	440908.47	1325484.20	440908.47	1325484.20	Картометрический метод	0.10	–
854	440908.47	1325484.40	440908.47	1325484.40	Картометрический метод	0.10	–
855	440908.27	1325484.40	440908.27	1325484.40	Картометрический метод	0.10	–
856	440908.27	1325484.20	440908.27	1325484.20	Картометрический метод	0.10	–
853	440908.47	1325484.20	440908.47	1325484.20	Картометрический метод	0.10	–
–	–	–	–	–	–	–	–
873	440914.16	1325536.02	440914.16	1325536.02	Картометрический метод	0.10	–
874	440914.16	1325536.22	440914.16	1325536.22	Картометрический метод	0.10	–
875	440913.96	1325536.22	440913.96	1325536.22	Картометрический метод	0.10	–
876	440913.96	1325536.02	440913.96	1325536.02	Картометрический метод	0.10	–
873	440914.16	1325536.02	440914.16	1325536.02	Картометрический метод	0.10	–
–	–	–	–	–	–	–	–
1015	441665.98	1325787.86	441665.98	1325787.86	Картометрический метод	0.10	–
1016	441665.98	1325788.06	441665.98	1325788.06	Картометрический метод	0.10	–
1017	441665.78	1325788.06	441665.78	1325788.06	Картометрический метод	0.10	–
1018	441665.78	1325787.86	441665.78	1325787.86	Картометрический метод	0.10	–
1015	441665.98	1325787.86	441665.98	1325787.86	Картометрический метод	0.10	–
–	–	–	–	–	–	–	–
1027	441666.35	1325833.10	441666.35	1325833.10	Картометрический метод	0.10	–
1028	441666.35	1325833.30	441666.35	1325833.30	Картометрический метод	0.10	–
1029	441666.15	1325833.29	441666.15	1325833.29	Картометрический метод	0.10	–
1030	441666.15	1325833.09	441666.15	1325833.09	Картометрический метод	0.10	–
1027	441666.35	1325833.10	441666.35	1325833.10	Картометрический метод	0.10	–
–	–	–	–	–	–	–	–
1067	440198.29	1325950.28	440198.29	1325950.28	Картометрический метод	0.10	–
1068	440198.28	1325950.48	440198.28	1325950.48	Картометрический метод	0.10	–
1069	440198.08	1325950.48	440198.08	1325950.48	Картометрический метод	0.10	–
1070	440198.09	1325950.28	440198.09	1325950.28	Картометрический метод	0.10	–
1067	440198.29	1325950.28	440198.29	1325950.28	Картометрический метод	0.10	–
–	–	–	–	–	–	–	–
1071	440099.97	1325955.22	440099.97	1325955.22	Картометрический метод	0.10	–
1072	440099.97	1325955.42	440099.97	1325955.42	Картометрический	0.10	–

1639	440482.60	1327356.73	440482.60	1327356.73	Картометрический метод	0.10	–
–	–	–	–	–	–	–	–
1721	440634.79	1327492.33	440634.79	1327492.33	Картометрический метод	0.10	–
1722	440634.79	1327492.53	440634.79	1327492.53	Картометрический метод	0.10	–
1723	440634.59	1327492.53	440634.59	1327492.53	Картометрический метод	0.10	–
1724	440634.59	1327492.33	440634.59	1327492.33	Картометрический метод	0.10	–
1721	440634.79	1327492.33	440634.79	1327492.33	Картометрический метод	0.10	–
–	–	–	–	–	–	–	–
1729	441501.72	1327500.58	441501.72	1327500.58	Картометрический метод	0.10	–
1730	441501.72	1327500.78	441501.72	1327500.78	Картометрический метод	0.10	–
1731	441501.52	1327500.78	441501.52	1327500.78	Картометрический метод	0.10	–
1732	441501.52	1327500.58	441501.52	1327500.58	Картометрический метод	0.10	–
1729	441501.72	1327500.58	441501.72	1327500.58	Картометрический метод	0.10	–
–	–	–	–	–	–	–	–
1785	441178.47	1327555.04	441178.47	1327555.04	Картометрический метод	0.10	–
1786	441178.47	1327555.24	441178.47	1327555.24	Картометрический метод	0.10	–
1787	441178.27	1327555.24	441178.27	1327555.24	Картометрический метод	0.10	–
1788	441178.27	1327555.04	441178.27	1327555.04	Картометрический метод	0.10	–
1785	441178.47	1327555.04	441178.47	1327555.04	Картометрический метод	0.10	–
–	–	–	–	–	–	–	–
1833	440814.35	1327615.55	440814.35	1327615.55	Картометрический метод	0.10	–
1834	440814.35	1327615.75	440814.35	1327615.75	Картометрический метод	0.10	–
1835	440814.15	1327615.75	440814.15	1327615.75	Картометрический метод	0.10	–
1836	440814.15	1327615.55	440814.15	1327615.55	Картометрический метод	0.10	–
1833	440814.35	1327615.55	440814.35	1327615.55	Картометрический метод	0.10	–
–	–	–	–	–	–	–	–
1889	440049.79	1327729.52	440049.79	1327729.52	Картометрический метод	0.10	–
1890	440049.79	1327729.72	440049.79	1327729.72	Картометрический метод	0.10	–
1891	440049.59	1327729.72	440049.59	1327729.72	Картометрический метод	0.10	–
1892	440049.59	1327729.52	440049.59	1327729.52	Картометрический метод	0.10	–
1889	440049.79	1327729.52	440049.79	1327729.52	Картометрический метод	0.10	–
–	–	–	–	–	–	–	–
1686	440601.47	1327456.30	440601.47	1327456.30	Картометрический метод	0.10	–
1687	440601.47	1327456.50	440601.47	1327456.50	Картометрический метод	0.10	–
1688	440601.27	1327456.51	440601.27	1327456.51	Картометрический метод	0.10	–
1689	440601.27	1327456.31	440601.27	1327456.31	Картометрический метод	0.10	–
1686	440601.47	1327456.30	440601.47	1327456.30	Картометрический	0.10	–

1509	440258.82	1327085.99	440258.82	1327085.99	Картометрический метод	0.10	–
1510	440258.62	1327086.00	440258.62	1327086.00	Картометрический метод	0.10	–
1511	440258.63	1327085.80	440258.63	1327085.80	Картометрический метод	0.10	–
1508	440258.83	1327085.79	440258.83	1327085.79	Картометрический метод	0.10	–
–	–	–	–	–	–	–	–
976	441143.66	1325742.59	441143.66	1325742.59	Картометрический метод	0.10	–
977	441143.65	1325742.79	441143.65	1325742.79	Картометрический метод	0.10	–
978	441143.45	1325742.80	441143.45	1325742.80	Картометрический метод	0.10	–
979	441143.46	1325742.60	441143.46	1325742.60	Картометрический метод	0.10	–
976	441143.66	1325742.59	441143.66	1325742.59	Картометрический метод	0.10	–
–	–	–	–	–	–	–	–
1318	440090.82	1326514.75	440090.82	1326514.75	Картометрический метод	0.10	–
1319	440090.83	1326514.95	440090.83	1326514.95	Картометрический метод	0.10	–
1320	440090.63	1326514.94	440090.63	1326514.94	Картометрический метод	0.10	–
1321	440090.62	1326514.74	440090.62	1326514.74	Картометрический метод	0.10	–
1318	440090.82	1326514.75	440090.82	1326514.75	Картометрический метод	0.10	–
–	–	–	–	–	–	–	–
1532	440337.69	1327171.07	440337.69	1327171.07	Картометрический метод	0.10	–
1533	440337.68	1327171.27	440337.68	1327171.27	Картометрический метод	0.10	–
1534	440337.48	1327171.28	440337.48	1327171.28	Картометрический метод	0.10	–
1535	440337.49	1327171.08	440337.49	1327171.08	Картометрический метод	0.10	–
1532	440337.69	1327171.07	440337.69	1327171.07	Картометрический метод	0.10	–
–	–	–	–	–	–	–	–
1213	441107.74	1326262.16	441107.74	1326262.16	Картометрический метод	0.10	–
1214	441107.74	1326262.36	441107.74	1326262.36	Картометрический метод	0.10	–
1215	441107.54	1326262.35	441107.54	1326262.35	Картометрический метод	0.10	–
1216	441107.55	1326262.15	441107.55	1326262.15	Картометрический метод	0.10	–
1213	441107.74	1326262.16	441107.74	1326262.16	Картометрический метод	0.10	–
–	–	–	–	–	–	–	–
1023	440728.14	1325812.07	440728.14	1325812.07	Картометрический метод	0.10	–
1024	440728.15	1325812.27	440728.15	1325812.27	Картометрический метод	0.10	–
1025	440727.95	1325812.27	440727.95	1325812.27	Картометрический метод	0.10	–
1026	440727.94	1325812.08	440727.94	1325812.08	Картометрический метод	0.10	–
1023	440728.14	1325812.07	440728.14	1325812.07	Картометрический метод	0.10	–
–	–	–	–	–	–	–	–
984	441100.95	1325742.82	441100.95	1325742.82	Картометрический метод	0.10	–
985	441100.95	1325743.02	441100.95	1325743.02	Картометрический метод	0.10	–

1073	440099.77	1325955.42	440099.77	1325955.42	Картометрический метод	0.10	–
1074	440099.77	1325955.22	440099.77	1325955.22	Картометрический метод	0.10	–
1071	440099.97	1325955.22	440099.97	1325955.22	Картометрический метод	0.10	–
–	–	–	–	–	–	–	–
1119	440085.97	1326159.61	440085.97	1326159.61	Картометрический метод	0.10	–
1120	440085.97	1326159.81	440085.97	1326159.81	Картометрический метод	0.10	–
1121	440085.77	1326159.81	440085.77	1326159.81	Картометрический метод	0.10	–
1122	440085.77	1326159.61	440085.77	1326159.61	Картометрический метод	0.10	–
1119	440085.97	1326159.61	440085.97	1326159.61	Картометрический метод	0.10	–
–	–	–	–	–	–	–	–
1151	440198.41	1326214.37	440198.41	1326214.37	Картометрический метод	0.10	–
1152	440198.41	1326214.57	440198.41	1326214.57	Картометрический метод	0.10	–
1153	440198.21	1326214.57	440198.21	1326214.57	Картометрический метод	0.10	–
1154	440198.21	1326214.37	440198.21	1326214.37	Картометрический метод	0.10	–
1151	440198.41	1326214.37	440198.41	1326214.37	Картометрический метод	0.10	–
–	–	–	–	–	–	–	–
1155	440140.22	1326215.82	440140.22	1326215.82	Картометрический метод	0.10	–
1156	440140.22	1326216.02	440140.22	1326216.02	Картометрический метод	0.10	–
1157	440140.02	1326216.02	440140.02	1326216.02	Картометрический метод	0.10	–
1158	440140.02	1326215.82	440140.02	1326215.82	Картометрический метод	0.10	–
1155	440140.22	1326215.82	440140.22	1326215.82	Картометрический метод	0.10	–
–	–	–	–	–	–	–	–
1237	440044.91	1326346.50	440044.91	1326346.50	Картометрический метод	0.10	–
1238	440044.91	1326346.70	440044.91	1326346.70	Картометрический метод	0.10	–
1239	440044.71	1326346.70	440044.71	1326346.70	Картометрический метод	0.10	–
1240	440044.71	1326346.50	440044.71	1326346.50	Картометрический метод	0.10	–
1237	440044.91	1326346.50	440044.91	1326346.50	Картометрический метод	0.10	–
–	–	–	–	–	–	–	–
1263	440084.54	1326395.23	440084.54	1326395.23	Картометрический метод	0.10	–
1264	440084.54	1326395.43	440084.54	1326395.43	Картометрический метод	0.10	–
1265	440084.34	1326395.43	440084.34	1326395.43	Картометрический метод	0.10	–
1266	440084.34	1326395.23	440084.34	1326395.23	Картометрический метод	0.10	–
1263	440084.54	1326395.23	440084.54	1326395.23	Картометрический метод	0.10	–
–	–	–	–	–	–	–	–
1354	440097.10	1326634.26	440097.10	1326634.26	Картометрический метод	0.10	–
1355	440097.09	1326634.46	440097.09	1326634.46	Картометрический метод	0.10	–
1356	440096.89	1326634.46	440096.89	1326634.46	Картометрическ	0.10	–

					ний метод		
1877	440224.53	1327705.16	440224.53	1327705.16	Картометрический метод	0.10	–
1878	440224.53	1327705.36	440224.53	1327705.36	Картометрический метод	0.10	–
1879	440224.33	1327705.37	440224.33	1327705.37	Картометрический метод	0.10	–
1880	440224.34	1327705.16	440224.34	1327705.16	Картометрический метод	0.10	–
1877	440224.53	1327705.16	440224.53	1327705.16	Картометрический метод	0.10	–
–	–	–	–	–	–	–	–
1737	441437.53	1327511.39	441437.53	1327511.39	Картометрический метод	0.10	–
1738	441437.52	1327511.59	441437.52	1327511.59	Картометрический метод	0.10	–
1739	441437.32	1327511.60	441437.32	1327511.60	Картометрический метод	0.10	–
1740	441437.33	1327511.40	441437.33	1327511.40	Картометрический метод	0.10	–
1737	441437.53	1327511.39	441437.53	1327511.39	Картометрический метод	0.10	–
–	–	–	–	–	–	–	–
1115	442015.83	1326135.16	442015.83	1326135.16	Картометрический метод	0.10	–
1116	442015.84	1326135.36	442015.84	1326135.36	Картометрический метод	0.10	–
1117	442015.64	1326135.35	442015.64	1326135.35	Картометрический метод	0.10	–
1118	442015.63	1326135.15	442015.63	1326135.15	Картометрический метод	0.10	–
1115	442015.83	1326135.16	442015.83	1326135.16	Картометрический метод	0.10	–
–	–	–	–	–	–	–	–
992	441403.93	1327542.63	441403.93	1327542.63	Картометрический метод	0.10	–
993	441403.92	1327542.83	441403.92	1327542.83	Картометрический метод	0.10	–
994	441403.72	1327542.84	441403.72	1327542.84	Картометрический метод	0.10	–
995	441403.73	1327542.64	441403.73	1327542.64	Картометрический метод	0.10	–
992	441403.93	1327542.63	441403.93	1327542.63	Картометрический метод	0.10	–
–	–	–	–	–	–	–	–
1797	441105.63	1327567.15	441105.63	1327567.15	Картометрический метод	0.10	–
1798	441105.64	1327567.35	441105.64	1327567.35	Картометрический метод	0.10	–
1799	441105.44	1327567.34	441105.44	1327567.34	Картометрический метод	0.10	–
1800	441105.43	1327567.14	441105.43	1327567.14	Картометрический метод	0.10	–
1797	441105.63	1327567.15	441105.63	1327567.15	Картометрический метод	0.10	–
–	–	–	–	–	–	–	–
1725	440623.33	1327498.38	440623.33	1327498.38	Картометрический метод	0.10	–
1726	440623.34	1327498.58	440623.34	1327498.58	Картометрический метод	0.10	–
1727	440623.14	1327498.57	440623.14	1327498.57	Картометрический метод	0.10	–
1728	440623.13	1327498.37	440623.13	1327498.37	Картометрический метод	0.10	–
1725	440623.33	1327498.38	440623.33	1327498.38	Картометрический метод	0.10	–
–	–	–	–	–	–	–	–
1508	440258.83	1327085.79	440258.83	1327085.79	Картометрический метод	0.10	–

986	441100.76	1325743.03	441100.76	1325743.03	Картометрический метод	0.10	–
987	441100.75	1325742.83	441100.75	1325742.83	Картометрический метод	0.10	–
984	441100.95	1325742.82	441100.95	1325742.82	Картометрический метод	0.10	–
–	–	–	–	–	–	–	–
1873	440282.79	1327697.05	440282.79	1327697.05	Картометрический метод	0.10	–
1874	440282.78	1327697.24	440282.78	1327697.24	Картометрический метод	0.10	–
1875	440282.58	1327697.24	440282.58	1327697.24	Картометрический метод	0.10	–
1876	440282.59	1327697.04	440282.59	1327697.04	Картометрический метод	0.10	–
1873	440282.79	1327697.05	440282.79	1327697.05	Картометрический метод	0.10	–
–	–	–	–	–	–	–	–
1183	440233.13	1326222.28	440233.13	1326222.28	Картометрический метод	0.10	–
1184	440233.13	1326222.47	440233.13	1326222.47	Картометрический метод	0.10	–
1185	440232.93	1326222.47	440232.93	1326222.47	Картометрический метод	0.10	–
1186	440232.93	1326222.27	440232.93	1326222.27	Картометрический метод	0.10	–
1183	440233.13	1326222.28	440233.13	1326222.28	Картометрический метод	0.10	–
–	–	–	–	–	–	–	–
604	440567.43	1324425.80	440567.43	1324425.80	Картометрический метод	0.10	–
605	440567.43	1324426.00	440567.43	1324426.00	Картометрический метод	0.10	–
606	440567.24	1324426.00	440567.24	1324426.00	Картометрический метод	0.10	–
607	440567.23	1324425.80	440567.23	1324425.80	Картометрический метод	0.10	–
604	440567.43	1324425.80	440567.43	1324425.80	Картометрический метод	0.10	–
–	–	–	–	–	–	–	–
1370	441392.53	1326684.95	441392.53	1326684.95	Картометрический метод	0.10	–
1371	441392.53	1326685.15	441392.53	1326685.15	Картометрический метод	0.10	–
1372	441392.33	1326685.15	441392.33	1326685.15	Картометрический метод	0.10	–
1373	441392.34	1326684.95	441392.34	1326684.95	Картометрический метод	0.10	–
1370	441392.53	1326684.95	441392.53	1326684.95	Картометрический метод	0.10	–
–	–	–	–	–	–	–	–
1789	441051.89	1327555.53	441051.89	1327555.53	Картометрический метод	0.10	–
1790	441051.89	1327555.73	441051.89	1327555.73	Картометрический метод	0.10	–
1791	441051.69	1327555.73	441051.69	1327555.73	Картометрический метод	0.10	–
1792	441051.70	1327555.53	441051.70	1327555.53	Картометрический метод	0.10	–
1789	441051.89	1327555.53	441051.89	1327555.53	Картометрический метод	0.10	–
–	–	–	–	–	–	–	–
1039	440735.44	1325868.51	440735.44	1325868.51	Картометрический метод	0.10	–
1040	440735.44	1325868.71	440735.44	1325868.71	Картометрический метод	0.10	–
1041	440735.24	1325868.71	440735.24	1325868.71	Картометрический метод	0.10	–

1357	440096.90	1326634.26	440096.90	1326634.26	Картометрический метод	0.10	–
1354	440097.10	1326634.26	440097.10	1326634.26	Картометрический метод	0.10	–
–	–	–	–	–	–	–	–
1402	440006.53	1326764.31	440006.53	1326764.31	Картометрический метод	0.10	–
1403	440006.54	1326764.51	440006.54	1326764.51	Картометрический метод	0.10	–
1404	440006.34	1326764.51	440006.34	1326764.51	Картометрический метод	0.10	–
1405	440006.33	1326764.31	440006.33	1326764.31	Картометрический метод	0.10	–
1402	440006.53	1326764.31	440006.53	1326764.31	Картометрический метод	0.10	–
–	–	–	–	–	–	–	–
1424	441298.54	1326859.98	441298.54	1326859.98	Картометрический метод	0.10	–
1425	441298.54	1326860.18	441298.54	1326860.18	Картометрический метод	0.10	–
1426	441298.34	1326860.18	441298.34	1326860.18	Картометрический метод	0.10	–
1427	441298.34	1326859.98	441298.34	1326859.98	Картометрический метод	0.10	–
1424	441298.54	1326859.98	441298.54	1326859.98	Картометрический метод	0.10	–
–	–	–	–	–	–	–	–
1536	441318.10	1327176.54	441318.10	1327176.54	Картометрический метод	0.10	–
1537	441318.10	1327176.74	441318.10	1327176.74	Картометрический метод	0.10	–
1538	441317.90	1327176.73	441317.90	1327176.73	Картометрический метод	0.10	–
1539	441317.90	1327176.53	441317.90	1327176.53	Картометрический метод	0.10	–
1536	441318.10	1327176.54	441318.10	1327176.54	Картометрический метод	0.10	–
–	–	–	–	–	–	–	–
1568	440433.35	1327274.51	440433.35	1327274.51	Картометрический метод	0.10	–
1569	440433.36	1327274.71	440433.36	1327274.71	Картометрический метод	0.10	–
1570	440433.16	1327274.71	440433.16	1327274.71	Картометрический метод	0.10	–
1571	440433.15	1327274.51	440433.15	1327274.51	Картометрический метод	0.10	–
1568	440433.35	1327274.51	440433.35	1327274.51	Картометрический метод	0.10	–
–	–	–	–	–	–	–	–
1611	440290.16	1327319.96	440290.16	1327319.96	Картометрический метод	0.10	–
1612	440290.17	1327320.16	440290.17	1327320.16	Картометрический метод	0.10	–
1613	440289.97	1327320.16	440289.97	1327320.16	Картометрический метод	0.10	–
1614	440289.96	1327319.96	440289.96	1327319.96	Картометрический метод	0.10	–
1611	440290.16	1327319.96	440290.16	1327319.96	Картометрический метод	0.10	–
–	–	–	–	–	–	–	–
1639	440482.60	1327356.73	440482.60	1327356.73	Картометрический метод	0.10	–
1640	440482.59	1327356.93	440482.59	1327356.93	Картометрический метод	0.10	–
1641	440482.39	1327356.93	440482.39	1327356.93	Картометрический метод	0.10	–
1642	440482.40	1327356.73	440482.40	1327356.73	Картометрическ	0.10	–

988	441600.20	1325742.62	441600.20	1325742.62	Картометрический метод	0.10	–
989	441600.19	1325742.82	441600.19	1325742.82	Картометрический метод	0.10	–
990	441599.99	1325742.83	441599.99	1325742.83	Картометрический метод	0.10	–
991	441600.00	1325742.63	441600.00	1325742.63	Картометрический метод	0.10	–
988	441600.20	1325742.62	441600.20	1325742.62	Картометрический метод	0.10	–
–	–	–	–	–	–	–	–
1342	439940.59	1326583.59	439940.59	1326583.59	Картометрический метод	0.10	–
1343	439940.58	1326583.79	439940.58	1326583.79	Картометрический метод	0.10	–
1344	439940.38	1326583.80	439940.38	1326583.80	Картометрический метод	0.10	–
1345	439940.39	1326583.60	439940.39	1326583.60	Картометрический метод	0.10	–
1342	439940.59	1326583.59	439940.59	1326583.59	Картометрический метод	0.10	–
–	–	–	–	–	–	–	–
1476	441486.87	1326995.36	441486.87	1326995.36	Картометрический метод	0.10	–
1477	441486.86	1326995.56	441486.86	1326995.56	Картометрический метод	0.10	–
1478	441486.66	1326995.57	441486.66	1326995.57	Картометрический метод	0.10	–
1479	441486.67	1326995.37	441486.67	1326995.37	Картометрический метод	0.10	–
1476	441486.87	1326995.36	441486.87	1326995.36	Картометрический метод	0.10	–
–	–	–	–	–	–	–	–
972	441222.49	1325742.58	441222.49	1325742.58	Картометрический метод	0.10	–
973	441222.48	1325742.78	441222.48	1325742.78	Картометрический метод	0.10	–
974	441222.28	1325742.79	441222.28	1325742.79	Картометрический метод	0.10	–
975	441222.29	1325742.59	441222.29	1325742.59	Картометрический метод	0.10	–
972	441222.49	1325742.58	441222.49	1325742.58	Картометрический метод	0.10	–
–	–	–	–	–	–	–	–
1496	441521.65	1327059.54	441521.65	1327059.54	Картометрический метод	0.10	–
1497	441521.66	1327059.74	441521.66	1327059.74	Картометрический метод	0.10	–
1498	441521.46	1327059.73	441521.46	1327059.73	Картометрический метод	0.10	–
1499	441521.45	1327059.53	441521.45	1327059.53	Картометрический метод	0.10	–
1496	441521.65	1327059.54	441521.65	1327059.54	Картометрический метод	0.10	–
–	–	–	–	–	–	–	–
1000	440996.62	1325743.02	440996.62	1325743.02	Картометрический метод	0.10	–
1001	440996.63	1325743.22	440996.63	1325743.22	Картометрический метод	0.10	–
1002	440996.43	1325743.21	440996.43	1325743.21	Картометрический метод	0.10	–
1003	440996.42	1325743.01	440996.42	1325743.01	Картометрический метод	0.10	–
1000	440996.62	1325743.02	440996.62	1325743.02	Картометрический метод	0.10	–
–	–	–	–	–	–	–	–
1508	440258.83	1327085.79	440258.83	1327085.79	Картометрический метод	0.10	–

1042	440735.24	1325868.52	440735.24	1325868.52	Картометрический метод	0.10	–
1039	440735.44	1325868.51	440735.44	1325868.51	Картометрический метод	0.10	–
–	–	–	–	–	–	–	–
684	440841.49	1324983.43	440841.49	1324983.43	Картометрический метод	0.10	–
685	440841.49	1324983.63	440841.49	1324983.63	Картометрический метод	0.10	–
686	440841.29	1324983.63	440841.29	1324983.63	Картометрический метод	0.10	–
687	440841.29	1324983.44	440841.29	1324983.44	Картометрический метод	0.10	–
684	440841.49	1324983.43	440841.49	1324983.43	Картометрический метод	0.10	–
–	–	–	–	–	–	–	–
889	440081.52	1325594.66	440081.52	1325594.66	Картометрический метод	0.10	–
890	440081.52	1325594.86	440081.52	1325594.86	Картометрический метод	0.10	–
891	440081.33	1325594.85	440081.33	1325594.85	Картометрический метод	0.10	–
892	440081.32	1325594.65	440081.32	1325594.65	Картометрический метод	0.10	–
889	440081.52	1325594.66	440081.52	1325594.66	Картометрический метод	0.10	–
–	–	–	–	–	–	–	–
834	440902.79	1325432.39	440902.79	1325432.39	Картометрический метод	0.10	–
835	440902.79	1325432.59	440902.79	1325432.59	Картометрический метод	0.10	–
836	440902.59	1325432.60	440902.59	1325432.60	Картометрический метод	0.10	–
837	440902.60	1325432.40	440902.60	1325432.40	Картометрический метод	0.10	–
834	440902.79	1325432.39	440902.79	1325432.39	Картометрический метод	0.10	–
–	–	–	–	–	–	–	–
1358	441446.05	1326638.77	441446.05	1326638.77	Картометрический метод	0.10	–
1359	441446.05	1326638.97	441446.05	1326638.97	Картометрический метод	0.10	–
1360	441445.86	1326638.96	441445.86	1326638.96	Картометрический метод	0.10	–
1361	441445.85	1326638.76	441445.85	1326638.76	Картометрический метод	0.10	–
1358	441446.05	1326638.77	441446.05	1326638.77	Картометрический метод	0.10	–
–	–	–	–	–	–	–	–
1698	441712.00	1327465.24	441712.00	1327465.24	Картометрический метод	0.10	–
1699	441712.01	1327465.43	441712.01	1327465.43	Картометрический метод	0.10	–
1700	441711.81	1327465.43	441711.81	1327465.43	Картометрический метод	0.10	–
1701	441711.80	1327465.23	441711.80	1327465.23	Картометрический метод	0.10	–
1698	441712.00	1327465.24	441712.00	1327465.24	Картометрический метод	0.10	–
–	–	–	–	–	–	–	–
1432	440066.41	1326882.08	440066.41	1326882.08	Картометрический метод	0.10	–
1433	440066.42	1326882.27	440066.42	1326882.27	Картометрический метод	0.10	–
1434	440066.22	1326882.27	440066.22	1326882.27	Картометрический метод	0.10	–
1435	440066

1432	440066.41	1326882.08	440066.41	1326882.08	Картометрический метод	0.10	–
–	–	–	–	–		–	–
1123	440093.90	1326168.59	440093.90	1326168.59	Картометрический метод	0.10	–
1124	440093.90	1326168.79	440093.90	1326168.79	Картометрический метод	0.10	–
1125	440093.70	1326168.80	440093.70	1326168.80	Картометрический метод	0.10	–
1126	440093.71	1326168.60	440093.71	1326168.60	Картометрический метод	0.10	–
1123	440093.90	1326168.59	440093.90	1326168.59	Картометрический метод	0.10	–
Граница1(2)	–	–	–	–		–	–
1965	444126.49	1322966.48	–	–	Картометрический метод	0.10	–
1966	444122.00	1322082.84	–	–	Картометрический метод	0.10	–
1967	444092.69	1323278.71	–	–	Картометрический метод	0.10	–
1968	444039.93	1323440.89	–	–	Картометрический метод	0.10	–
1969	444032.64	1323436.02	–	–	Картометрический метод	0.10	–
1970	444024.74	1323437.24	–	–	Картометрический метод	0.10	–
1971	444015.62	1323442.71	–	–	Картометрический метод	0.10	–
1972	443993.75	1323462.15	–	–	Картометрический метод	0.10	–
1973	443982.80	1323472.49	–	–	Картометрический метод	0.10	–
1974	443978.54	1323484.65	–	–	Картометрический метод	0.10	–
1975	443980.38	1323493.77	–	–	Картометрический метод	0.10	–
1976	443990.09	1323498.62	–	–	Картометрический метод	0.10	–
1977	443997.39	1323499.24	–	–	Картометрический метод	0.10	–
1978	444006.10	1323494.01	–	–	Картометрический метод	0.10	–
1979	443998.36	1323500.74	–	–	Картометрический метод	0.10	–
1980	443989.75	1323508.81	–	–	Картометрический метод	0.10	–
1981	443969.45	1323527.81	–	–	Картометрический метод	0.10	–
1982	443934.97	1323564.71	–	–	Картометрический метод	0.10	–
1983	443902.97	1323589.31	–	–	Картометрический метод	0.10	–
1984	443857.43	1323620.07	–	–	Картометрический метод	0.10	–
1985	443830.35	1323643.44	–	–	Картометрический метод	0.10	–
1986	443811.88	1323671.74	–	–	Картометрический метод	0.10	–
1987	443794.65	1323716.02	–	–	Картометрический метод	0.10	–
1988	443772.48	1323750.47	–	–	Картометрический метод	0.10	–
1989	443762.64	1323759.08	–	–	Картометрический метод	0.10	–
1990	443757.71	1323757.85	–	–	Картометрический метод	0.10	–
1991	443751.57	1323752.93	–	–	Картометрический метод	0.10	–

1992	443755.26	1323739.40	–	–	Картометрический метод	0.10	–
1993	443774.95	1323703.72	–	–	Картометрический метод	0.10	–
1994	443778.65	1323691.42	–	–	Картометрический метод	0.10	–
1995	443770.03	1323688.96	–	–	Картометрический метод	0.10	–
1996	443754.02	1323706.18	–	–	Картометрический метод	0.10	–
1997	443735.56	1323735.71	–	–	Картометрический метод	0.10	–
1998	443726.94	1323754.16	–	–	Картометрический метод	0.10	–
1999	443724.49	1323779.99	–	–	Картометрический метод	0.10	–
2000	443710.95	1323787.38	–	–	Картометрический метод	0.10	–
2001	443683.01	1323800.55	–	–	Картометрический метод	0.10	–
2002	443648.54	1323818.99	–	–	Картометрический метод	0.10	–
2003	443631.30	1323837.45	–	–	Картометрический метод	0.10	–
2004	443615.31	1323864.51	–	–	Картометрический метод	0.10	–
2005	443607.92	1323903.89	–	–	Картометрический метод	0.10	–
2006	443596.83	1323922.34	–	–	Картометрический метод	0.10	–
2007	443567.30	1323923.57	–	–	Картометрический метод	0.10	–
2008	443538.13	1323919.01	–	–	Картометрический метод	0.10	–
2009	443527.91	1323917.41	–	–	Картометрический метод	0.10	–
2010	443470.05	1323907.57	–	–	Картометрический метод	0.10	–
2011	443441.74	1323913.72	–	–	Картометрический метод	0.10	–
2012	443419.59	1323932.17	–	–	Картометрический метод	0.10	–
2013	443406.04	1323958.01	–	–	Картометрический метод	0.10	–
2014	443392.50	1324005.99	–	–	Картометрический метод	0.10	–
2015	443385.11	1324051.51	–	–	Картометрический метод	0.10	–
2016	443379.33	1324114.88	–	–	Картометрический метод	0.10	–
2017	443387.95	1324215.76	–	–	Картометрический метод	0.10	–
2018	443401.50	1324274.82	–	–	Картометрический метод	0.10	–
2019	443416.28	1324328.97	–	–	Картометрический метод	0.10	–
2020	443407.66	1324347.42	–	–	Картометрический метод	0.10	–
2021	443389.20	1324365.87	–	–	Картометрический метод	0.10	–
2022	443387.97	1324381.87	–	–	Картометрический метод	0.10	–
2023	443397.82	1324407.70	–	–	Картометрический метод	0.10	–
2024	443406.43	1324415.09	–	–	Картометрический метод	0.10	–
2025	443408.89	1324407.70	–	–	Картометрический метод	0.10	–

2026	443405.20	1324383.10	–	–	Картометрический метод	0.10	–
2027	443410.12	1324364.64	–	–	Картометрический метод	0.10	–
2028	443419.97	1324364.64	–	–	Картометрический метод	0.10	–
2029	443432.28	1324370.79	–	–	Картометрический метод	0.10	–
2030	443447.05	1324405.24	–	–	Картометрический метод	0.10	–
2031	443467.98	1324488.89	–	–	Картометрический метод	0.10	–
2032	443483.98	1324536.87	–	–	Картометрический метод	0.10	–
2033	443480.29	1324565.17	–	–	Картометрический метод	0.10	–
2034	443465.52	1324593.46	–	–	Картометрический метод	0.10	–
2035	443451.98	1324615.61	–	–	Картометрический метод	0.10	–
2036	443427.35	1324631.60	–	–	Картометрический метод	0.10	–
2037	443384.53	1324642.43	–	–	Картометрический метод	0.10	–
2038	443354.98	1324653.50	–	–	Картометрический метод	0.10	–
2039	443303.30	1324691.64	–	–	Картометрический метод	0.10	–
2040	443277.44	1324713.78	–	–	Картометрический метод	0.10	–
2041	443252.82	1324745.78	–	–	Картометрический метод	0.10	–
2042	443236.55	1324767.79	–	–	Картометрический метод	0.10	–
2043	443232.19	1324771.60	–	–	Картометрический метод	0.10	–
2044	443224.15	1324774.96	–	–	Картометрический метод	0.10	–
2045	443206.72	1324777.64	–	–	Картометрический метод	0.10	–
2046	443186.62	1324783.00	–	–	Картометрический метод	0.10	–
2047	443171.19	1324787.68	–	–	Картометрический метод	0.10	–
2048	443157.11	1324795.06	–	–	Картометрический метод	0.10	–
2049	443139.68	1324809.80	–	–	Картометрический метод	0.10	–
2050	443132.99	1324817.84	–	–	Картометрический метод	0.10	–
2051	443128.30	1324825.88	–	–	Картометрический метод	0.10	–
2052	443128.96	1324832.57	–	–	Картометрический метод	0.10	–
2053	443131.21	1324839.81	–	–	Картометрический метод	0.10	–
2054	443127.02	1324842.94	–	–	Картометрический метод	0.10	–
2055	443120.23	1324843.67	–	–	Картометрический метод	0.10	–
2056	443114.89	1324847.08	–	–	Картометрический метод	0.10	–
2057	443111.61	1324863.10	–	–	Картометрический метод	0.10	–
2058	443103.32	1324882.91	–	–	Картометрический метод	0.10	–
2059	443091.42	1324926.15	–	–	Картометрический метод	0.10	–

2060	443083.57	1324942.60	–	–	Картометрический метод	0.10	–
2061	443074.18	1324961.70	–	–	Картометрический метод	0.10	–
2062	443066.65	1324980.02	–	–	Картометрический метод	0.10	–
2063	443056.33	1324990.33	–	–	Картометрический метод	0.10	–
2064	443043.81	1324995.34	–	–	Картометрический метод	0.10	–
2065	443029.69	1325000.04	–	–	Картометрический метод	0.10	–
2066	443019.80	1325006.99	–	–	Картометрический метод	0.10	–
2067	443009.29	1325025.12	–	–	Картометрический метод	0.10	–
2068	442991.00	1325055.65	–	–	Картометрический метод	0.10	–
2069	442982.35	1325080.52	–	–	Картометрический метод	0.10	–
2070	442969.04	1325101.73	–	–	Картометрический метод	0.10	–
2071	442957.08	1325118.02	–	–	Картометрический метод	0.10	–
2072	442947.73	1325119.74	–	–	Картометрический метод	0.10	–
2073	442928.93	1325122.26	–	–	Картометрический метод	0.10	–
2074	442909.61	1325128.88	–	–	Картометрический метод	0.10	–
2075	442887.25	1325140.06	–	–	Картометрический метод	0.10	–
2076	442872.51	1325152.77	–	–	Картометрический метод	0.10	–
2077	442862.85	1325165.98	–	–	Картометрический метод	0.10	–
2078	442857.96	1325176.06	–	–	Картометрический метод	0.10	–
2079	442857.80	1325176.39	–	–	Картометрический метод	0.10	–
2080	442856.25	1325187.33	–	–	Картометрический метод	0.10	–
2081	442850.65	1325196.99	–	–	Картометрический метод	0.10	–
2082	442835.92	1325205.12	–	–	Картометрический метод	0.10	–
2083	442820.16	1325215.28	–	–	Картометрический метод	0.10	–
2084	442808.02	1325219.56	–	–	Картометрический метод	0.10	–
2085	442792.16	1325203.36	–	–	Картометрический метод	0.10	–
2086	442804.93	1325188.57	–	–	Картометрический метод	0.10	–
2087	442822.77	1325171.57	–	–	Картометрический метод	0.10	–
2088	442842.63	1325152.66	–	–	Картометрический метод	0.10	–
2089	442873.05	1325114.47	–	–	Картометрический метод	0.10	–
2090	442912.37	1325072.23	–	–	Картометрический метод	0.10	–
2091	442966.58	1325016.87	–	–	Картометрический метод	0.10	–
2092	443000.86	1324973.74	–	–	Картометрический метод	0.10	–
2093	443031.06	1324931.14	–	–	Картометрический метод	0.10	–

2094	443056.14	1324880.09	–	–	Картометрический метод	0.10	–
2095	443083.08	1324835.00	–	–	Картометрический метод	0.10	–
2096	443098.82	1324812.83	–	–	Картометрический метод	0.10	–
2097	443112.16	1324796.63	–	–	Картометрический метод	0.10	–
2098	443131.46	1324779.08	–	–	Картометрический метод	0.10	–
2099	443142.27	1324768.29	–	–	Картометрический метод	0.10	–
2100	443167.47	1324745.39	–	–	Картометрический метод	0.10	–
2101	443205.39	1324708.12	–	–	Картометрический метод	0.10	–
2102	443235.18	1324670.14	–	–	Картометрический метод	0.10	–
2103	443264.73	1324625.43	–	–	Картометрический метод	0.10	–
2104	443281.84	1324590.56	–	–	Картометрический метод	0.10	–
2105	443307.73	1324525.57	–	–	Картометрический метод	0.10	–
2106	443325.45	1324466.11	–	–	Картометрический метод	0.10	–
2107	443332.91	1324415.82	–	–	Картометрический метод	0.10	–
2108	443341.63	1324348.42	–	–	Картометрический метод	0.10	–
2109	443342.36	1324342.77	–	–	Картометрический метод	0.10	–
2110	443346.75	1324281.16	–	–	Картометрический метод	0.10	–
2111	443356.21	1324217.53	–	–	Картометрический метод	0.10	–
2112	443356.21	1324177.12	–	–	Картометрический метод	0.10	–
2113	443358.07	1324131.38	–	–	Картометрический метод	0.10	–
2114	443364.34	1324079.26	–	–	Картометрический метод	0.10	–
2115	443373.74	1324040.40	–	–	Картометрический метод	0.10	–
2116	443376.99	1324024.81	–	–	Картометрический метод	0.10	–
2117	443375.69	1324011.04	–	–	Картометрический метод	0.10	–
2118	443372.58	1323993.09	–	–	Картометрический метод	0.10	–
2119	443373.76	1323980.09	–	–	Картометрический метод	0.10	–
2120	443382.92	1323958.13	–	–	Картометрический метод	0.10	–
2121	443398.29	1323934.77	–	–	Картометрический метод	0.10	–
2122	443419.93	1323914.40	–	–	Картометрический метод	0.10	–
2123	443448.63	1323893.82	–	–	Картометрический метод	0.10	–
2124	443498.08	1323862.38	–	–	Картометрический метод	0.10	–
2125	443567.36	1323813.92	–	–	Картометрический метод	0.10	–
2126	443609.71	1323783.59	–	–	Картометрический метод	0.10	–
2127	443632.25	1323761.65	–	–	Картометрический метод	0.10	–

2128	443667.42	1323724.62	–	–	Картометрический метод	0.10	–
2129	443712.68	1323685.67	–	–	Картометрический метод	0.10	–
2130	443744.28	1323655.33	–	–	Картометрический метод	0.10	–
2131	443779.10	1323615.48	–	–	Картометрический метод	0.10	–
2132	443821.77	1323551.97	–	–	Картометрический метод	0.10	–
2133	443859.76	1323491.80	–	–	Картометрический метод	0.10	–
2134	443869.17	1323481.09	–	–	Картометрический метод	0.10	–
2135	443893.06	1323456.47	–	–	Картометрический метод	0.10	–
2136	443917.47	1323415.79	–	–	Картометрический метод	0.10	–
2137	443942.91	1323355.77	–	–	Картометрический метод	0.10	–
2138	443961.23	1323304.89	–	–	Картометрический метод	0.10	–
2139	443997.85	1323113.64	–	–	Картометрический метод	0.10	–
2140	444001.90	1323060.73	–	–	Картометрический метод	0.10	–
2141	444004.97	1322933.58	–	–	Картометрический метод	0.10	–
2142	444003.65	1322897.80	–	–	Картометрический метод	0.10	–
1965	444126.49	1322966.48	–	–	Картометрический метод	0.10	–

2143	442834.61	1325188.30	–	–	Картометрический метод	0.10	–
2144	442834.62	1325190.71	–	–	Картометрический метод	0.10	–
2145	442832.21	1325190.71	–	–	Картометрический метод	0.10	–
2146	442832.21	1325188.30	–	–	Картометрический метод	0.10	–
2143	442834.61	1325188.30	–	–	Картометрический метод	0.10	–

3. Сведения о характерных точках части (частей) границы объекта

–	–	–	–	–

Раздел 4

План границ объекта

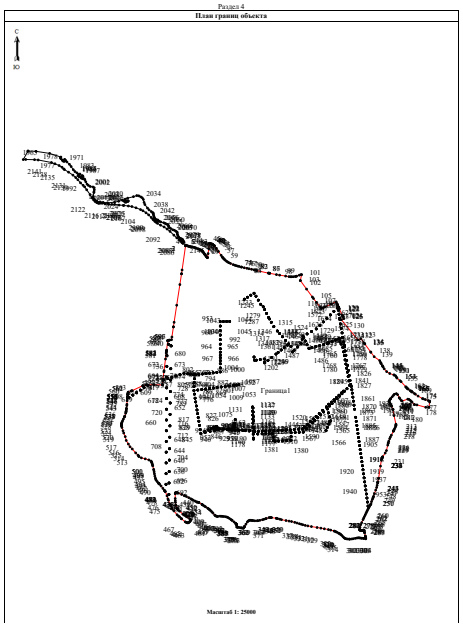

Масштаб 1: 25000

Используемые условные знаки и обозначения:

Обозначения земельных участков, размеры которых не могут быть переданы в масштабе разделов графической части:

- Обозначение точки земельных участков, имеющиеся в ГКН сведения о границе которых достаточны для определения ее положения на местности.
- Обозначение точки земельных участков, имеющиеся в ГКН сведения о границе которых их достаточны для определения ее положения на местности.
- Обозначение точки земельных участков, представляющих собой единое землепользование с преобладанием обособленных участков, имеющиеся в ГКН сведения о границах которых достаточны для определения их положения на местности.
- Обозначение точки ранее учтенных земельных участков, представляющих собой единое землепользование с преобладанием обособленных участков, имеющиеся в ГКН сведения о границах которых не достаточны для определения их положения на местности.
- Граница ранее учтенного земельного участка, представляющего собой единое землепользование с преобладанием условных участков, имеющиеся в ГКН сведения о границах которых достаточны для определения их положения на местности.
- Граница земельного участка, представляющего собой единое землепользование с преобладанием условных участков, имеющиеся в ГКН сведения о границах которых не достаточны для определения их положения на местности.

Обозначения земельных участков, размеры которых могут быть переданы в масштабе разделов графической части:

- Характерная точка границы, сведения о которой не позволяют однозначно определить ее положение на местности.
- Характерная точка границы, сведения о которой позволяют однозначно определить ее положение на местности.
- Существующая часть границы земельных участков, имеющиеся в ГКН сведения о которой достаточны для определения ее местоположения.
- Вновь образованная часть границы земельных участков, сведения о которой достаточны для определения ее местоположения.
- Существующая часть границы земельных участков, имеющиеся сведения о которой не достаточны для определения ее местоположения.
- Вновь образованная часть границы земельных участков, сведения о которой не достаточны для определения ее местоположения.
- Базовая станция при спутниковых наблюдениях (GPS или ГЛОНАСС)
- Пункты опорной межевой сети (ОМС), (пункт ГГС)
- Пункты съемочного обоснования, созданные при проведении кадастровых работ
- Межевые знаки, которые использовались в качестве опорной сети или съемочного обоснования
- Внемасштабный площадной участок, границы которого установлены декларативно
- Граница субъекта Российской Федерации
- Граница муниципального образования
- Граница кадастрового округа
- Граница кадастрового района
- Граница кадастрового квартала

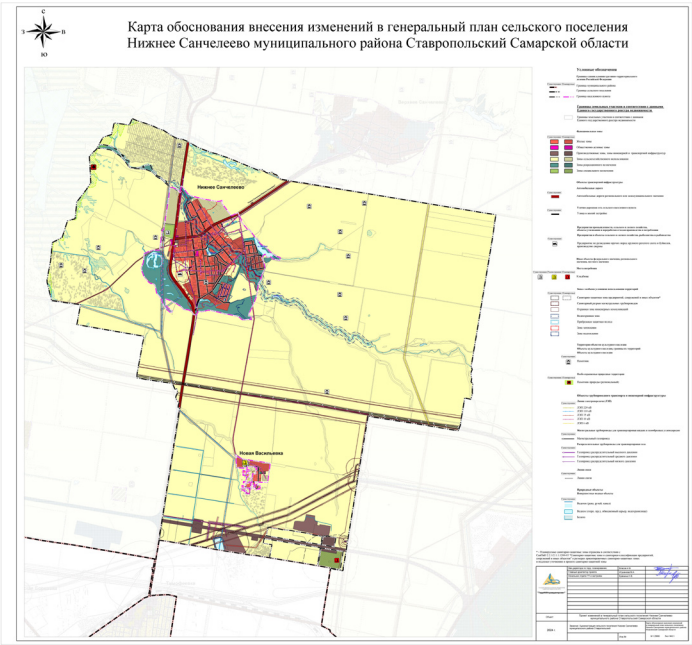

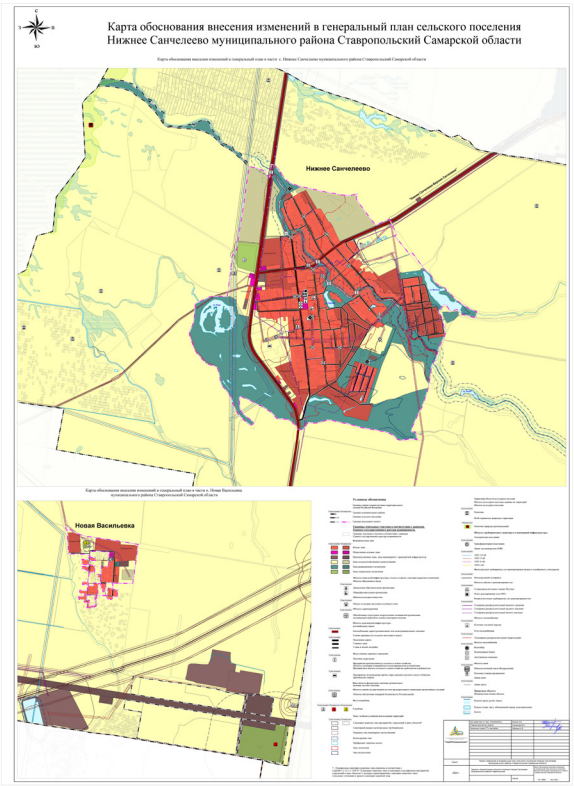

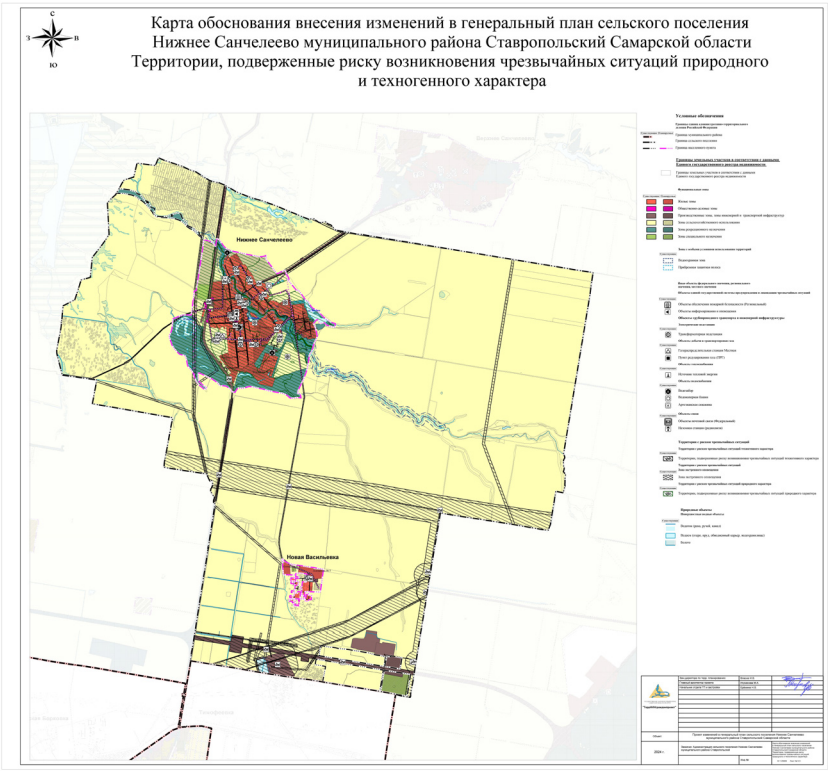

Проект изменений в Генеральный план сельского поселения Нижнее Санчелеево муниципального района Ставропольский Самарской области

1. Состав проекта....4

2. Общие положения....5

3. Сведения об утвержденных документах стратегического планирования и национальных проектах, об инвестиционных программах субъектов естественных монополий, организаций коммунального комплекса, о решениях органов местного самоуправления, иных главных распорядителей средств соответствующих бюджетов, предусматривающих создание объектов местного значения....12

4. Обоснование внесения в генеральный план изменений....13

4.1. Анализ территории, в отношении которой вносятся изменения....13

Рисунок 1. Схема территории сельского поселения Нижнее Санчелеево муниципального района Ставропольский Самарской области, в отношении которых предусмотрена корректировка границ населенных пунктов....17

Рисунок 2. Схема территории сельского поселения Нижнее Санчелеево муниципального района Ставропольский Самарской области, в отношении которых предусмотрена корректировка функциональных зон....18

4.2. Обоснование изменений в генеральный план....19

4.3. Параметры функциональных зон, изменение которых повлечет проект изменений в генеральный план сельского поселения Нижнее Санчелеево....24

Таблица №1. Параметры функциональных зон сельского поселения Нижнее Санчелеево муниципального района Ставропольский Самарской области....24

Рисунок 3. Фрагмент 1 изменений в Генеральный план сельского поселения Нижнее Санчелеево муниципального района Ставропольский Самарской области....25

Рисунок 4. Фрагмент 2 изменений в Генеральный план сельского поселения Нижнее Санчелеево муниципального района Ставропольский Самарской области....26

Рисунок 5. Фрагмент 3 изменений в Генеральный план сельского поселения Нижнее Санчелеево муниципального района Ставропольский Самарской области....27

Рисунок 6. Фрагмент 4 изменений в Генеральный план сельского поселения Нижнее Санчелеево муниципального района Ставропольский Самарской области....28

4.4. Анализ соответствия предлагаемых изменений региональным нормативам градостроительного проектирования....29

4.5. Учет границ лесничеств, особо охраняемых природных территорий....31

5. Обоснование выбранного варианта размещения объектов местного значения поселения на основе анализа использования территорий поселения....32

Рисунок 7. Фрагмент карты планируемого размещения объектов местного значения (сокращение планируемой жилой зоны в пределах санитарно-защитной зоны от планируемого расширения кладбища)....33

Рисунок 8.1. Фрагмент карты планируемого размещения объектов местного значения (*бывшая площадка №7*)....35

Рисунок 8.2. Фрагмент карты планируемого размещения объектов инженерной инфраструктуры местного значения (*бывшая площадка №7*)....36

Рисунок 9.1. Фрагмент карты планируемого размещения объектов местного значения (*бывшая площадка №2*)....37

Проект изменений в Генеральный план сельского поселения Нижнее Санчелеево муниципального района Ставропольский Самарской области

Рисунок 9.2. Фрагмент карты планируемого размещения объектов инженерной инфраструктуры местного значения (*бывшая площадка №2*)....38

Рисунок 10. Фрагмент карты планируемого размещения объектов инженерной инфраструктуры местного значения (*бывшая площадка №6*)....39

Рисунок 11. Фрагмент карты планируемого размещения объектов местного значения....40

6. Оценка возможного влияния планируемых для размещения объектов местного значения поселения на комплексное развитие территорий....41

7. Сведения о планируемых для размещения на территории сельского поселения объектах федерального значения, объектах регионального значения, обоснование выбранного варианта размещения данных объектов и оценка их возможного влияния на комплексное развитие территорий....45

8. Сведения о планируемых для размещения на территории поселения объектах местного значения муниципального района, обоснование выбранного варианта размещения данных объектов и оценка их возможного влияния на комплексное развитие территорий....46

9. Перечень и характеристика основных факторов риска возникновения чрезвычайных ситуаций природного и техногенного характера....48

9.1. Факторы возникновения возможных чрезвычайных ситуаций природного характера....48

9.2. Факторы возникновения возможных чрезвычайных ситуаций техногенного характера....53

9.3. Факторы возникновения возможных чрезвычайных ситуаций биолого-социального характера....56

9.4. Перечень мероприятий по обеспечению пожарной безопасности....57

10. Сведения об утвержденных предметах охраны и границах территорий исторических поселений федерального значения и исторических поселений регионального значения....59

11. Перечень земельных участков, которые включаются в границы / исключаются из границ населенных пунктов....59

12. Сведения о зонах с особыми условиями использования территорий....59

13. Предмет согласования проекта изменений в генеральный план с уполномоченными органами....63

Таблица № 2. Основания для согласования проекта изменений в генеральный план с уполномоченным Правительством Российской Федерации федеральным органом исполнительной власти....63

Таблица № 3. Основания для согласования проекта изменений в генеральный план с Правительством Самарской области....64

Таблица № 4. Основания для согласования проекта изменений в генеральный план с Администрацией муниципального района Ставропольский....65

Приложение 1. Перечень земельных участков, которые в результате изменений в Генеральный план исключаются из границ населённых пунктов, входящих в состав сельского поселения Нижнее Санчелеево муниципального района Ставропольский Самарской области....67

Приложение 2. Площади территорий, исключаемых из границы населенных пунктов сельского поселения Нижнее Санчелеево муниципального района Ставропольский Самарской области...73

Проект изменений в Генеральный план сельского поселения Нижнее Санчелеево муниципального района Ставропольский Самарской области

Приложение 3. Основные технико-экономические показатели генерального плана, изменение которых повлечет проект изменений в генеральный план сельского поселения Нижнее Санчелеево....74

Приложение 4. Протокол заседания Комиссии по подготовке проекта правил землепользования и застройки сельского поселения Нижнее Санчелеево муниципального района Ставропольский Самарской области от 20.12.2023 №3....75

Приложение 4. Протокол заседания Комиссии по подготовке проекта правил землепользования и застройки сельского поселения Нижнее Санчелеево муниципального района Ставропольский Самарской области от 27.09.2023 №2....77

Приложение 5.1. Схема планируемой территории размещения кладбища от Администрации поселения....79

Приложение 5.2. Согласованная с Администрацией поселения схема планируемой территории размещения кладбища с координатами....79

Приложение 6. Письмо ООО сельскохозяйственное предприятие «Олимп-Агро»....80

Приложение 7.1. Письмо местной религиозной организации православный приход храма во имя Архистратига Михаила....81

Приложение 7.2. Ответ Администрации поселения на письмо местной религиозной организации православный приход храма во имя Архистратига Михаила....83

Приложение 8.1. Письмо Тольяттинской епархии главе м.р. Ставропольский....85

Приложение 8.2. Ответ главы м.р. Ставропольский на письмо Тольяттинской епархии....87

Проект изменений в Генеральный план сельского поселения Нижнее Санчелеево муниципального района Ставропольский Самарской области

1. Состав проекта

Проект изменений в Генеральный план сельского поселения Нижнее Санчелеево муниципального района Ставропольский Самарской области разработан в соответствии с требованиями статьи 23 Градостроительного кодекса Российской Федерации в следующем составе:

I. Утверждаемая часть

1. Том 1. Положение о территориальном планировании сельского поселения Нижнее Санчелеево муниципального района Ставропольский Самарской области;
2. Том 2. Графические материалы:

2.1. Карта границ населенных пунктов, входящих в состав сельского поселения Нижнее Санчелеево муниципального района Ставропольский Самарской области (М 1:25000);

2.2. Карта функциональных зон сельского поселения Нижнее Санчелеево муниципального района Ставропольский Самарской области (М 1:25000);

2.3. Карта планируемого размещения объектов местного значения сельского поселения Нижнее Санчелеево муниципального района Ставропольский Самарской области (М 1:10000);

2.4. Карта планируемого размещения объектов инженерной инфраструктуры местного значения сельского поселения Нижнее Санчелеево муниципального района Ставропольский Самарской области (М 1:10000);

2.5. Карта планируемого размещения объектов местного значения сельского поселения Нижнее Санчелеево муниципального района Ставропольский Самарской области (М 1:25000);

3. Том 3. Сведения о границах населенных пунктов сельского поселения Нижнее Санчелеево муниципального района Ставропольский Самарской области.

II. Материалы по обоснованию

4. Том 4. Пояснительная записка;
5. Том 5. Материалы по обоснованию в виде карт:

5.1. Карта обоснования внесения изменений в генеральный план сельского поселения Нижнее Санчелеево муниципального района Ставропольский муниципального района Ставропольский Самарской области (М 1:25000);

5.2. Карта обоснования внесения изменений в генеральный план сельского поселения Нижнее Санчелеево муниципального района Ставропольский муниципального района Ставропольский Самарской области (М 1:10000);

5.3. Карта обоснования внесения изменений в генеральный план сельского поселения Нижнее Санчелеево муниципального района Ставропольский муниципального района Ставропольский Самарской области. Перечень основных факторов риска возникновения чрезвычайных ситуаций природного и техногенного характера (М 1:25000).

6. Электронная версия проекта на CD (Для открытого пользования)

Проект изменений в Генеральный план сельского поселения Нижнее Санчелеево муниципального района Ставропольский Самарской области

2. Общие положения

Настоящим проектом вносятся изменения в Генеральный план сельского поселения Нижнее Санчелеево муниципального района Ставропольский Самарской области, утвержденный решением Собрания представителей сельского поселения Нижнее Санчелеево муниципального района Ставропольский Самарской области от 16.12.2013№ 84, с изм. от 29.03.2016 № 36, от 11.07.2016 № 45, от 26.12.2017 № 96, от 11.03.2019 № 143, от 28.12.2020 № 20, от 31.01.2024 № 127.

Основанием для внесения изменений в Генеральный план является Постановление Администрации сельского поселения Нижнее Санчелеево муниципального района Ставропольский Самарской области от 05.02.2024 г. № 13 «О подготовке проекта Решения собрания представителей сельского поселения Нижнее Санчелеево муниципального района Ставропольский Самарской области "О внесении изменений в Генеральный план сельского поселения Нижнее Санчелеево муниципального района Ставропольский Самарской области, утвержденный решением собрания представителей сельского поселения Нижнее Санчелеево муниципального района Ставропольский Самарской области № 84 от 16.12.2013 г."» (далее - Постановление).

Целью разработки проекта изменений в генеральный план является обеспечение устойчивого развития территорий, развития инженерной, транспортной и социальной инфраструктур, обеспечения учета интересов граждан и их объединений, Российской Федерации, субъектов Российской Федерации, муниципальных образований.

Основные задачи проекта:

1. исключения из границ населенных пунктов территорий:

№ п/п	Местоположение территории	Описание изменений
1.	Земельный участок с кадастровым номером 63:32:1304006:214	Исключение из границ населённого пункта пос. Новая Васильевка
2.	Земельный участок с кадастровым номером 63:32:1304006:211	Исключение из границ населённого пункта пос. Новая Васильевка
3.	Земельный участок с кадастровым номером 63:32:1304006:217	Исключение из границ населённого пункта пос. Новая Васильевка
4.	Земельный участок с кадастровым номером 63:32:0000000:11458	Исключение из границ населённого пункта пос. Новая Васильевка
5.	Земельный участок с кадастровым номером 63:32:1304006:209	Исключение из границ населённого пункта пос. Новая Васильевка
6.	Земельный участок с кадастровым номером 63:32:1304006:234	Исключение из границ населённого пункта пос. Новая Васильевка
7.	Земельный участок с кадастровым номером 63:32:0000000:11196	Исключение из границ населённого пункта пос. Новая Васильевка
8.	Земельный участок с кадастровым номером 63:32:0000000:11200	Исключение из границ населённого пункта с. Нижнее Санчелеево
9.	Земельный участок с кадастровым номером 63:32:1302004:2595	Исключение из границ населённого пункта с. Нижнее Санчелеево
10.	Земельный участок с кадастровым номером 63:32:1304006:233	Исключение из границ населённого пункта пос. Новая Васильевка
11.	Земельный участок с кадастровым номером 63:32:1304006:241	Исключение из границ населённого пункта пос. Новая Васильевка
12.	Земельный участок с кадастровым номером 63:32:1304006:473	Исключение из границ населённого пункта пос. Новая Васильевка
13.	Земельный участок с кадастровым номером 63:32:1304006:467	Исключение из границ населённого пункта пос. Новая Васильевка
14.	Земельный участок с кадастровым номером 63:32:1304006:474	Исключение из границ населённого пункта пос. Новая Васильевка

Проект изменений в Генеральный план сельского поселения Нижнее Санчелеево муниципального района Ставропольский Самарской области

№ п/п	Местоположение территории	Описание изменений
15.	Земельный участок с кадастровым номером 63:32:1304006:469	Исключение из границ населённого пункта пос. Новая Васильевка
16.	Земельный участок с кадастровым номером 63:32:1304006:468	Исключение из границ населённого пункта пос. Новая Васильевка
17.	Земельный участок с кадастровым номером 63:32:1304006:462	Исключение из границ населённого пункта пос. Новая Васильевка
18.	Земельный участок с кадастровым номером 63:32:1304006:231	Исключение из границ населённого пункта пос. Новая Васильевка
19.	Земельный участок с кадастровым номером 63:32:1304006:470	Исключение из границ населённого пункта пос. Новая Васильевка

2. изменения функциональных зон территорий:

№ п/п	Местоположение территории	Описание изменений
1.	Земельный участок с кадастровым номером 63:32:1304006:214	Отнесение к функциональной зоне «Зоны сельскохозяйственного использования»
2.	Земельный участок с кадастровым номером 63:32:1304006:211	Отнесение к функциональной зоне «Зоны сельскохозяйственного использования»
3.	Земельный участок с кадастровым номером 63:32:1304006:217	Отнесение к функциональной зоне «Зоны сельскохозяйственного использования»
4.	Земельный участок с кадастровым номером 63:32:0000000:11458	Отнесение к функциональной зоне «Зоны сельскохозяйственного использования»
5.	Земельный участок с кадастровым номером 63:32:1304006:209	Отнесение к функциональной зоне «Производственные зоны, зоны инженерной и транспортной инфраструктур»
6.	Земельный участок с кадастровым номером 63:32:1304006:234	Отнесение к функциональной зоне «Зоны сельскохозяйственного использования»
7.	Земельный участок с кадастровым номером 63:32:0000000:11196	Отнесение к функциональной зоне «Зоны сельскохозяйственного использования»
8.	Земельный участок с кадастровым номером 63:32:0000000:11200	Отнесение к функциональной зоне «Зоны рекреационного назначения»
9.	Земельный участок с кадастровым номером 63:32:1302004:2595	Отнесение к функциональной зоне «Зоны рекреационного назначения»
10.	Земельный участок с кадастровым номером 63:32:1304006:241	Отнесение к функциональной зоне «Зоны специального назначения»
11.	Земельный участок с кадастровым номером 63:32:1304006:473	Отнесение к функциональной зоне «Производственные зоны, зоны инженерной и транспортной инфраструктур»
12.	Земельный участок с кадастровым номером 63:32:1304006:467	Отнесение к функциональной зоне «Производственные зоны, зоны инженерной и транспортной инфраструктур»
13.	Земельный участок с кадастровым номером 63:32:1304006:474	Отнесение к функциональной зоне «Производственные зоны, зоны инженерной и транспортной инфраструктур»
14.	Земельный участок с кадастровым номером 63:32:1304006:469	Отнесение к функциональной зоне «Производственные зоны, зоны инженерной и транспортной инфраструктур»
15.	Земельный участок с кадастровым номером 63:32:1304006:468	Отнесение к функциональной зоне «Производственные зоны, зоны инженерной и транспортной инфраструктур»
16.	Земельный участок с кадастровым номером 63:32:1304006:462	Отнесение к функциональной зоне «Производственные зоны, зоны инженерной и транспортной инфраструктур»

№ п/п	Местоположение территории	Описание изменений
17.	Участок на юго-востоке н.п. Нижнее Санчелеево (бывший участок с кадастровым номером 63:32:1301019:5067) с координатами: № X Y 1 439 067,37 1 327 093,65 2 439 695,51 1 327 301,16 3 440 037,12 1 327 447,88 4 440 004,10 1 327 615,03 5 439 919,78 1 327 668,37 6 439 820,19 1 327 714,46 7 439 782,42 1 327 757,80 8 439 762,49 1 327 780,67 9 439 737,64 1 327 936,06 10 439 700,84 1 327 958,44 11 439 559,35 1 327 956,36 12 439 467,10 1 327 975,43 13 439 397,13 1 328 020,97 14 439 328,64 1 328 006,49 15 439 289,90 1 327 845,57 16 439 284,04 1 327 826,19 17 439 221,42 1 327 628,14 18 439 157,97 1 327 486,63 19 439 129,90 1 327 338,25 20 439 084,68 1 327 209,23 1 439 067,37 1 327 093,65 21 439 409,06 1 327 819,04 22 439 409,06 1 327 818,84 23 439 408,86 1 327 818,85 24 439 408,86 1 327 819,05 21 439 409,06 1 327 819,04 25 439 292,56 1 327 835,29 26 439 292,56 1 327 835,09 27 439 292,36 1 327 835,08 28 439 292,36 1 327 835,28 25 439 292,56 1 327 835,29 29 439 350,81 1 327 826,96 30 439 350,61 1 327 826,96 31 439 350,61 1 327 827,16 32 439 350,81 1 327 827,16 29 439 350,81 1 327 826,96 33 439 467,31 1 327 810,92 34 439 467,31 1 327 810,72 35 439 467,11 1 327 810,72 36 439 467,11 1 327 810,92 33 439 467,31 1 327 810,92 37 439 525,56 1 327 802,80	

Проект изменений в Генеральный план сельского поселения Нижнее Санчелеево муниципального района Ставропольский Самарской области

№ п/п	Местоположение территории	Описание изменений
	38 439 525,57 1 327 802,60 39 439 525,37 1 327 802,60 40 439 525,36 1 327 802,80 37 439 525,56 1 327 802,80 41 439 583,80 1 327 794,68 42 439 583,81 1 327 794,48 43 439 583,61 1 327 794,48 44 439 583,60 1 327 794,68 41 439 583,80 1 327 794,68 45 439 642,05 1 327 786,56 46 439 642,05 1 327 786,36 47 439 641,85 1 327 786,36 48 439 641,85 1 327 786,56 45 439 642,05 1 327 786,56 49 439 700,30 1 327 778,45 50 439 700,30 1 327 778,25 51 439 700,10 1 327 778,24 52 439 700,10 1 327 778,44 49 439 700,30 1 327 778,45 53 439 758,55 1 327 770,32 54 439 758,55 1 327 770,12 55 439 758,35 1 327 770,12 56 439 758,35 1 327 770,32 53 439 758,55 1 327 770,32	
18.	Территория в пос. Новая Васильевка северо-западнее ЗУ с кадастровым номером 63:32:1305001:5999, площадью 7000 кв. м со следующими координатами: № X Y 1 433 957,38 1 327 704,84 2 433 951,30 1 327 637,57 3 433 887,96 1 327 645,31 4 433 884,97 1 327 603,53 5 434 002,76 1 327 596,66 6 433 990,28 1 327 687,01 7 433 983,59 1 327 702,95 1 433 957,38 1 327 704,84	Отнесение к функциональной зоне «Зоны специального назначения»
19.	Участок на северо-западе населенного пункта Новая Васильевка со следующими координатами: № X Y 1 433 807,48 1 327 558,98 2 433 806,13 1 327 598,06 3 433 817,44 1 327 597,62 4 433 955,08 1 327 587,01 5 434 082,38 1 327 591,06	Отнесение к функциональной зоне «Зоны сельскохозяйственного использования»

Проект изменений в Генеральный план сельского поселения Нижнее Санчелеево муниципального района Ставропольский Самарской области

№ п/п	Местоположение территории	Описание изменений
	6 434 100,71 1 327 539,45 7 433 999,85 1 327 546,75 8 433 882,06 1 327 553,61 1 433 807,48 1 327 558,98	

В проекте сохранены основные цели и приоритеты развития поселения, установленные Генеральным планом. За основу приняты границы населенных пунктов, границы функциональных зон и их параметры, планируемое размещение объектов местного значения, установленные Генеральным планом от 16.12.2013№ 84, с изм. от от 29.03.2016 № 36, от 11.07.2016 № 45, от 26.12.2017 № 96, от 11.03.2019 № 143, от 28.12.2020 № 20, от 31.01.2024 № 127. В проекте принят проектный период, аналогичный установленному в Генеральном плане, до 2035 года.

Проектом предусматривается внесение изменений в Генеральный план только в части вышеописанных задач. В карты утверждаемой части Генерального плана изменения внесены посредством их изложения в новой редакции. Материалы по обоснованию в виде карт подготовлены в виде Карты обоснования внесения изменений в генеральный план сельского поселения Нижнее Санчелеево муниципального района Ставропольский Самарской области (М:25000, М:10000) и обосновывают изменение функциональных зон и границ населенного пункта пос. Новая Васильевка и с. Нижнее Санчелеево.

Проект изменений в генеральный план содержит обязательное приложение к генеральному плану, предусмотренное частью 5.1 статьи 23 Градостроительного кодекса Российской Федерации - сведения о границах населенных пунктов, входящих в состав поселения.

Проект изменений выполнен в соответствии со следующими нормативными правовыми актами:

Нормативные правовые акты Российской Федерации, в том числе:

– Градостроительный кодекс Российской Федерации;
– Земельный кодекс Российской Федерации;
– Водный кодекс Российской Федерации;
– Лесной кодекс Российской Федерации;
– Федеральный закон от 29 декабря 2004 года № 191-ФЗ «О введении в действие Градостроительного кодекса Российской Федерации»;
– Федеральный закон от 25 октября 2001 года № 137-ФЗ «О введении в действие Земельного кодекса Российской Федерации»;
– Федеральный закон от 31.12.2017 № 507-ФЗ «О внесении изменений в Градостроительный кодекс Российской Федерации и отдельные законодательные акты Российской Федерации»;
– Федеральный закон от 13.07.2015 № 218-ФЗ «О государственной регистрации недвижимости»;
– Федеральный закон от 21.12.2004 № 172-ФЗ "О переводе земель или земельных участков из одной категории в другую";
– Федеральный закон от 14.03.1995 № 33-ФЗ «Об особо охраняемых природных территориях»;
– Федеральный закон от 25.06.2002 № 73-ФЗ «Об объектах культурного наследия (памятниках истории и культуры) народов Российской Федерации»;
– Федеральный закон от 06.10.2003 № 131-ФЗ «Об общих принципах организации местного самоуправления в Российской Федерации»;

– Закон Российской Федерации от 21.02.1992 № 2395-1 «О недрах»;
– Федеральный закон от 08.11.2007 № 257-ФЗ «Об автомобильных дорогах и о дорожной деятельности в Российской Федерации и о внесении изменений в отдельные законодательные акты Российской Федерации»;
– Федеральный закон от 24 июля 2007 года № 221-ФЗ «О кадастровой деятельности»;
– Федеральный закон от 25 июня 2002 года № 73-ФЗ «Об объектах культурного наследия (памятниках истории и культуры) народов Российской Федерации»;
– Федеральный закон от 21 декабря 1994 года № 68-ФЗ «О защите населения и территорий от чрезвычайных ситуаций природного и техногенного характера»;
– Федеральный закон от 24 ноября 1995 года № 181-ФЗ «О социальной защите инвалидов в Российской Федерации»;
– Постановление Правительства Российской Федерации от 12 сентября 2015 г. № 972 «Об утверждении положения о зонах охраны объектов культурного наследия (памятников истории и культуры) народов Российской Федерации и о признании утратившими силу отдельных положений нормативных правовых актов Правительства Российской Федерации»;
– Постановление Правительства Российской Федерации от 10 января 2009 г. № 17 «Об утверждении Правил установления на местности границ водоохранных зон и границ прибрежных защитных полос водных объектов»;
– Постановление Правительства Российской Федерации от 23 июля 2007 г. № 469 «О порядке утверждения нормативов допустимых сбросов веществ и микроорганизмов в водные объекты для водопользователей»;
– Распоряжение Правительства Российской Федерации от 1 августа 2016 года №1634-р «Об утверждении схемы территориального планирования Российской Федерации в области энергетики»;
– Распоряжение Правительства Российской Федерации от 26.02.2013 N 247-р «Об утверждении схемы территориального планирования Российской Федерации в области высшего профессионального образования»;
– Распоряжение Правительства Российской Федерации от 28.12.2012 N 2607-р «Об утверждении схемы территориального планирования Российской Федерации в области здравоохранения»;
– Распоряжение Правительства РФ от 6 мая 2015 г. N 816-р «О схеме территориального планирования РФ в области федерального транспорта (в части трубопроводного транспорта) (с изменениями и дополнениями);
– Распоряжение Правительства РФ от 19 марта 2013 г. N 384-р Об утверждении схемы территориального планирования РФ в области федерального транспорта (железнодорожного, воздушного, морского, внутреннего водного транспорта) и автомобильных дорог федерального значения (с изменениями и дополнениями)
– Приказ Минэкономразвития России от 23.11.2018 № 650 «Об установлении формы графического описания местоположения границ населенных пунктов, территориальных зон, особо охраняемых природных территорий, зон с особыми условиями использования территории, формы текстового описания местоположения границ населенных пунктов, территориальных зон, требований к точности определения координат характерных точек границ населенных пунктов, территориальных зон, особо охраняемых природных территорий, зон с особыми условиями использования территории, формату электронного документа, содержащего сведения о границах населенных пунктов, территориальных зон, особо охраняемых природных территорий, зон с особыми условиями использования территории, и о признании утратившими силу приказов Минэкономразвития России от 23

марта 2016 г. № 163 и от 4 мая 2018 г. № 236» (далее также - приказ Минэкономразвития РФ № 650);
– Приказ Минэкономразвития Российской Федерации от 09.01.2018 № 10 «Об утверждении требований к описанию и отображению в документах территориального планирования объектов федерального значения, объектов регионального значения, объектов местного значения и о признании утратившим силу приказа Минэкономразвития России от 07.12.2016 № 793»;
– Приказ Минэкономразвития Российской Федерации от 26.05.2011 № 244 «Об утверждении Методических рекомендаций по разработке проектов генеральных планов поселений и городских округов»;
– Приказ Минэкономразвития Российской Федерации от 01.08.2014 № п/369 «О реализации информационного взаимодействия при ведении государственного кадастра недвижимости в электронном виде»;
– Закон Самарской области от 10.02.2009 № 7-ГД «Об обеспечении беспрепятственного доступа маломобильных граждан к объектам социальной, транспортной и инженерной инфраструктур, информации и связи в Самарской области»;
– «СП 59.13330.2012. Свод правил. Доступность зданий и сооружений для маломобильных групп населения. Актуализированная редакция СНиП 35-01-2001»;
– СП 53.13330.2011. «Свод правил. Планировка и застройка территорий садоводческих (дачных) объединений граждан, здания и сооружения. Актуализированная редакция СНиП 30-02-97*»;
– СП 30-102-99 «Планировка и застройка территорий малоэтажного жилищного строительства»;
– СанПиН 2.2.1/2.1.1.1200-03 «Санитарно-защитные зоны и санитарная классификация предприятий, сооружений и иных объектов», утвержденные Постановлением Главного государственного санитарного врача РФ от 25 сентября 2007 г. N 74;
– СНиП 22-02-2003 «Инженерная защита территорий, зданий и сооружений от опасных геологических процессов. Основные положения»;
– СНиП 2.01.51-90 «Инженерно-технические мероприятия гражданской обороны».
– Государственная программа Российской Федерации «Комплексное развитие сельских территорий»

Нормативные правовые акты Самарской области, в том числе:

– Закон Самарской области от 25.02.2005 № 39-ГД «Об образовании сельских поселений в пределах муниципального района Ставропольский Самарской области, наделении их соответствующим статусом и установлении их границ»;
– Закон Самарской области от 7 ноября 2007г. № 131-ГД «О регулировании лесных отношений на территории Самарской области»;
– Закон Самарской области от 12 июля 2006г. № 90-ГД «О градостроительной деятельности на территории Самарской области»;
– Закон Самарской области от 11.03.2005 № 94-ГД «О земле»;
– Закон Самарской области от 6 апреля 2009 г. № 46-ГД «Об охране окружающей среды и природопользовании в Самарской области»;
– Закон Самарской области от 08.12.2008 № 142-ГД «Об объектах культурного наследия (памятников истории и культуры) народов Российской Федерации, расположенных на территории Самарской области»;
– Постановление Правительства Самарской области от 12.07.2017 №441 «О Стратегии социально-экономического развития Самарской области на период до 2030 года»;

– Постановление Правительства Самарской области от 13.12.2007 №261 «Об утверждении Схемы территориального планирования Самарской области»;
– Приказ министерства строительства Самарской области от 24.12.2014 № 526-п «Об утверждении региональных нормативов градостроительного проектирования Самарской области»;
– Приказ министерства сельского хозяйства и продовольствия Самарской области от 13.05.2014 № 148-п «Об утверждении Перечня особо ценных продуктивных сельскохозяйственных угодий из состава земель сельскохозяйственного назначения на территории Самарской области, использование которых для других целей не допускается».
– Государственная программа Самарской области «Развитие коммунальной инфраструктуры в Самарской области» на 2014-2023 годы

Муниципальные правовые акты:

–Схема территориального планирования муниципального района Ставропольский Самарской области, утвержденная решением Собрания представителей муниципального района Ставропольский Самарской области № 295 от 25.02.2010;
–Генеральный план сельского поселения Нижнее Санчелеево муниципального района Ставропольский Самарской области, утверждённый решением Собрания представителей сельского поселения Нижнее Санчелеево муниципального района Ставропольский Самарской области от 16.12.2013№ 84, с изм. от 29.03.2016 № 36, от 11.07.2016 № 45, от 26.12.2017 № 96, от 11.03.2019 № 143, от 28.12.2020 № 20, от 31.01.2024 № 127.

3. Сведения об утвержденных документах стратегического планирования о национальных проектах, об инвестиционных программах субъектов естественных монополий, организаций коммунального комплекса, о решениях органов местного самоуправления, иных главных распорядителей средств соответствующих бюджетов, предусматривающих создание объектов местного значения

При осуществлении территориального планирования сельского поселения Нижнее Санчелеево учтены интересы Российской Федерации, Самарской области, муниципального района Ставропольский по реализации полномочий федеральных органов государственной власти, органов государственной власти Самарской области и органов местного самоуправления муниципального района Ставропольский

Генеральный план разработан на основе Стратегии социально-экономического развития Самарской области, одобренной постановлением Правительства Самарской области от 12.07.2017 № 441 «О Стратегии социально-экономического развития Самарской области на период до 2030 года», планов и программ комплексного социально-экономического развития муниципального района Ставропольский и сельского поселения Нижнее Санчелеево.

При подготовке Генерального плана учтены:

- программы, принятые в установленном порядке и реализуемые за счет средств федерального бюджета, бюджета Самарской области, бюджета муниципального района Ставропольский, бюджета сельского поселения Нижнее Санчелеево;
- решения органов государственной власти, органов местного самоуправления, иных главных распорядителей средств соответствующих бюджетов, предусматривающие создание на территории сельского поселения Нижнее Санчелеево объектов федерального значения, объектов регионального значения, объектов местного значения;
- инвестиционные программы субъектов естественных монополий, организаций коммунального комплекса;

- сведения, содержащиеся в федеральной государственной информационной системе территориального планирования;
- Схема территориального планирования Самарской области, утвержденная постановлением Правительства Самарской области от 13.12.2007 № 261;
- Схема территориального планирования муниципального района Ставропольский Самарской области, утвержденная решением Собрания представителей муниципального района Ставропольский Самарской области № 295 от 25.02.2010;
- предложения заинтересованных лиц.

Согласно техническому заданию по Проекту изменений в генеральный план, предлагается изменение границ населенных пунктов с. Нижнее Санчелеево и пос. Новая Васильевка, а также корректировка функциональных зон для обеспечения возможности использования территории согласно целевому назначению. Размещение новых объектов местного значения сельского поселения в проекте изменений в генеральный план сельского поселения Нижнее Санчелеево муниципального района Ставропольский не предусмотрено.

4. Обоснование внесения в генеральный план изменений

4.1. Анализ территории, в отношении которой вносятся изменения

В соответствии с Техническим заданием (Приложение №1 к договору №7/24/З от 22.03.2024) по проекту изменений в генеральный план предлагается изменение границ с. Нижнее Санчелеево и пос. Новая Васильевка, а также корректировка функционального зонирования территорий (Рисунок 1,2):

1) Фрагмент 1 – расположен в пос. Новая Васильевка, южный контур населенного пункта. Рассматриваемая территория представлена земельными участками:

- 63:32:1304006:214 – категории земель – земли населенных пунктов, вид разрешенного использования (далее – ВРИ) - для комплексного освоения в целях жилищного строительства. Функциональная зона согласно действующему генеральному плану – «Жилые зоны» (проектн.);
- 63:32:1304006:211 – категории земель – земли населенных пунктов, ВРИ - для комплексного освоения в целях жилищного строительства. Функциональная зона согласно действующему генеральному плану – «Жилые зоны» (существующ.);
- 63:32:1304006:217 – категории земель – земли населенных пунктов, ВРИ - для комплексного освоения в целях жилищного строительства. Функциональная зона согласно действующему генеральному плану – «Жилые зоны» (проектн.);
- 63:32:0000000:11458 – категории земель – земли населенных пунктов, ВРИ - для комплексного освоения в целях жилищного строительства. Функциональная зона согласно действующему генеральному плану – «Жилые зоны» (проектн.);
- 63:32:1304006:209 – категории земель – земли населенных пунктов, ВРИ - для комплексного освоения в целях жилищного строительства. Функциональная зона согласно действующему генеральному плану – «Жилые зоны» (проектн.);
- 63:32:1304006:234 – категории земель – земли населенных пунктов, ВРИ - размещение складских помещений. Функциональная зона согласно действующему генеральному плану – «Производственные зоны, зоны инженерной и транспортной инфраструктур» (проектн.);
- 63:32:0000000:11196 – категории земель – земли населенных пунктов, ВРИ - размещение складских помещений. Функциональная зона согласно действующему

генеральному плану – «Производственные зоны, зоны инженерной и транспортной инфраструктур» (проектн.);
- 63:32:1304006:233 – категории земель – земли населенных пунктов, ВРИ - размещение складских помещений. Функциональная зона согласно действующему генеральному плану – «Производственные зоны, зоны инженерной и транспортной инфраструктур» (проектн.);
- 63:32:1304006:241 – категории земель – земли населенных пунктов, ВРИ - размещение складских помещений. Функциональная зона согласно действующему генеральному плану – «Производственные зоны, зоны инженерной и транспортной инфраструктур» (проектн.);
- 63:32:1304006:473 – категории земель – земли населенных пунктов, ВРИ - Земельные участки (территории) общего пользования. Функциональная зона согласно действующему генеральному плану – «Производственные зоны, зоны инженерной и транспортной инфраструктур» (проектн.);
- 63:32:1304006:467 – категории земель – земли населенных пунктов, ВРИ - Земельные участки (территории) общего пользования. Функциональная зона согласно действующему генеральному плану – Жилые зоны» (проектн.);
- 63:32:1304006:474 – категории земель – земли населенных пунктов, ВРИ - Земельные участки (территории) общего пользования. Функциональная зона согласно действующему генеральному плану – «Производственные зоны, зоны инженерной и транспортной инфраструктур» (проектн.);
- 63:32:1304006:469 – категории земель – земли населенных пунктов, ВРИ - Земельные участки (территории) общего пользования. Функциональная зона согласно действующему генеральному плану – Жилые зоны» (проектн.);
- 63:32:1304006:468 – категории земель – земли населенных пунктов, ВРИ - Земельные участки (территории) общего пользования. Функциональная зона согласно действующему генеральному плану – «Производственные зоны, зоны инженерной и транспортной инфраструктур» (проектн.);
- 63:32:1304006:462 – категории земель – земли населенных пунктов, ВРИ - Земельные участки (территории) общего пользования. Функциональная зона согласно действующему генеральному плану – «Производственные зоны, зоны инженерной и транспортной инфраструктур» (проектн.);
- 63:32:1304006:231 – категории земель – земли населенных пунктов, ВРИ - для комплексного освоения в целях жилищного строительства. Функциональная зона согласно действующему генеральному плану – «Зоны сельскохозяйственного использования» (существующ.);
- 63:32:1304006:470 – категории земель – земли населенных пунктов, ВРИ - Земельные участки (территории) общего пользования. Функциональная зона согласно действующему генеральному плану – «Производственные зоны, зоны инженерной и транспортной инфраструктур» (проектн.).

На рассматриваемой территории в соответствии с действующей редакции генерального плана предусмотрено размещение планируемых объектов регионального и местного значения на площадке № 7.

Объекты федерального значения на рассматриваемой территории отсутствуют. Объекты культурного наследия (далее – ОКН), особо охраняемые территории (далее – ООПТ), земли государственного лесного фонда (далее – ГЛФ), особо ценные земли сельскохозяйственного назначения, водные объекты и др. ограничения на территории отсутствуют.

Согласно данным ЕГРН на рассматриваемой территории имеются зоны с особыми условиями использования территории (далее – ЗОУИТ):

63:32-6.1248	зона минимальных расстояний от газопровода-отвода к газораспределительной станции-10
63:32-6.184	охранная зона инженерных коммуникаций «Газопровод-отвод и газораспределительная станция-122»
63:32-6.1247	зона минимальных расстояний от линейного сооружения "Магистральный газопровод Мокроус-Самара-Тольятти"

2) Фрагмент 2 – расположен в северо-западной части с. Нижнее Санчелеево. Рассматриваемая территория представлена земельными участками:

- 63:32:0000000:11200 – категории земель – земли населенных пунктов, ВРИ - для комплексного освоения в целях жилищного строительства. Функциональная зона согласно действующему генеральному плану – «Жилые зоны» (проектн.);
- 63:32:1302004:2595 – категории земель – земли населенных пунктов, ВРИ - для комплексного освоения в целях жилищного строительства. Функциональная зона согласно действующему генеральному плану – «Жилые зоны» (проектн.).

На рассматриваемой территории в соответствии с действующей редакции генерального плана предусмотрено размещение планируемых объектов местного значения на площадке № 8.

Объекты федерального и регионального значения на рассматриваемой территории отсутствуют. Объекты культурного наследия (далее – ОКН), особо охраняемые территории (далее – ООПТ), земли государственного лесного фонда (далее – ГЛФ), особо ценные земли сельскохозяйственного назначения, водные объекты и др. ограничения на территории отсутствуют.

Согласно данным ЕГРН на рассматриваемой территории имеются зоны с особыми условиями использования территории (далее – ЗОУИТ):

63:32-6.1	охранная зона объекта электросетевого хозяйства «Электросетевой комплекс ВЛ-110 кВ «Сускан-1-2», «Совхозная-2»
63:32-6.179	охранная зона ВЛ 110 кВ "Азот-Мусорка", "Азот-Елховка", "ТЭЦ ВАЗа-Мусорка (оп. № 11-35, 67-265, 266/118-277/131, 1а-31а, 1-179, 185-186а, 191-197)"

3) Фрагмент 3 – расположен в юго-восточной части с. Нижнее Санчелеево. Рассматриваемая территория представлена неразграниченной территорией:

- в границах кадастрового квартала 63:32:1301019 (бывший земельный участок с кадастровым номером 63:32:1301019:5067) общей площадью 50000 кв.м.

На рассматриваемой территории в соответствии с действующей редакции генерального плана предусмотрено размещение планируемых объектов местного значения на площадке № 2.

Объекты федерального и регионального значения на рассматриваемой территории отсутствуют. Объекты культурного наследия (далее – ОКН), особо охраняемые территории (далее – ООПТ), земли государственного лесного фонда (далее – ГЛФ), особо ценные земли сельскохозяйственного назначения, водные объекты и др. ограничения на территории отсутствуют.

Согласно данным ЕГРН на рассматриваемой территории имеются зоны с особыми

Проект изменений в Генеральный план сельского поселения Нижнее Санчелеево муниципального района Ставропольский Самарской области

условиями использования территории (далее – ЗОУИТ):

63:32-6.276	охранная зона объекта электросетевого хозяйства. Сооружение - часть линии электропередач (ЛЭП) Ф-9 ПС Р.Выселки
63:32-6.1139	зона умеренного подтопления территорий, прилегающих к зонам затопления р. Санчелка, в границах с. Нижнее Санчелеево муниципального р-на Ставропольский Самарской области
63:32-6.1138	зона сильного подтопления территорий, прилегающих к зонам затопления р. Санчелка, в границах с. Нижнее Санчелеево муниципального района Ставропольский Самарской области

4) Фрагмент 4 – расположен в северо-западной части северного контура пос. Новая Васильевка. Рассматриваемая территория представлена неразграниченной территорией:

- в границах кадастрового квартала 63:32:1305001 общей площадью 7 000 кв. м.;
- в границах кадастрового квартала 63:32:1305001 общей площадью 11 780 кв. м.;

На рассматриваемой территории в соответствии с действующей редакции генерального плана предусмотрено размещение планируемых объектов местного значения на площадке № 6.

Объекты федерального и регионального значения на рассматриваемой территории отсутствуют. Объекты культурного наследия (далее – ОКН), особо охраняемые территории (далее – ООПТ), земли государственного лесного фонда (далее – ГЛФ), особо ценные земли сельскохозяйственного назначения, водные объекты и др. ограничения на территории отсутствуют.

Согласно данным ЕГРН на рассматриваемой территории имеются зоны с особыми условиями использования территории (далее – ЗОУИТ):

63:32-6.276	охранная зона объекта электросетевого хозяйства. Сооружение - часть линии электропередач (ЛЭП) Ф-9 ПС Р.Выселки.
63:32-6.579	санитарно-защитная зона для сельского кладбища, расположенного в Ставропольском районе Самарской области, сельское поселение Нижнее Санчелеево, поселок Новая Васильевка, ул. Советская, участок №1А

Проект изменений в Генеральный план сельского поселения Нижнее Санчелеево муниципального района Ставропольский Самарской области

Рисунок 1. Схема территории сельского поселения Нижнее Санчелеево муниципального района Ставропольский Самарской области, в отношении которых предусмотрена корректировка границ населенных пунктов

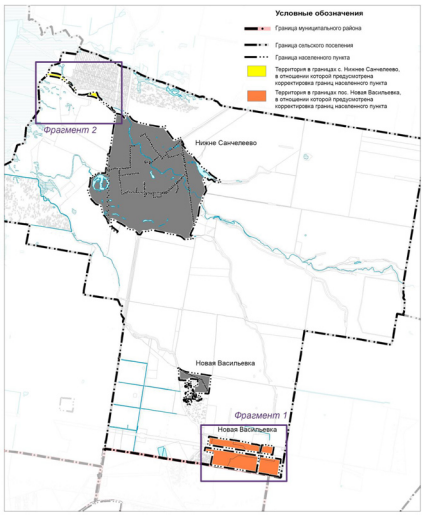

Проект изменений в Генеральный план сельского поселения Нижнее Санчелеево муниципального района Ставропольский Самарской области

Рисунок 2. Схема территории сельского поселения Нижнее Санчелеево муниципального района Ставропольский Самарской области, в отношении которых предусмотрена корректировка функциональных зон

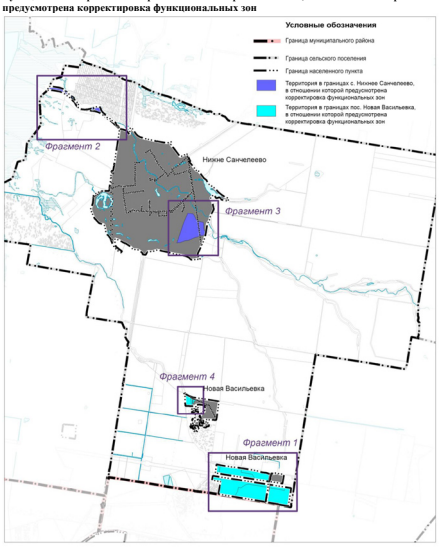

Проект изменений в Генеральный план сельского поселения Нижнее Санчелеево муниципального района Ставропольский Самарской области

4.2. Обоснование изменений в генеральный план

4.2.1 Фрагмент 1 – расположен в пос. Новая Васильевка, южный контур населенного пункта. Рассматриваемая территория. согласно функциональному зонированию действующего генерального плана, представлена следующими земельными участками:

№	Участки	Функциональное зонирование	
		в редакции действующего Генплана	в соответствии с Проектом
1.	63:32:1304006:214*	Жилые зоны (проектные)	Зоны сельскохозяйственного использования
2.	63:32:1304006:217*		Зоны сельскохозяйственного использования
3.	63:32:0000000:11458*		Зоны сельскохозяйственного использования
4.	63:32:1304006:209*		Производственные зоны, зоны инженерной и транспортной инфраструктур (проектные)
5.	63:32:1304006:467*		Производственные зоны, зоны инженерной и транспортной инфраструктур
6.	63:32:1304006:469*		Производственные зоны, зоны инженерной и транспортной инфраструктур
7.	63:32:1304006:211*	Жилые зоны (существующие)	Зоны сельскохозяйственного использования
8.	63:32:1304006:234*	Производственные зоны, зоны инженерной и транспортной инфраструктур (проектные)	Зоны сельскохозяйственного использования
9.	63:32:0000000:11196*		Зоны сельскохозяйственного использования
10.	63:32:1304006:233*		Производственные зоны, зоны инженерной и транспортной инфраструктур (проектные)
11.	63:32:1304006:473*		Производственные зоны, зоны инженерной и транспортной инфраструктур (проектные)

Проект изменений в Генеральный план сельского поселения Нижнее Санчелеево муниципального района Ставропольский Самарской области

№	Участки	Функциональное зонирование	
		в редакции действующего Генплана	в соответствии с Проектом
			(проектные)
12.	63:32:1304006:474*		Производственные зоны, зоны инженерной и транспортной инфраструктур (проектные)
13.	63:32:1304006:468*		Производственные зоны, зоны инженерной и транспортной инфраструктур (проектные)
14.	63:32:1304006:462*		Производственные зоны, зоны инженерной и транспортной инфраструктур (проектные)
15.	63:32:1304006:470*		Производственные зоны, зоны инженерной и транспортной инфраструктур (проектные)
16.	63:32:1304006:241*		Зоны специального назначения

** ЗУ, исключенные из границ н.п. согласно техническому заданию Проекта*

В администрацию сельского поселения Нижнее Санчелеево поступило письмо АО «Нива» № 960 от 20.12.2023 г. (см. приложение 9). Организация выразила заинтересованность в расширении своих пахотных земель и желании оформить в аренду участки 63:32:1304006:214, 63:32:1304006:211, 63:32:1304006:214, 63:32:1304006:217, 63:32:0000000:11458, 63:32:0000000:11196. В связи с этим, АО «Нива» просят внести изменения в Правила землепользования и застройки, в Генеральный план с.п. Нижнее Санчелеево с целью исключения вышеуказанных участков из границ п. Новая Васильевка, установить территориальную зону сельскохозяйственного производства.

Согласно протоколу заседания Комиссии по подготовке правил землепользования и застройки сельского поселения Нижнее Санчелеево муниципального района Ставропольский Самарской области от 20.12.2023 №3 (см. приложение 4), были рассмотрены предложения Администрации сельского поселения об изменении зонирования этих участков, на основании писем АО «Нива», ООО сельскохозяйственное предприятие «Олимп-Агро». Комиссией были одобрены следующие решения в отношении вышеуказанных участков:

– *«об исключении земельных участков из территориальной зоны Ж (Жилищная застройка) КН 63:32:1304006:214, 63:32:1304006:211, 63:32:1304006:217, 63:32:0000000:11458,*
– *63:32:1304006:209. 63:32:0000000:11200, 63:32:1302004:2595, земельного участка восточнее микрорайона Сад площадью 500000*

Проект изменений в Генеральный план сельского поселения Нижнее Санчелеево муниципального района Ставропольский Самарской области

– *об исключении земельных участков из территориальной зоны П (Производственная зона) КН 63:32:1304006:234,63:32:0000000:11196*
– *об установлении территориальной зоны СХ (сельскохозяйственное производство) земельным участкам КН 63:32:1304006:214, 63:32:1304006:211, 63:32:1304006:217, 63:32:0000000:11458, 63:32:1304006:209, 63:32:1304006:234, 63:32:0000000:11196, земельного участка восточнее микрорайона Сад площадью 500000»*

Земельные участки с номерами 63:32:1304006:473, 63:32:1304006:474, 63:32:1304006:462, 63:32:1304006:468, 63:32:1304006:467, 63:32:1304006:469, 63:32:1304006:470 имеют вид разрешенного использования «Земельные участки (территории) общего пользования», фактически относятся к инфраструктуре автодороги к кирпичному заводу. Земельный участок 63:32:1304006:233 имеет ВРИ «Размещение складских помещений». Проектом предусмотрено исключение этих участков из границы населенного пункта по согласованию с Заказчиком.

В администрацию сельского поселения Нижнее Санчелеево поступило письмо местной религиозной организации православный приход храма во имя архистратига Михаила (вх. №8 от 24.05.2023 г., см. приложение 7.1 и ответ на него в приложении 7.2). Организация просила рассмотреть вопрос о создании вероисповедального (православного) кладбища. Также тольяттинская епархия обратилась с просьбой к главе муниципального района Ставропольский о содействии в процедуре внесения изменений в генеральный план с.п. Нижнее Санчелеево с целью создания на выбранных земельных участках вероисповедального кладбища Самарской области (исх. №11-161 от 21.08.2023 г., см. приложение 8.1 и ответ на него в приложении 8.2).

Согласно протоколу заседания Комиссии по подготовке правил землепользования и застройки сельского поселения Нижнее Санчелеево муниципального района Ставропольский Самарской области от 27.09.2023 №2 (см. приложение 4), были рассмотрены предложения Администрации сельского поселения о внесении изменений в Правила землепользования и застройки, на основании письма местной религиозной организации во имя архистратига Михаила. Комиссией была одобрено создание вероисповедального (православного) кладбища на земельном участке 63:32:1304006:241.

Согласно ст. 31 ГрК РФ Правила землепользования застройки должны соответствовать Генеральному плану, поэтому Проектом предлагается изменение функционального зонирования рассматриваемых территорий согласно вышеуказанным данным.

4.2.2 Фрагмент 2 – расположен на северо-западе с. Нижнее Санчелеево, обособленный контур населенного пункта. Рассматриваемая территория представлена земельными участками: 63:32:0000000:11200 и 63:32:1302004:2595. Согласно действующему генеральному плану территория отнесена к функциональной зоне «Жилые зоны» (проектн.).

Согласно протоколу заседания Комиссии по подготовке правил землепользования и застройки сельского поселения Нижнее Санчелеево муниципального района Ставропольский Самарской области от 20.12.2023 №3 (см. приложение 4), были рассмотрены предложения Администрации сельского поселения об изменении зонирования этих участков, на основании писем АО «Нива», ООО сельскохозяйственное предприятие «Олимп-Агро». Комиссией была одобрено установление территориальной зоны Р (рекреационного назначения» для земельных участков 63:32:0000000:11200 и 63:32:1302004:2595. Согласно ст. 31 ГрК РФ Правила землепользования застройки должны соответствовать Генеральному плану, поэтому Проектом предлагается изменение функционального зонирования рассматриваемой территории (фрагмент 2) на «Зоны рекреационного назначения».

4.2.3 Фрагмент 3 – расположен в юго-восточной части с. Нижнее Санчелеево.

Проект изменений в Генеральный план сельского поселения Нижнее Санчелеево муниципального района Ставропольский Самарской области

Рассматриваемая территория представлена неразграниченной территорией в границах кадастрового квартала 63:32:1301019 (бывший земельный участок с кадастровым номером 63:32:1301019:5067) общей площадью 50000 кв.м.

В администрацию сельского поселения Нижнее Санчелеево поступило письмо ООО Сельскохозяйственное предприятие «Олимп-Агро» № 120 от 20.12.2023 г. (см. приложение 6). Организация выразила заинтересованность в использовании ЗУ 63:32:1301019:5067 (в данный момент снят с учета) для выращивания сельскохозяйственных культур и просит исключить его из территориальной зоны Ж.

Согласно протоколу заседания Комиссии по подготовке правил землепользования и застройки сельского поселения Нижнее Санчелеево муниципального района Ставропольский Самарской области от 20.12.2023 №3 (см. приложение 4), были рассмотрены предложения Администрации сельского поселения об изменении зонирования этого участка, на основании письма ООО Сельскохозяйственное предприятие «Олимп-Агро». Комиссией была одобрено исключение земельного участка восточнее микрорайона Сад площадью 50000 кв. м (бывший земельный участок с кадастровым номером 63:32:1301019:5067) из территориальной зоны Ж и установление для этой территории территориальной зоны СХ. Согласно ст. 31 ГрК РФ Правила землепользования застройки должны соответствовать Генеральному плану, поэтому Проектом предлагается изменение функционального зонирования рассматриваемой территории (фрагмент 3) на «Зоны сельскохозяйственного назначения».

4.2.4 Фрагмент 4 – расположен в северо-западной части северного контура пос. Новая Васильевка. Рассматриваемая территория представлена неразграниченной территорией в границах кадастрового квартала 63:32:1305001 общей площадью 7 000 кв. м. и в границах кадастрового квартала 63:32:1305001 общей площадью 11 780 кв. м. Координаты рассматриваемых территорий представлены в разделе 2 «Общие положения», таблица «2. изменения функциональных зон территорий» строки 18 и 19.

В администрацию сельского поселения Нижнее Санчелеево поступило письмо местной религиозной организации православный приход храма во имя архистратига Михаила (вх. №8 от 24.05.2023 г., см. приложение 7.1 и ответ на него в приложении 7.2). Организация просила рассмотреть вопрос о создании вероисповедального (православного) кладбища. Также тольяттинская епархия обратилась с просьбой к главе муниципального района Ставропольский о содействии в процедуре внесения изменений в генеральный план с.п. Нижнее Санчелеево с целью создания на выбранных земельных участках вероисповедального кладбища Самарской области (исх. №11-161 от 21.08.2023 г., см. приложение 8.1 и ответ на него в приложении 8.2).

Согласно протоколу заседания Комиссии по подготовке правил землепользования и застройки сельского поселения Нижнее Санчелеево муниципального района Ставропольский Самарской области от 27.09.2023 №2 (см. приложение 4), были рассмотрены предложения Администрации сельского поселения о внесении изменений в Правила землепользования и застройки, на основании письма местной религиозной организации во имя архистратига Михаила. Комиссией была одобрено создание вероисповедального (православного) кладбища на земельном участке северо-западнее земельного участка 63:32:1305001:5999 (уже занятого кладбищем), общей площадью 7000 кв.м. Администрация поселения предоставила Исполнителю схему планируемой территории размещения кладбища (см. приложение 5.1). С Администрацией поселения были согласованы координаты его размещения, корректировка территории под развитие жилой застройки в целях соблюдения санитарных и экологических требований (см. приложение 5.2).

Координаты территории под размещение вероисповедального (православного) кладбища представлены в разделе 2 «Общие положения», таблица «2. изменения функциональных зон территорий» строка 18 – Проектом предлагается изменение функционального зонирования рассматриваемой территории на «Зоны специального

Проект изменений в Генеральный план сельского поселения Нижнее Санчелеево муниципального района Ставропольский Самарской области

назначения».

Координаты территории, попадающей в нормативную санитарно-защитную зону в 50 м от планируемого кладбища, представлены в разделе 2 «Общие положения», таблица «2. изменения функциональных зон территорий» строка 19 – Проектом предлагается изменение функционального зонирования рассматриваемой территории на «Зоны сельскохозяйственного назначения».

Указанные изменения функционального зонирования обоснованы необходимостью соблюдения ст. 31 ГрК РФ - Правила землепользования застройки должны соответствовать Генеральному плану.

4.2.5. Согласно письму Администрации сельского поселения Нижнее Санчелеево № 465 от 15.05.2024 необходимо скорректировать функциональное зонирование территории земельных участков 63:32:1303004:2, 63:32:1304005:1471, 63:32:1304005:38, 63:32:1304005:39 таким образом, чтобы границы земельных участков были отнесены к одной функциональной зоне, в соответствии с положением ст. 31 ГрК РФ.

4.2.6. Согласно письму Администрации сельского поселения Нижнее Санчелеево № 477 от 21.05.2024 необходимо материалы генерального плана дополнить информацией о планируемой дороге местного значения вокруг кладбища в с. Нижнее Санчелеево. В дополнение скорректировано функциональное зонирование территории кладбища с «проектного» на «существующий». Мероприятие по реконструкции (расширении) кладбища исключено в связи с реализацией. Статус объекта изменен на «существующий».

Проект изменений в Генеральный план сельского поселения Нижнее Санчелеево муниципального района Ставропольский Самарской области

4.3. Параметры функциональных зон, изменение которых вносит проект изменений в генеральный план сельского поселения Нижнее Санчелеево

На рисунках 3,4,5,6 отображены фрагменты карт планируемого размещения объектов местного значения сельского поселения Нижнее Санчелеево в действующей редакции генерального плана и проекта изменений для фрагментов 1, 2, 3, 4.

Отображение зон приведено в соответствие с требованиями Приказа Министерства экономического развития Российской Федерации от 09.01.2018 № 10 «Об утверждении требований к описанию и отображению в документах территориального планирования объектов федерального значения, объектов регионального значения, объектов местного значения и о признании утратившими силу приказа Минэкономразвития России от 07.12.2016 № 793».

Параметры функциональных зон, сведения о планируемых для размещения в них объектах федерального значения, объектах регионального значения, объектах местного значения излагаются в материалах утверждаемой части генерального плана.

Таблица №4. Параметры функциональных зон сельского поселения Нижнее Санчелеево муниципального района Ставропольский Самарской области

№	Вид зоны	Площадь, га	Максимальная этажность застройки	Максимальный размер санитарно-защитной зоны расположенных или планируемых к расположению в зоне объектов (метров)
1	Жилые зоны	481,9334	3	-
2	Общественно-деловые зоны	6,5342	4	-
3	Производственные зоны, зоны инженерной и транспортной инфраструктур	268,2834	2	-
4	Зоны сельскохозяйственного использования	11157,2708	2	300
5	Зоны рекреационного назначения	360,2642	-	-
6	Зоны специального назначения	51,124	-	500
Всего по сельскому поселению:		**12 325,41**		

Проект изменений в Генеральный план сельского поселения Нижнее Санчелеево муниципального района Ставропольский Самарской области

Рисунок 3. Фрагмент 1 изменений в Генеральный план сельского поселения Нижнее Санчелеево муниципального района Ставропольский Самарской области

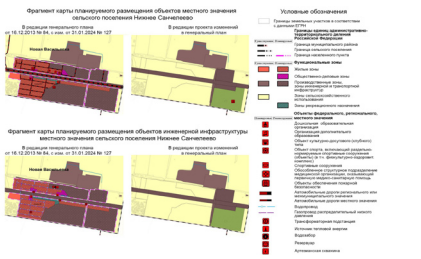

Проект изменений в Генеральный план сельского поселения Нижнее Санчелеево муниципального района Ставропольский Самарской области

Рисунок 4. Фрагмент 2 изменений в Генеральный план сельского поселения Нижнее Санчелеево муниципального района Ставропольский Самарской области

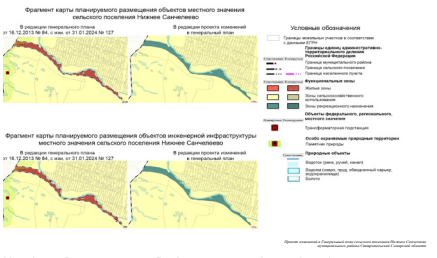

Проект изменений в Генеральный план сельского поселения Нижнее Санчелеево муниципального района Ставропольский Самарской области

Рисунок 5. Фрагмент 3 изменений в Генеральный план сельского поселения Нижнее Санчелеево муниципального района Ставропольский Самарской области

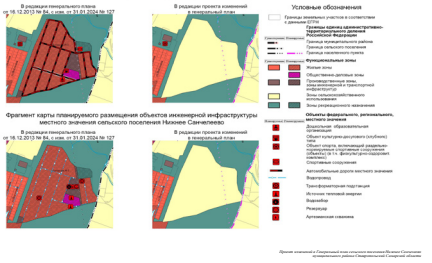

Проект изменений в Генеральный план сельского поселения Нижнее Санчелеево муниципального района Ставропольский Самарской области

Рисунок 6. Фрагмент 4 изменений в Генеральный план сельского поселения Нижнее Санчелеево муниципального района Ставропольский Самарской области

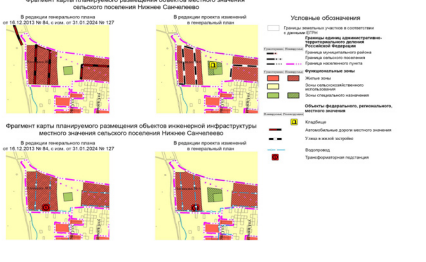

4.4. Анализ соответствия предлагаемых изменений региональным нормативам градостроительного проектирования

Региональные нормативы градостроительного проектирования, учитываемые при разработке генеральных планов и изменений в них, утверждены приказом Министерства строительства Самарской области от 24.12.2014 № 526-п «Об утверждении региональных нормативов градостроительного проектирования Самарской области» (далее также – Региональные нормативы градостроительного проектирования, РНГП).

Согласно разделу 4 Региональных нормативов градостроительного проектирования расчетные показатели минимально допустимого уровня обеспеченности объектами регионального значения Самарской области и расчетные показатели максимально допустимого уровня территориальной доступности таких объектов для населения Самарской области, установленные в региональных нормативах градостроительного проектирования Самарской области, применяются при подготовке, в том числе, генеральных планов сельских поселений Самарской области.

Расчетные показатели минимально допустимого уровня обеспеченности объектами местного значения муниципальных образований Самарской области населения Самарской области и расчетные показатели максимально допустимого уровня территориальной доступности таких объектов для населения муниципальных образований Самарской области, установленные региональными нормативами, применяются при подготовке документов территориального планирования муниципальных образований, документации по планировке территории в случаях:

- отсутствия утвержденных местных нормативов градостроительного проектирования;

- противоречия расчетных показателей, установленных местными нормативами градостроительного проектирования, предельным значениям соответствующих расчетных показателей, установленных региональными нормативами.

В сельском поселении Нижнее Санчелеево решением Собрания представителей сельского поселения от 04.05.2018 № 109 утверждены местные нормативы градостроительного проектирования сельского поселения Нижнее Санчелеево муниципального района Ставропольский Самарской области. Предельные значения расчетных показателей минимально допустимого уровня обеспеченности и уровня территориальной доступности идентичны значениям в региональных нормативах градостроительного проектирования. В связи с изложенным, далее по тексту будет использован термин региональные нормативы градостроительного проектирования, РНГП.

В соответствии с техническим заданием по проекту изменений в генеральный план предусмотрено сокращение объема жилой застройки на планируемых площадках. Объекты местного значения на площадке №7 в пос. Новая Васильевка и площадках № 2, № 8 в с. Нижнее Санчелеево были рассчитаны только на прирост населения на данных территориях.

В связи с изложенным, размещение новых объектов местного значения не требуется. Соответственно пересчет показателей минимально допустимого уровня обеспеченности объектами регионального и местного значения и расчетных показателей максимально допустимого уровня территориальной доступности таких объектов для населения Самарской области, установленных в региональных нормативах градостроительного проектирования Самарской области, при внесении изменения не требуется.

4.5. Учет границ лесничеств, особо охраняемых природных территорий

В качестве исходных данных о границах лесничеств и лесопарков приняты данные ЕГРН. Также согласно карт-схем лесохозяйственного регламента Ставропольского лесничества, утвержденных приказом Министерства лесного хозяйства, охраны окружающей среды и природопользования Самарской области от 31.07.2018 № 405 на территории поселения лесной фонд отсутствует.

В границах сельского поселения Нижнее Санчелеево муниципального района Ставропольский отсутствуют особо охраняемые природные территории. Проектными предложениями территория проектных ООПТ не затрагивается.

На территории сельского поселения Нижнее Санчелеево согласно Схеме территориального планирования Самарской области предусматривается создание новой особо охраняемой природной территории – комплексный природный заказник «Сускан», границы которого были учтены в генеральном плане и в настоящем проекте.

Согласно СТП СО планируемые особо охраняемые природные территории отображены в картографических материалах по обоснованию, в связи с чем в настоящем проекте изменений в генеральный план планируемые особо охраняемые природные территории регионального значения отображены в картографических материалах по обоснованию генерального плана.

5. Обоснование выбранного варианта размещения объектов местного значения поселения на основе анализа использования территорий поселения

На картах планируемого размещения объектов местного значения отображаемы планируемые объекты местного значения сельского поселения, которые были предложены в проекте генерального плана и утверждены решением Собраний представителей сельского поселения Нижнее Санчелеево муниципального района Ставропольский Самарской области от 16.12.2013 № 84 (с изменениями от 29.03.2016 № 36, от 11.07.2016 № 45, от 26.12.2017 № 96, от 11.03.2019 № 143, от 28.12.2020 № 20, от 31.01.2024 № 127).

Обоснование выбранного варианта размещения данных объектов местного значения приведены в материалах по обоснованию в текстовой форме соответствующего генерального плана (утв. решением от 16.12.2013 № 84) и последующих внесений изменений.

Проектом изменений в генеральный план предусмотрено расширение существующего кладбища на 0,5 га в пос. Новая Васильевка в северо-западной части села. В целях соблюдения требований СанПиН 2.2.1/2.1.1.1200-03 (далее – СанПиН) в связи с размещением вышеуказанного объекта требуется корректировка функционального зонирования прилегающей территории площадка № 6. Согласно санитарной классификации СанПиН сельские кладбища относятся к V классу. В санитарно-защитной зоне не допускается размещать жилую застройку, включая отдельные жилые дома, ландшафтно-рекреационные зоны, зоны отдыха, территории курортов, санаториев и домов отдыха, территории садоводческих товариществ и коттеджной застройки, коллективных или индивидуальных дачных и садово-огородных участков, а также другие территории с нормируемыми показателями качества среды обитания; спортивные сооружения, детские площадки, образовательные и детские учреждения, лечебно-профилактические и оздоровительные учреждения общего пользования.

Площадь планируемой жилой зоны сокращена на 1,18 га для исключения размещения жилой застройки в пределах санитарно-защитной зоны 50 м от планируемого объекта.

В целях устранения технической ошибки уточнено местоположение планируемой дороги местного значения между с. Нижнее Санчелеево и пос. Новая Васильевка. Для обеспечения целостности транспортного каркаса поселения увеличена протяженность планируемых дорог в пос. Новая Васильевка. Указанные изменения также отражены в Положении о территориальном планировании, п.2. раздела 2.8.

Иллюстрация вышеуказанных изменения приведена на Рисунке 7.

Рисунок 7. Фрагмент карты планируемого размещения объектов местного значения (сокращение планируемой жилой зоны в пределах санитарно-защитной зоны от планируемого расширения кладбища)

Согласно Техническому заданию по проекту изменений в генеральный план предусмотрено исключение планируемой под развитие площадки № 7 в пос. Новая Васильевка, а также площадки № 2 и № 8 в с. Нижнее Санчелеево. На данных территориях согласно действующей редакции генерального плана были отображены планируемые объекты местного значения сельского поселения Нижнее Санчелеево:

- *Строительство – культурно-досуговый центр в пос. Новая Васильевка, площадка № 7;*
- *Строительство – физкультурно-спортивный комплекс в пос. Новая Васильевка, площадка № 7;*
- *Строительство - спортивные плоскостные сооружения в пос. Новая Васильевка, площадка № 7;*
- *Строительство – сети водопровода на площадке № 7 в пос. Новая Васильевка протяженностью 10 км;*
- *Строительство – водозабор (артезианская скважина) на площадке № 7 в пос. Новая Васильевка;*
- *Строительство – резервуар на площадке № 7 в пос. Новая Васильевка;*
- *Строительство – газопровод распределительного высокого давления протяженностью 16,47 км на площадке № 7 в пос. Новая Васильевка;*
- *Строительство – трансформаторной подстанции в жилой зоне (3 шт.) и в общественно-деловой зоне (1 шт.) на площадке № 7 в пос. Новая Васильевка;*
- *Строительство - улицы и автомобильные дороги местного значения на площадке № 7 в пос. Новая Васильевка (протяженностью 2,1 км (главная), протяженностью 9,64 км (улицы в жилой застройке);*

Указанные изменения приведены на Рисунках 8.1 и 8.2.

Рисунок 8.1. Фрагмент карты планируемого размещения объектов местного значения (бывшая площадка №7)

Рисунок 8.2. Фрагмент карты планируемого размещения объектов инженерной инфраструктуры местного значения (бывшая площадка №7)

- *Строительство – дом культуры в с. Нижнее Санчелеево, площадка № 2;*
- *Строительство – спортивные плоскостные сооружения в с. Нижнее Санчелеево, площадка № 2;*
- *Строительство – сети водопровода на площадке № 2 протяженностью 4,2 км;*
- *Строительство – водозабор (артезианская скважина) на площадке № 2 в с. Нижнее Санчелеево;*
- *Строительство – резервуара на площадке № 2 в с. Нижнее Санчелеево;*
- *Строительство – трансформаторной подстанции в жилой зоне (2 шт.) на площадке № 2 в с. Нижнее Санчелеево;*
- *Строительство - улицы и автомобильные дороги местного значения на площадке № 2 в с. Нижнее Санчелеево (протяженностью 0,5 км (главная), протяженностью 5,68 км (улицы в жилой застройке);*

Указанные изменения приведены на Рисунках 9.1 и 9.2.

Рисунок 9.1. Фрагмент карты планируемого размещения объектов местного значения (бывшая площадка №2)

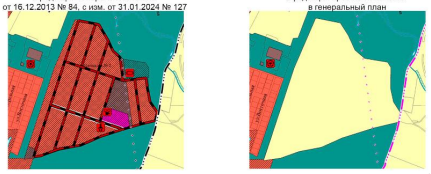

Рисунок 9.2. Фрагмент карты планируемого размещения объектов инженерной инфраструктуры местного значения (бывшая площадка №2)

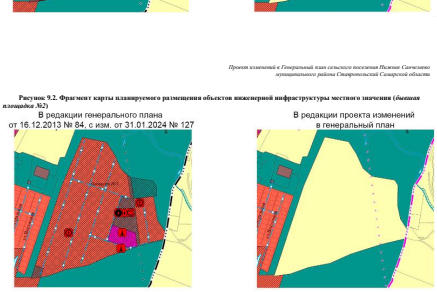

- *Строительство – трансформаторной подстанции в жилой зоне (1 шт.) на площадке № 8 в с. Нижнее Санчелеево;*

Указанные изменения приведены на Рисунке 10.

Рисунок 10. Фрагмент карты планируемого размещения объектов инженерной инфраструктуры местного значения (бывшая площадка №8)

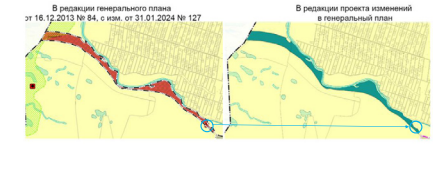

- *Строительство* – автомобильной дороги местного значения протяженностью 1 451 м в с. Нижнее Санчелеево в целях организации подъезда в существующему кладбищу.

Указанные изменения приведены на Рисунке 11.

Рисунок 11. Фрагмент карты планируемого размещения объектов местного значения

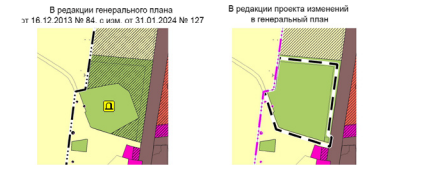

6. Оценка возможного влияния планируемых для размещения объектов местного значения поселения на комплексное развитие территорий

Основной целью генерального плана сельское поселение Нижнее Санчелеево муниципального района Ставропольский Самарской области является разработка долгосрочной градостроительной стратегии на основе принципов устойчивого развития, создание благоприятной среды проживания.

Устойчивое развитие сельского поселения предполагает обеспечение прогресса в развитии основных секторов экономики, повышение инвестиционной привлекательности, повышение уровня жизни и условий проживания населения, достижение долговременной экологической безопасности, рациональное использование всех видов ресурсов, современные методы организации транспортных и инженерных систем.

Анализ состояния территории сельское поселение и направления ее комплексного развития выполняются с целью определения потенциала поселения для дальнейшего развития и выявления проблемных планировочных ситуаций, требующих разрешения, а также целью данного раздела является оценка территории по степени ее благоприятности для градостроительного освоения.

В связи с размещением планируемого объекта местного значения:

- *Реконструкция* – кладбище в пос. Новая Васильевка (расширение на 0,7 га)
- *Строительство* – кладбище вблизи пос. Новая Васильевка (ЗУ 63:32:1304006:241)

исключены негативные последствия на прилегающую территорию, т.к. в функциональном зонировании скорректирована территория под развитие жилой застройки в целях соблюдения санитарных и экологических требований.

Для расширения кладбища в пос. Новая Васильевка установлена функциональная зона «Зона специального назначения». Границы планируемой жилой застройки в пос. Новая Васильевка (площадка №6) скорректированы таким образом, чтобы исключить размещение жилых домов и объектов социальной инфраструктуры в границах ориентировочной санитарно-защитной зоны (50 м*) планируемого объекта. На указанной территории проектом установлена функциональная зона «Зона сельскохозяйственного использования».

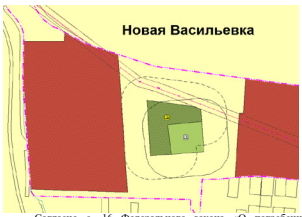

Согласно с. 16 Федерального закона «О погребении и похоронном деле» от 12.01.1996 №8-ФЗ вновь создаваемые места погребения должны размещаться на расстоянии не менее 300 метров от границ селитебной территории. Планируемое кладбище вблизи пос. Новая Васильевка соответствует указанной норме.

При размещении кладбище вблизи пос. Новая Васильевка в границах ЗУ 63:32:1304006:241 установлена функциональная зона «Зона специального назначения». В границах ориентировочной санитарно-защитной зоны (500 м*) планируемого объекта установлены функциональные зоны «Зона сельскохозяйственного использования», «Производственная зона, зона инженерной и транспортной инфраструктур».

Согласно постановлению Главного государственного санитарного врача РФ от 25.09.2007 N 74 (ред. от 28.02.2022) "О введении в действие новой редакции санитарно-

эпидемиологических правил и нормативов СанПиН 2.2.1/2.1.1.1200-03 "Санитарно-защитные зоны и санитарная классификация предприятий, сооружений и иных объектов" (далее - СанПиН 2.2.1/2.1.1.1200-03) в санитарно-защитной зоне не допускается размещать: жилую застройку, включая отдельные жилые дома, ландшафтно-рекреационные зоны, зоны отдыха, территории курортов, санаториев и домов отдыха, территории садоводческих товариществ и коттеджной застройки, коллективных или индивидуальных дачных и садово-огородных участков, а также другие территории с нормируемыми показателями качества среды обитания; спортивные сооружения, детские площадки, образовательные и детские учреждения, лечебно-профилактические и оздоровительные учреждения общего пользования.

В границах планируемых (ориентировочных*) санитарно-защитных зон отсутствуют территории с нормируемыми показателями качества среды обитания, в том числе в границах соседних муниципальных образований (г.о. Тольятти и с.п. Васильевка).

**Размер ориентировочных санитарно-защитных зон в настоящем проекте принят в соответствии с СанПиН 2.2.1/2.1.1.1200-03. На карте материалов по обоснованию ориентировочные санитарно-защитные зоны отображены в соответствии с Приказом №10 в качестве планируемых.*

Настоящим проектом определена функциональная зона, в границах которой возможно размещение кладбищ. Выбор земельного участка непосредственно для размещения места погребения должен осуществляться с учетом гидрогеологических характеристик, особенностей рельефа местности, состава грунтов, предельно допустимых экологических нагрузок на окружающую среду, а также в соответствии с санитарными правилами и нормами и должен обеспечивать неопределенно долгий срок существования места погребения (пункт 1 статьи 16 Федерального закона от 12.01.1996 N 8-ФЗ "О погребении и похоронном деле").

В связи с размещением планируемого объекта местного значения:

- *Строительство* – автомобильной дороги местного значения протяженностью 1 451 м в с. Нижнее Санчелеево в целях организации подъезда в существующему кладбищу.
- *Строительство* – автомобильной дороги местного значения протяженностью 54 м в пос. Новая Васильевка для транспортного сообщения существующих дорог населенного пункта с планируемой дорогой, соединяющей с. Нижнее Санчелеево с пос. Новая Васильевка.

Наименование планируемых объектов	Влияние объектов на развитие территории
Строительство и реконструкция объектов культурно-досугового назначения	Увеличение социальной привлекательности поселения; Формирование культурно-досуговой и туристической инфраструктуры.
Строительство спортивных сооружений	Формирование спортивной и туристической инфраструктуры. Увеличение социальной привлекательности; Повышение уровня благоустройства
Строительство водозабора, артезианских скважин, резервуара, пунктов редуцирования газа, трансформаторных	Улучшение условий проживания населения, повышение уровня коммунальной инфраструктуры

Наименование планируемых объектов	Влияние объектов на развитие территории
подстанций	
Строительство сетей -водоснабжения: водопроводы -газоснабжения: газопроводы	Улучшение условий проживания населения, повышение уровня коммунальной инфраструктуры
Строительство объекта обеспечения пожарной безопасности	Улучшение условий проживания населения, Повышение уровня защиты населения и территории от чрезвычайных ситуаций природного и техногенного характера
Реконструкция (расширение), организация кладбищ	Устранение дефицита мест захоронений
Строительство автомобильных дорог местного значения	Улучшение условий проживания населения, повышение уровня транспортной инфраструктуры. Формирование целостной транспортной инфраструктуры в границах населенных пунктов поселения.

В соответствии с техническим заданием по проекту изменений в генеральный план предусмотрено сокращение объема жилой застройки на планируемых площадках. Объекты местного значения на площадке №7 в пос. Новая Васильевка и площадках № 2 и № 8 в с. Нижнее Санчелеево были рассчитаны только на прирост населения на данных территориях, на комплексное развитие территорий эти объекты не влияют, оценка не требуется.

На картах планируемого размещения объектов местного значения отображены планируемые объекты местного значения сельского поселения, которые были предложены в проекте генерального плана и утверждены решением Собраний представителей сельского поселения Нижнее Санчелеево муниципального района Ставропольский Самарской области от 16.12.2013 № 84 (с изменениями от 29.03.2016 № 36, от 11.07.2016 № 45, от 26.12.2017 № 96, от 11.03.2019 № 143, от 28.12.2020 № 20, от 31.01.2024 № 127).

Оценка возможного влияния для размещения объектов местного значения поселения на комплексное развитие территорий в отношении иных объектов местного значения, не затронутых настоящим проектом, приведены в материалах по обоснованию в текстовой форме соответствующего генерального плана (утв. решением от 16.12.2013 № 84) и последующих внесений изменений.

7. Сведения о планируемых для размещения на территории сельского поселения объектах федерального значения, объектах регионального значения, обоснование выбранного варианта размещения данных объектов и оценка их возможного влияния на комплексное развитие территорий

На территории, в отношении которой вносится изменение в Генеральный план, объекты федерального и регионального значения не планируются, соответственно, влияние на комплексное развитие территории поселения не оказывается.

В соответствии со Схемой территориального планирования Российской Федерации размещение новых объектов федерального значения не планируется.

Согласно действующей редакции Схемы территориального планирования в области энергетики (распоряжение ред. от 27.01.2024) на территории сельского поселения Нижнее Санчелеево планируется реконструкция «ВЛ 220 кВ ТЭЦ ВАЗа – Черемшанская» в целях повышения надежности электроснабжения потребителей, строительства мостового перехода через р. Волгу городского округа Тольятти и выходом на автомобильную дорогу М-5 Урал (IV этап) в муниципальном районе Ставропольский. Данный объект отображен на карте функциональных зон сельского поселения Нижнее Санчелеево муниципального района Ставропольский Самарской области, а также в Положении о территориальном планировании раздел 1, п.1.19.

В соответствии со Схемой территориального планирования Самарской области, на территории, в отношении которой вносится изменение в Генеральный план, размещение новых объектов регионального значения не планируется.

Согласно распоряжению Правительства Самарской области от 20.05.2020 № 248-р с изменениями, утвержденными распоряжением Правительства Самарской области от 23.11.2022 № 630-р в границах сельского поселения Нижнее Санчелеево планируется размещение объекта регионального значения – обход г. Тольятти с мостовым переходом через р. Волгу в составе международного транспортного маршрута «Европа – Западный Китай».

Данный объект отображен на карте функциональных зон сельского поселения Нижнее Санчелеево муниципального района Ставропольский Самарской области, а также в Положении о территориальном планировании раздел 1, п.1.20.

Согласно Техническому заданию по проекту изменений в генеральный план предусмотрено исключение планируемой под развитие площадки № 7 в пос. Новая Васильевка. На данной территории согласно действующей редакции генерального плана были отображены планируемые объекты регионального значения:

- Строительство - пожарное депо на 2 машины в пос. Новая Васильевка, площадка № 7.

- Строительство – фельдшерско-акушерский пункт на 40 посещений в смену в поселке Новая Васильевка на площадке № 7.

Схемой территориального планирования Самарской области в границах сельского поселения Нижнее Санчелеево не предусмотрено размещение планируемых объектов в области здравоохранения и иных объектов регионального значения (объекты обеспечения пожарной безопасности). Указанные мероприятие были предусмотрены генеральным планом, утвержденным решением Собрания представителей сельского поселения Нижнее Санчелеево от 29.03.2016 № 36, в целях соблюдения расчетных показателей, установленных региональными нормативами градостроительного проектирования Самарской области.

В настоящем проекте изменений в генеральный план указанные объекты регионального значения исключены из материалов Положения о территориальном планировании и карты функциональных зон сельского поселения, т.к. в соответствии с

техническим заданием по проекту изменений в генеральный план предусмотрено сокращение объема жилой застройки на планируемой площадке № 7. Эти объекты на площадке №7 в пос. Новая Васильевка были рассчитаны только на прирост населения на данной территории, на комплексное развитие территорий эти объекты не влияют, оценка не требуется.

8. Сведения о планируемых для размещения на территории поселения объектах местного значения муниципального района, обоснование выбранного варианта размещения данных объектов и оценка их возможного влияния на комплексное развитие территорий

На территории, в отношении которой вносится изменение в Генеральный план, планируемые объекты местного значения муниципального района отсутствуют, соответственно, влияние на комплексное развитие территории поселения не оказывается.

В соответствии со Схемой муниципального района Ставропольский размещение новых объектов местного значения муниципального района не планируется.

Объекты местного значения муниципального района, отображенные на карте планируемого размещения объектов местного значения. В настоящем проекте изменений в генеральный план не подлежат корректировке местоположение указанных объектов, их основные характеристики. В связи с изложенными, изменений комплексного развития территорий не предполагается. Обоснование выбранного варианта размещения данных объектов приведены в материалах по обоснованию в текстовой форме соответствующего генерального плана (утв. решением от 16.12.2013 № 84) и последующих внесений изменений.

Согласно Техническому заданию по проекту изменений в генеральный план предусмотрено исключение планируемой под развитие площадки № 7 в пос. Новая Васильевка, а также площадки № 2 в с. Нижнее Санчелеево. На данных территориях согласно действующей редакции генерального плана были отображены планируемые объекты местного значения муниципального района:

- Строительство – дошкольное образовательное учреждение на 80 мест в пос. Новая Васильевка на площадке №7

- Строительство – учреждение дополнительного образования на 50 мест в пос. Новая Васильевка на площадке №7;

- Строительство - минимаркет в посёлке Новая Васильевка в общественно-деловой зоне (1 шт.) на площадке №7;

- Строительство – дошкольное образовательное учреждение в с. Нижнее Санчелеево на площадке № 2 (60 мест);

- Строительство - автономная минимаркет в селе Нижнее Санчелеево в жилой зоне (1 шт.) на площадке № 2;

- Строительство - автономная минимаркет в селе Нижнее Санчелеево в общественно-деловой зоне (1 шт.) на площадке № 2;

Схемой территориального планирования Ставропольского района в границах сельского поселения Нижнее Санчелеево не предусмотрено размещение планируемых объектов в области здравоохранения и иных объектов регионального значения (объекты обеспечения пожарной безопасности). Указанные мероприятие были предусмотрены генеральным планом, утвержденным решением Собрания представителей сельского поселения Нижнее Санчелеево от 29.03.2016 № 36, в целях соблюдения расчетных показателей, установленных региональными нормативами градостроительного проектирования Самарской области.

В настоящем проекте изменений в генеральный план указанные объекты местного значения муниципального района исключены из материалов Положения о территориальном планировании и карты функциональных зон сельского поселения, т.к. в соответствии с техническим заданием по проекту изменений в генеральный план предусмотрено сокращение объема жилой застройки на планируемых площадках № 2 и № 7. Эти объекты на площадках №2 и №7 в селе Нижнее Санчелеево и поселке Новая Васильевка были рассчитаны только на прирост населения на данных территориях, на комплексное развитие территорий в целом для пос. Новая Васильевка эти объекты не влияют, оценка не требуется.

В соответствии с письмом администрации муниципального района Ставропольский от 14.06.2024 №1611 требуется обеспечить транспортную доступность от населенных пунктов Новая Васильевка и Нижнее Санчелеево до планируемого кладбища на земельном участке 63:32:1304006:241. В соответствии с изложенным, на карте функциональных зон отображена планируемая дорога местного значения муниципального района от автомобильной дорогой регионального значения «обход г. Тольятти с мостовым переходом через р. Волгу в составе международного транспортного маршрута «Европа – Западный Китай» до границы сельского поселения Нижнее Санчелеево.

Размещение планируемой автомобильной дороги местного значения муниципального района обеспечит доступность не только к планируемому кладбищу, но также улучшит транспортное сообщение населенных пунктов сельского поселения и СНТ «Любитель», СНТ «Березка», СНТ «Строитель» до Обводного шоссе г. Тольятти. Указанное мероприятие окажет положительное влияние на комплексное развитие территории сельского поселения. За счет сокращения времени в пути до г. Тольятти в перспективе будет способствовать интенсивному освоению проектных жилищных площадок в с. Нижнее Санчелеево и пос. Новая Васильевка.

Согласно постановлению Правительства РФ от 28.09.2009 N 767 (ред. от 11.06.2021) "О классификации автомобильных дорог в Российской Федерации" (вместе с "Правилами классификации автомобильных дорог в Российской Федерации и их отнесения к категориям автомобильных дорог") пересечение с автомобильной дорогой регионального значения категории I Б «обход г. Тольятти с мостовым переходом через р. Волгу в составе международного транспортного маршрута «Европа – Западный Китай» необходимо обеспечить в разных уровнях.

9. Перечень и характеристика основных факторов риска возникновения чрезвычайных ситуаций природного и техногенного характера

Чрезвычайная ситуация (далее – ЧС) – это обстановка на определенной территории, сложившаяся в результате аварии, опасного природного явления, катастрофы, распространения заболевания, представляющую опасность для окружающих, стихийного или иного бедствия, которые могут повлечь или повлекли за собой человеческие жертвы, ущерб здоровью людей или окружающей среде, значительные материальные потери и нарушение условий жизнедеятельности людей (ст. 1 Федерального закона от 21.12.1994 г. № 68-ФЗ «О защите населения и территорий от чрезвычайных ситуаций природного и техногенного характера»).

Перечень мероприятий по предупреждению чрезвычайных ситуаций.

Предупреждение чрезвычайных ситуаций – это комплекс мероприятий, проводимых заблаговременно и направленных на максимально возможное уменьшение риска возникновения чрезвычайных ситуаций, а также на сохранение здоровья людей, снижение размеров ущерба природной среде и материальных потерь, в случае возникновения чрезвычайных ситуаций.

Учитывая, что опасные природные процессы, как источник чрезвычайных ситуаций, могут прогнозироваться с очень небольшой заблаговременностью, для снижения последствий чрезвычайных ситуаций рекомендуется:

– осуществление планово-предупредительного ремонта инженерных коммуникаций, линий связи и электропередач, а также контроль состояния жизнеобеспечивающих объектов энерго-, тепло- и водоснабжения;

– усиление и расширение системы мониторинга метеоусловий, своевременное прогнозирование и оповещение об опасности;

– осуществление в плановом порядке противопожарных и профилактических работ;

– проверка систем оповещения и подготовка к заблаговременному оповещению о возникновении и развитии чрезвычайных ситуаций населения и организаций, аварии на которых способны нарушить жизнеобеспечение населения;

– регулярная проверка наличия и поддержания в готовности средств индивидуальной и коллективной защиты;

– постоянный мониторинг состояния лесов в пожароопасный период и принятие своевременных мер по ликвидации очагов;

– информирование населения о необходимых действиях во время ЧС.

9.1. Факторы возникновения возможных чрезвычайных ситуаций природного характера

К природным факторам, ведущим к риску возникновения ЧС на территории сельского поселения Нижнее Санчелеево, относятся:

– опасные гидрологические явления;

– опасные метеорологические явления;

– природные пожары.

9.1.1. Затопление (подтопление) территории

Мероприятия по защите территории от затопления и подтопления

Согласно нормативно-техническим требованиям, территории поселений, расположенные на прибрежных участках, должны быть защищены от затопления паводковыми водами, ветровым нагоном и от подтопления грунтовыми водами

подсыпкой (намывом) или обвалованием. Для территорий, застроенных или подлежащих застройке жилыми и общественными зданиями, за расчетный горизонт высоких вод следует принимать отметку наивысшего уровня воды повторяемостью один раз в 100 лет (вероятность превышения 1%). По требованиям безопасности и возможных экологических последствий запрещается размещение зданий, сооружений и коммуникаций инженерной и транспортной инфраструктур в зонах возможного катастрофического затопления (при глубине затопления 1,5м и более), не имеющих соответствующих сооружений защиты.

Требования к проектным решениям при повышении отметки

Варианты искусственного повышения поверхности территории необходимо выбирать на основе анализа следующих характеристик защищаемой территории: почвенно-геологических, зонально-климатических и антропогенных; функционально-планировочных, социальных, экологических и других, предъявляемых к территориям под застройку.

Проект вертикальной планировки территории с подсыпкой грунта следует разрабатывать с учетом плотности застройки территории, степени выполнения ранее предусмотренных планировочных работ, классов защищаемых сооружений, изменений гидрологического режима рек и водоемов, расположенных на защищаемой территории с учетом прогнозируемого подъема уровня грунтовых вод.

За расчетный уровень воды при проектировании искусственного повышения поверхности территории от затопления следует принимать отметку уровня воды в реке или водохранилище.

При защите территории от затопления подсыпкой отметку бровки берегового откоса территории следует принимать не менее чем на 0,5м выше расчетного уровня воды в водном объекте с учетом расчетной высоты волны и ее наката. Отметки поверхности подсыпанной территории при защите от подтопления определяются величиной нормы осушения с учетом прогноза уровня грунтовых вод.

Проектирование берегового откоса отсыпанной территории следует осуществлять в соответствии с требованиями СП 39.13330.2012.

Отвод поверхностного стока с защищенной территории следует осуществлять в водоемы, водотоки, овраги, в общегородские канализационные или ливневые системы с учетом требований "Правил охраны поверхностных вод от загрязнения сточными водами".

При осуществлении искусственного повышения поверхности территории необходимо обеспечивать условия естественного дренирования подземных вод. По тальвегам засыпаемых или замываемых оврагов и балок следует прокладывать дренажи, а постоянные водотоки заключать в коллекторы с сопутствующими дренами.

Необходимость осушения искусственных подсыпок определяется гидрогеологическими условиями прилегающей территории и фильтрационными свойствами грунтов основаниями подсыпки.

При засыпке временных водотоков, водоемов разгрузки подземных вод необходимо предусматривать устройство в основании подсыпки фильтрующего слоя или пластового дренажа.

При выборе технологии работ по искусственному повышению поверхности территории путем отсыпки грунта или намыва необходимо предусматривать перемещение грунтовых масс с не затапливаемых участков коренного берега или поймы на затапливаемые. При дефиците грунтов надлежит использовать полезные выемки при углублении русел рек для целей судоходства, расчистки и благоустройства старищ, протоков и других водоемов, расположенных на защищаемой территории либо вблизи ее.

Обвалование территории

Общую схему обвалования защищаемой территории на всем протяжении пониженных отметок естественной поверхности следует выбирать на основании технико-

экономического сопоставления вариантов с учетом требований всероссийских и ведомственных нормативных документов, и стандартов, утвержденных или согласованных Госстроем.

При защите затапливаемых территорий надлежит применять два вида обвалования: общее и по участкам.

Общее обвалование территории целесообразно применять при отсутствии на защищаемой территории водотоков или когда сток их может быть переброшен а водохранилище либо в реку по отводному каналу, трубопроводу или насосной станцией.

Обвалование по участкам следует применять для защиты территорий, пересекаемых большими реками, перекачка которых экономически нецелесообразна. либо для защиты отдельных участков территории с различной плотностью застройки.

При выборе вариантов конструкций дамб обвалования надлежит учитывать:

- топографические, инженерно-геологические, гидрогеологические, гидрологические, климатические условия района строительства;
- экономичность конструкций защитных сооружений;
- возможность пропуска воды в период половодья и летних паводков;
- плотность застройки территории и размеры зон отчуждения, требующих выноса строений из зон затопления;
- целесообразность применения местных строительных материалов, строительных машин и механизмов;
- сроки возведения сооружений;
- требования по охране окружающей природной среды;
- удобство эксплуатации;
- целесообразность утилизации дренажных вод для улучшения водоснабжения.

Превышение гребня дамб обвалования над расчетным уровнем воды водных объектов необходимо определять в зависимости от класса защитных сооружений.

Проекты инженерной защиты по предотвращению затоплений, обусловленных созданием водохранилищ, магистральных каналов, систем осушения земельных массивов, необходимо увязывать с проектами строительства всего водохозяйственного комплекса.

К искусственным дамбы следует отнести: отчуждение территории, изменение условий боковой приточности воды в реку с территории водосбора, изменение эстетичного вида ландшафта. Кроме того, большая протяженность дамбы увеличивает возможность ее прорыва.

Решения по обеспечению безопасности населения при возникновении затоплений

Для снижения риска возникновения катастрофических последствий при затоплении территорий городских и сельских поселений необходимо применять ряд мероприятий:

- замеры толщины льда, уровня подъема паводковых вод, устранение ледовых заторов. Данные мероприятия помогут спрогнозировать вероятность возникновения ЧС, масштабы, границы возможных затоплений;
- пропаганда поведения населения при паводке. Данные мероприятия снижают вероятность возникновения паники среди населения, обеспечивают более четкие действия при его эвакуации;
- рекомендации населения по страхованию имущества попадающих в зону подтопления (затопления). Страхование имущества позволяет населению значительно уменьшить, или исключить финансово-материальные потери при возникновении ЧС данного характера.

Скотомогильники и объекты экономики в зону затопления не попадают, специальных мероприятий, связанных с этими объектами, не требуется.

9.1.2. Анализ ветровых воздействий на территории сельского поселения

На территорией с.п.Нижнее Санчелеево опасные ветровые воздействия могут оказать бури, шквальные бури и смерчи.

Бури - метеорологические опасные явления, характеризующиеся высокими скоростями ветра. Это явление вызывается неравномерным распределением атмосферного давления на поверхности земли и прохождением атмосферных фронтов, разделяющих воздушные массы с разными физическими свойствами. Они зарождаются вокруг мощных восходящих потоков теплого влажного воздуха, быстро вращаются в Северном полушарии против часовой стрелки и по часовой стрелке - в Южном, при этом смещаются вместе с окружающей воздушной массой. По пути (в благоприятных условиях подпитки влагой, в данном случае от Куйбышевского водохранилища) они могут усиливаться, но раньше или позже теряют энергию и гаснут.

Важнейшими характеристиками бурь, определяющими объемы возможных разрушений и потерь, являются скорость ветра, ширина зоны, охваченной ураганом, и продолжительность его действия. Скорость ветра при бурях в районах европейской части РФ изменяется от 20 до 50м/с. Фактором опасности являются также интенсивные осадки.

Разрушительная способность ветра выражается условными баллами и зависит от скорости:

- 0 баллов -18-32м/с, слабые разрушения;
- 1 балл - 33-49м/с, умеренные разрушения;
- 2 балла - 50-69м/с, значительные разрушения;
- 3 балла - 70-92м/с, сильные разрушения;
- 4 балла - 98-116м/с, опустошительные разрушения.

Скорости ветра более 30м/с соответствуют смерчу и ураганам, последние могут формироваться только над акваторией океанов и действуют, как правило, в прибрежной зоне и проникают в глубь материка не глубже 500км.

Ветра со скоростью ветра более 30м/с достаточно редкое явление и могут повторяться не чаще трех раз в год.

Разрушению от ветра в основном подвержены крыши частного сектора, линии ЛЭП, электроподстанции. За тридцать лет наблюдений статистика подтверждает факт отсутствия гибели людей от ветровых воздействий. В комплексной оценке риска этот показатель исключается.

Наиболее опасными явлениями погоды, характерными для региона Самарской области, являются:

- грозы (40-60 часов в год);
- сильные продолжительные морозы;
- сильные ливни с интенсивностью 30мм/час и более;
- снегопады, превышающие 200мм за 24 часа;
- град с диаметром частиц более 20мм;
- гололед с толщиной отложений более 20мм;
- ураганы со скоростью ветра более 30м/с.

Характеристики поражающих факторов источников чрезвычайных ситуаций

Источник ЧС	Характер воздействия поражающего фактора
Сильный ветер	Ветровая нагрузка, аэродинамическое давление на ограждающие конструкции
Экстремальные атмосферные осадки (ливень, метель)	Затопление территории, подтопление фундаментов, снеговая нагрузка, ветровая нагрузка, снежные заносы
Морозы	Температурные деформации ограждающих конструкций, замораживание и разрыв коммуникаций
Гроза	Электрические разряды

Наиболее опасными природными факторами, влияющими на рассматриваемой территории, являются морозы, гроза, а также обильные снегопады.

Наиболее тяжелые последствия могут быть вызваны выпадением большого количества осадков за короткий период времени. Последствиями этого могут быть разрушения конструкций кровель зданий, конструкций инженерных сооружений, а также провисание и последующие обрывы линий электропередач.

Решения, принимаемые специальными службами, а также службами ЖКХ района

В случае обрыва линий электропередач нарушается электроснабжение территории м.р.Ставропольский. При возникновении данной аварийной ситуации ремонтные бригады выезжают на место происшествия, устраняют повреждения и восстанавливают электроснабжение. Нормативный срок проведения ремонтно-восстановительных работ составляет 3 часа. На время проведения ремонтных работ население, оставшееся без электроэнергии, обеспечивается электричеством от резервных, близлежащих или мобильных источников электроснабжения. В первую очередь электричеством обеспечиваются наиболее важные социальные объекты, такие как медицинские учреждения, детские сады, инженерные системы жизнеобеспечения.

При возникновении ЧС, связанной с ураганами и сильными ветрами, до населения по средствам связи доводится информация о возникновении ЧС, о приблизительной продолжительности и о мерах, которые необходимо принимать для обеспечения собственной безопасности. После ослабления порывов ветра выявляется масштаб повреждений, составляется перечень необходимых восстановительных работ, подсчитываются материальные затраты, и сроки проведения работ. На восстановление социально значимых объектов выделяются материальные средства из местного бюджета.

9.1.3. Природные пожары

Природный пожар - неконтролируемый процесс горения, стихийно возникающий и распространяющийся в природной среде.

Природные пожары подразделяются на лесные и степные пожары.

Лесной пожар – самопроизвольное или спровоцированное человеком возгорание в лесных экосистемах. Важнейшей характеристикой лесного пожара является скорость его распространения, которая определяется скоростью продвижения его кромки, т.е. полосы горения по контуру пожара.

Низовой пожар – пожар, распространяющийся по земле и по нижним ярусам лесной растительности. При низовом пожаре горят лесная подстилка, травяно – кустарничковый покров, подрост и подлесок. В качестве источника ЧС природного характера рассматриваются природные пожары, связанные с горением лесов. Наихудшая ситуация развития ЧС может сложиться при усилении ветра до 20м/с и перехода пожара с низового на верховой.

Проектируемая территория в зону лесных пожаров не попадает.

Леса Самарской области смешанные: осина, сосна, тополь, дуб, лиственница. Возникновение пожаров возможно в весенне-летний пожароопасный период.

Исходя из незначительной площади лесов (4,50% от площади лесов Самарской области) и частоты возникновения лесных пожаров следует, что на территории Самарской области маловероятно возникновение лесных пожаров.

Мероприятия по защите территорий от лесных пожаров включают в себя:

1. строительство, реконструкцию и эксплуатацию лесных дорог, предназначенных для охраны лесов от пожаров;
2. прокладку просек, противопожарных разрывов, устройство противопожарных минерализованных полос;
3. строительство, реконструкцию и эксплуатацию пожарных наблюдательных пунктов (вышек, мачт, павильонов и других наблюдательных пунктов), пунктов сосредоточения противопожарного инвентаря;
4. устройство пожарных водоемов и подъездов к источникам противопожарного водоснабжения;
5. проведение работ по гидромелиорации;
6. снижение природной пожарной опасности лесов путем регулирования породного состава лесных насаждений;
7. проведение профилактического контролируемого противопожарного выжигания хвороста, лесной подстилки, сухой травы и других лесных горючих материалов;
8. иные определенные Правительством Российской Федерации меры.

9.2. Факторы возникновения возможных чрезвычайных ситуаций техногенного характера

Техногенная чрезвычайная ситуация – состояние, при котором в результате возникновения источника техногенной чрезвычайной ситуации на объекте, определенной территории или акватории нарушаются нормальные условия жизни и деятельности людей, возникает угроза их жизни и здоровью, наносится ущерб имуществу населения, народному хозяйству и окружающей природной среде.

Различают техногенные чрезвычайные ситуации по месту их возникновения и по характеру основных поражающих факторов источника чрезвычайной ситуации. Согласно с ГОСТ 22.0.05-97. Безопасность в чрезвычайных ситуациях. Техногенные чрезвычайные ситуации. Термины и определения, к техногенным источникам возникновения чрезвычайных ситуаций относятся потенциально опасные объекты экономики, на которых возможны чрезвычайные ситуации:

– на пожаро – и взрывоопасных объектах;

– на коммунальных системах жизнеобеспечениях;

– на электро – энергетических системах и системах связи;

– на автомобильном транспорте;

– террористические акты в местах массового скопления людей.

Аварии, связанная с проливом АХОВ на автомобильном транспорте.

Возникновение ЧС возможно при разгерметизации автоцистерны и выбросом опасного вещества.

Возникновение аварии данного типа возможно при нарушении герметичности автоцистерны, перевозящей АХОВ (аммиак, хлор) в результате ДТП.

Для предупреждения возможных ЧС на транспорте необходимо осуществлять:

– перевозку опасных грузов в соответствии с нормативными требованиями, предъявляемыми к данному виду деятельности;

– соблюдение правил дорожного движения;

– постоянный контроль за состоянием автомобильных дорог и автомобилей.

Авария на автозаправочной станции.

Возникновение аварии данного типа возможно при нарушении герметичности топливного бака автомобиля или разливе топлива, в результате разгерметизации автоцистерны с бензином (ДТП). Воспламенение образовавшейся топливовоздушной смеси возможно при наличии внешнего источника зажигания. Такими источниками могут быть: короткое замыкание электропроводки автомобиля, разряд статического электричества, образование искры от удара металлических предметов.

К поражающим факторам можно отнести тепловое воздействие при горении розлива, тепловое воздействие огненного шара, а также воздействие воздушной при взрыве топливовоздушной смеси.

Аварии, связанная с разлетом осколков цистерны.

При аварийном разрушении резервуаров, цистерн и других емкостей образуются осколки, способные наносить материальный ущерб и вызывать поражение людей.

Аварии на коммунальных системах жизнеобеспечения.

Отключение от теплоснабжения жилых, административных, бытовых и вспомогательных помещений в холодное время года в результате аварий, связанных с нарушением теплоснабжения.

В соответствии МДС 41-6.2000 «Организационно-методические рекомендации по подготовке к проведению отопительного периода и повышению надежности систем коммунального теплоснабжения в городах и населенных пунктах Российской Федерации» для повышения надежности систем коммунального теплоснабжения предусматривается резервирование путем устройства перемычек. Наличие перемычек позволяет обеспечить беспрерывное теплоснабжение и значительно снизить недоотпуск тепла при аварии. При аварии имеется возможность частичного обеспечения потребителей тепловой энергией из единой тепловой сети за счет других источников теплоты.

В случае отключения рассматриваемой территории от системы теплоснабжения без тепла, помимо жилой застройки, останутся следующие объекты культурно-бытового обслуживания:

- детские дошкольные учреждения;
- учебные заведения;
- объекты здравоохранения;
- объекты культурно-бытового обслуживания.

При возникновении аварийной ситуации на место выезжают аварийные бригады. Устранение повреждений и восстановление работы сетей теплоснабжения производится в течении одной рабочей смены. В зимних условиях и при возможном увеличении срока проведения ремонтных работ потребители тепла обеспечиваются индивидуальными обогревательными приборами, такими как электрические обогреватели и тепловые пушки. В первую очередь теплом обеспечиваются наиболее важные социальные объекты, такие как, медицинские учреждения, детские сады, школы, интернаты, дома престарелых.

Аварии на водопроводных сетях.

На территории с.п. Нижнее Санчелеево возможны аварийные ситуации, результатом которых может стать нарушение водоснабжения. К таким авариям можно отнести разрыв сварных соединений трубопроводов.

Разрыв сварных соединений на участке водопровода может произойти вследствие нескольких факторов:

- усталость и коррозия металла;
- аномально низкие зимние температуры;
- несанкционированная работа строительной техники;
- действия третьих лиц.

Проект изменений в Генеральный план сельского поселения Нижнее Санчелеево муниципального района Ставропольский Самарской области

При возникновении данных событий на место аварии выезжает аварийная бригада для ликвидации прорыва и возобновления водоснабжения. В случае ликвидации аварии более 3 часов, госучреждения подлежат закрытию до полной ликвидации аварии.

Ликвидация аварийных ситуаций осуществляется аварийно-восстановительными подразделениями коммунально-технической службы м.р. Ставропольский.

Аварии на электрических сетях.

Возникновение данного вида аварий возможно в основном из-за выпадения большого количества снега за короткий промежуток времени, вследствие чего происходит провисание проводов и последующий разрыв.

К техногенным авариям можно отнести аварии на трансформаторных подстанциях, которые обеспечивают электроснабжение сельского поселения Нижнее Санчелеево. В подстанциях используются трансформаторы, внутри которых находится опасное вещество - трансформаторное масло.

При разгерметизации оборудования происходит истечение опасного вещества (масла) с образованием взрывоопасной концентрации.

Возникновение аварии данного типа возможно из-за:

- ошибки при проектировании и изготовлении;
- некачественное выполнение сварных швов;
- коррозия металла;
- температурные напряжения, возникающие при сварке во время ремонтных работ и дефекте формы и размеров;
- нарушение режимов эксплуатации;
- ошибки при проведении очистки, ремонта и демонтажа (механические повреждения, дефекты сварочно-монтажных работ);
- преднамеренные действия третьих лиц (хищение, поджог, терракт);
- стихийные бедствия различного вида.

Возгорание и взрыв ГПВС возможно в следствии:

- нарушение правил выполнения ремонтных и регламентных работ;
- разряды атмосферного электричества (молнии), статического электричества;
- неисправность электрооборудования;
- нарушение требований ПУЭ-86, регламентирующих эксплуатацию электрооборудования во взрывоопасных и пожароопасных зонах;
- преднамеренные действия третьих лиц (поджоги, взрывы).

Воспламенение паров и дальнейшее горение топлива возможно при наличии внешнего источника зажигания. Такими источниками могут быть: разряд статического электричества, образование искры от удара металлических предметов, а также аварии на трассах энергоснабжения.

Возможными факторами поражения данной аварии могут быть:

- тепловое излучение горящих разлитий;
- барическое поражение при взрыве ТВС;
- тепловое излучение огневого шара.

Снижению рисков чрезвычайных ситуаций техногенного характера способствуют комплексные меры:

–прогнозирование и расчет рисков ЧС;

–размещение производств, прокладка газо- и нефтепроводов, а также коммуникационных сетей и дорог с учетом природной и техногенной безопасности местности;

–совершенствование производственных процессов с целью повысить их надежность и безопасность;

Проект изменений в Генеральный план сельского поселения Нижнее Санчелеево муниципального района Ставропольский Самарской области

–проведение учений и подготовка населения на случай возникновения ЧС техногенного характера;

–информирование граждан о технических угрозах;

–подготовка систем жизнеобеспечения населения к потенциальным ЧС;

–выдача лицензий на эксплуатацию опасных производственных объектов;

–постоянный мониторинг и надзор за техногенной безопасностью, результаты которого сводятся в единую базу данных.

9.3. Факторы возникновения возможных чрезвычайных ситуаций биолого-социального характера

На территории муниципального района Ставропольский, в том числе в сельском поселении Нижнее Санчелеево, неблагоприятных зон по санитарно-эпидемиологическим не отмечается.

Функциональная зона «Зоны специального назначения» выделяется для размещения кладбищ, свалок бытовых и промышленных отходов, скотомогильников, использование которых несовместимо с использованием других видов территориальных зон населенного пункта.

К объектам специального назначения относятся кладбища, свалки, скотомогильники.

Источником опасности биолого-социального характера на рассматриваемой территории могут стать эпидемии.

Исходя из статистики эпидемиологической обстановки на территории муниципального района Ставропольский, в том числе в сельском поселении Нижнее Санчелеево, следует, что вероятность возникновения эпидемии находится в пределах нормы.

Мероприятия для профилактики и при возникновении эпидемий:

– профилактические прививки (выполнение программы по вакцинации сельского населения);

– флюорографические обследования (систематические обследования сельского населения на специальном оборудовании, для выявления возможных заболеваний на ранних стадиях развития);

– санитарный контроль за качеством питьевой воды.

– предупредительно-надзорная работа за загрязнением окружающей среды и возможными последствиями введения свободной торговли продуктами питания;

– внедрение комплексных программ по обеспечению санитарно-эпидемиологического благополучия населения;

– бактериологическое обследование персонала, обслуживающего объекты торговли, общественного питания и т.п.;

– экстренная специфическая профилактика;

– при необходимости установление карантина.

Решения по предотвращению возникновения эпидемий на территории населенных пунктов.

Для предупреждения вредного воздействия микроорганизмов, являющихся источником эпидемий необходимо также:

– использовать биологические препараты для профилактики, лечения, диагностики и других целей в медицине, ветеринарии и сельском хозяйстве;

– проводить мероприятия по локализации и ликвидации очагов инфекционных болезней;

– проводить мероприятия по лечению и уходу за животными и людьми - больными и носителями инфекции.

Проект изменений в Генеральный план сельского поселения Нижнее Санчелеево муниципального района Ставропольский Самарской области

В случае возникновения эпидемиологической обстановки администрацией до населения доводится информация о карантине по средствам связи. При возникновении эпидемии на территории муниципального района Ставропольский объявляется карантин, зараженная местность изолируется, выставляются санитарные посты по дезактивации населения и транспорта. Выявляются причины возникновения эпидемии, очаги поражения. Районными подразделениями санэпиндадзора принимаются меры полной ликвидации очага заражения, и проводятся мероприятия по лечению и уходу за людьми и животными - больными и носителями инфекции. Здоровая часть населения и животных изолируется, проводится их вакцинация.

9.4. Перечень мероприятий по обеспечению пожарной безопасности

Система обеспечения пожарной безопасности содержит комплекс мероприятий, исключающих возможность превышения значений допустимого пожарного риска, установленных Федеральным законом Российской Федерации от 22 июля 2008 года № 123-ФЗ («Технический регламент о требованиях пожарной безопасности»), и направленных на предотвращение опасности причинения вреда жизни, здоровью, имуществу граждан и юридических лиц, государственному и муниципальному имуществу в результате пожара.

Планировка и застройка территории должна учитывать требования пожарной безопасности, установленных ФЗ от 22.07.2008г. №123-ФЗ «Технический регламент о требованиях пожарной безопасности» и содержать в проектной документации раздел «Перечень мероприятий по обеспечению пожарной безопасности», в котором описывается состав и функциональные характеристики системы обеспечения пожарной безопасности населенных пунктов.

В перечень необходимо включить материалы, содержащие описание и обоснование положений, касающихся вопросов по проведению мероприятий по обеспечению пожарной безопасности (п.3 ППБ 01-03 «Правила пожарной безопасности в РФ»).

Улично-дорожная сеть (дороги местного значения) должна соответствовать нормативным требованиям МПБ, а именно:

- проезды для движения пожарных машин;
- конструкции дорожной одежды и вид покрытия;
- требуемые (нормативные) расстояния от края проезда для движения пожарных машин с соответствующей конструкцией дорожной одежды и видом покрытия (из грунтов, укрепленных или улучшенных добавками - битумными эмульсиями, жидкими битумами, каменноугольными вяжущими добавками, или без добавки активных и поверхностно-активных веществ (ПАВ)) до линии застройки (должно быть не более 25м).

В случаях превышения 25-метрового запаса, следует предусматривать на расстоянии не ближе 5м от линии застройки полосу шириной 6м, пригодную для проезда пожарных машин (п.7 таб.38 СНИП 2.05.02-85 «Автомобильные дороги»).

Застраиваемую территорию необходимо обеспечить противопожарным водопроводом (наружным противопожарным водоснабжением), на котором необходимо установить пожарные гидранты с необходимым расходом воды на наружное пожаротушение (в населенных пунктах на 1 пожар 5л/с из расчета продолжительности пожара 3ч с учетом нормативного расстояния радиуса обслуживания пожарных машин).

Для зданий и сооружений необходимо обеспечить наружное противопожарное водоснабжение из емкостей, резервуаров, водоемов с нормативным расходом воды на наружное пожаротушение (для населенных пунктов на 1 пожар 5л/с, но не менее расхода воды на пожаротушение жилых и общественных зданий, расположенных в населенных пунктах, из расчета продолжительности тушения пожара на протяжения 3 часов (2 часа),

Проект изменений в Генеральный план сельского поселения Нижнее Санчелеево муниципального района Ставропольский Самарской области

при максимальных сроках восстановления пожарного объема воды не более 72 часа, учитывая, что количество пожарных резервуаров и водоемов должно быть не менее двух. При этом в каждом из них должно храниться 50% объема воды на пожаротушение, с учетом нормативного расстояния между пожарными резервуарами и (или) водоемами при расстоянии (радиус) обслуживания пожарными машинами зданий и сооружений 200м и подачи воды в любую точку пожара из двух соседних резервуаров (водоемов).

Система наружного пожаротушения, оборудование противопожарного водопровода и хранение противопожарного запаса воды регламентируются нормативными документами: Федеральный Закон РФ №69-ФЗ «О пожарной безопасности», Федеральный Закон №123-ФЗ «Технический регламент о требованиях пожарной безопасности», ППБ 01-03 «Правила пожарной безопасности в Российской Федерации», утв. приказом МЧС РФ от 18.06.03 №313.

Проект изменений в Генеральный план сельского поселения Нижнее Санчелеево муниципального района Ставропольский Самарской области

10. Сведения об утвержденных предметах охраны и границах территорий исторических поселений федерального значения и исторических поселений регионального значения

На территории поселения отсутствуют утверждённые предметы охраны и границы территорий исторических поселений федерального значения и исторических поселений регионального значения. Соответственно в проекте изменений в генеральный план данные сведения не отображаются.

11. Перечень земельных участков, которые включаются в границы / исключаются из границ населенных пунктов

Проектом предусмотрена корректировка границ населенных пунктов поселения. В настоящих материалах по обоснованию изменений в генеральный план перечень земельных участков, подлежащих включению в границы/ исключению из границ населенных пунктов с указанием категорий земель, к которым планируется отнести эти земельные участки, и целей их планируемого использования отображены в Приложении 1.

12. Сведения о зонах с особыми условиями использования территорий

На Карте обоснования внесения изменений в генеральный план сельского поселения Нижнее Санчелеево муниципального района Ставропольский Самарской области (М:10 000, М 1:25 000) отображение границ зон с особыми условиями использований территорий выполнено с учетом сведений Карты зон с особыми условиями использования территории, выполненной в составе материалов по обоснованию действующего Генерального плана поселения. Границы зон с особыми условиями использования территории скорректированы в соответствии со сведениями о данных зонах, содержащимися в Едином государственном реестре на момент подготовки проекта.

Применение Карты обоснования внесения изменений в генеральный план сельского поселения Нижнее Санчелеево муниципального района Ставропольский Самарской области (М 1:10 000, М 1:25 000), в части определения границ зон с особыми условиями использования территорий, должно осуществляться с учетом положений Федерального закона от 03.08.2018 №342-ФЗ «О внесении изменений в Градостроительный кодекс Российской Федерации и отдельные законодательные акты Российской Федерации» и главы XIX Земельного кодекса Российской Федерации.

В соответствии с пунктом 24 статьи 106 Земельного кодекса Российской Федерации зоны с особыми условиями использования территорий, в том числе возникающие в силу закона, ограничения использования земельных участков в таких зонах считаются установленными, измененными со дня внесения сведений о зоне с особыми условиями использования территории, соответствующих изменений в сведения о такой зоне в Единый государственный реестр недвижимости.

В границах сельского поселения Нижнее Санчелеево расположены прибрежные защитные полосы (реестровый номер 63:32-6.1215) и водоохранные зоны (реестровый номер 63:32-6.1216) реки Сускан (Санчелка) (бассейн Куйбышевского водохранилища) в пределах Самарской области.

Согласно ст. 65 Водного кодекса Российской Федерации (далее – ВК РФ) водоохранными зонами являются территории, которые примыкают к береговой линии

Проект изменений в Генеральный план сельского поселения Нижнее Санчелеево муниципального района Ставропольский Самарской области

(границам водного объекта) морей, рек, ручьев, каналов, озер, водохранилищ и на которых устанавливается специальный режим осуществления хозяйственной и иной деятельности в целях предотвращения загрязнения, засорения, заиления указанных водных объектов и истощения их вод, а также сохранения среды обитания водных биологических ресурсов и других объектов животного и растительного мира.

Согласно части 15 ст. 65 ВК РФ в границах водоохранных зон запрещаются:

1) использование сточных вод в целях повышения почвенного плодородия;

2) размещение кладбищ, скотомогильников, объектов размещения отходов производства и потребления, химических, взрывчатых, токсичных, отравляющих и ядовитых веществ, пунктов захоронения радиоактивных отходов, а также загрязнение территории загрязняющими веществами, предельно допустимые концентрации которых в водах водных объектов рыбохозяйственного значения не установлены;

3) осуществление авиационных мер по борьбе с вредными организмами;

4) движение и стоянка транспортных средств (кроме специальных транспортных средств), за исключением их движения по дорогам и стоянки на дорогах и в специально оборудованных местах, имеющих твердое покрытие;

5) строительство и реконструкция автозаправочных станций, складов горюче-смазочных материалов (за исключением случаев, если автозаправочные станции, склады горюче-смазочных материалов размещены на территориях портов, инфраструктуры внутренних водных путей, в том числе баз (сооружений) для стоянки маломерных судов, объектов органов федеральной службы безопасности), станций технического обслуживания, используемых для технического осмотра и ремонта транспортных средств, осуществление мойки транспортных средств;

5) строительство и реконструкция автозаправочных станций, складов горюче-смазочных материалов (за исключением случаев, если автозаправочные станции, склады горюче-смазочных материалов размещены на территориях портов, инфраструктуры внутренних водных путей, в том числе баз (сооружений) для стоянки маломерных судов, объектов органов федеральной службы безопасности), станций технического обслуживания, используемых для технического осмотра и ремонта транспортных средств, осуществление мойки транспортных средств;

6) хранение пестицидов и агрохимикатов (за исключением хранения агрохимикатов в специализированных хранилищах на территориях морских портов за пределами границ прибрежных защитных полос), применение пестицидов и агрохимикатов;

7) сброс сточных, в том числе дренажных, вод;

8) разведка и добыча общераспространенных полезных ископаемых (за исключением случаев, если разведка и добыча общераспространенных полезных ископаемых осуществляются пользователями недр, осуществляющими разведку и добычу иных видов полезных ископаемых, в границах предоставленных им в соответствии с законодательством Российской Федерации о недрах горных отводов и (или) геологических отводов на основании утвержденного технического проекта в соответствии со статьей 19.1 Закона Российской Федерации от 21 февраля 1992 года N 2395-1 "О недрах").

В границах водоохранных зон допускаются проектирование, строительство, реконструкция, ввод в эксплуатацию, эксплуатация хозяйственных и иных объектов при условии оборудования таких объектов сооружениями, обеспечивающими охрану водных объектов от загрязнения, засорения, заиления и истощения вод в соответствии с водным законодательством и законодательством в области охраны окружающей среды. Выбор типа сооружения, обеспечивающего охрану водного объекта от загрязнения, засорения, заиления и истощения вод, осуществляется с учетом необходимости соблюдения установленных в соответствии с законодательством в области охраны окружающей среды

Проект изменений в Генеральный план сельского поселения Нижнее Санчелеево муниципального района Ставропольский Самарской области

нормативов допустимых сбросов загрязняющих веществ, иных веществ и микроорганизмов. В целях настоящей статьи под сооружениями, обеспечивающими охрану водных объектов от загрязнения, засорения, заиления и истощения вод, понимаются:

1) централизованные системы водоотведения (канализации), централизованные ливневые системы водоотведения;

2) сооружения и системы для отведения (сброса) сточных вод в централизованные системы водоотведения (в том числе дождевых, талых, инфильтрационных, поливомоечных и дренажных вод), если они предназначены для приема таких вод;

3) локальные очистные сооружения для очистки сточных вод (в том числе дождевых, талых, инфильтрационных, поливомоечных и дренажных вод), обеспечивающие их очистку исходя из нормативов, установленных в соответствии с требованиями законодательства в области охраны окружающей среды и настоящего Кодекса;

4) сооружения для сбора отходов производства и потребления, а также сооружения и системы для отведения (сброса) сточных вод (в том числе дождевых, талых, инфильтрационных, поливомоечных и дренажных вод) в приемники, изготовленные из водонепроницаемых материалов;

5) сооружения, обеспечивающие защиту водных объектов и прилегающих к ним территорий от разливов нефти и нефтепродуктов и иного негативного воздействия на окружающую среду.

В отношении территорий ведения гражданами садоводства или огородничества для собственных нужд, размещенных в границах водоохранных зон и не оборудованных сооружениями для очистки сточных вод, до момента их оборудования такими сооружениями и (или) подключения к системам, указанным в пункте 1 части 16 статьи 65 ВК РФ, допускается применение приемников, изготовленных из водонепроницаемых материалов, предотвращающих поступление загрязняющих веществ, иных веществ и микроорганизмов в окружающую среду.

На территориях, расположенных в границах водоохранных зон и занятых защитными лесами, особо защитными участками лесов, наряду с ограничениями, установленными частью 15 статьи 65 ВК РФ, действуют ограничения, предусмотренные установленными лесным законодательством правовым режимом защитных лесов, правовым режимом особо защитных участков лесов.

Строительство, реконструкция и эксплуатация специализированных хранилищ агрохимикатов допускаются при условии оборудования таких хранилищ сооружениями и системами, предотвращающими загрязнение водных объектов.

В границах прибрежных защитных полос наряду с установленными частью 15 статьи 65 ВК РФ ограничениями запрещаются:

1) распашка земель;

2) размещение отвалов размываемых грунтов;

3) выпас сельскохозяйственных животных и организация для них летних лагерей, ванн.

В границах сельского поселения Нижнее Санчелеево:

63:32-6.1139	зона умеренного подтопления территорий, прилегающих к зонам затопления р. Санчелка, в границах с. Нижнее Санчелеево муниципального р-на Ставропольский Самарской области
63:32-6.1138	зона сильного подтопления территорий, прилегающих к зонам затопления р. Санчелка, в границах с. Нижнее Санчелеево муниципального района Ставропольский Самарской области

Проект изменений в Генеральный план сельского поселения Нижнее Санчелеево муниципального района Ставропольский Самарской области

Согласно ч.3. статьи 67.1 Водного кодекса Российской Федерации (далее ВК- РФ) в границах зон затопления, подтопления запрещаются:

1) строительство объектов капитального строительства, не обеспеченных сооружениями и (или) методами инженерной защиты территорий и объектов от негативного воздействия вод;

2) использование сточных вод в целях повышения почвенного плодородия;

3) размещение кладбищ, скотомогильников, объектов размещения отходов производства и потребления, химических, взрывчатых, токсичных, отравляющих веществ, пунктов хранения и захоронения радиоактивных отходов;

4) осуществление авиационных мер по борьбе с вредными организмами.

В связи с размещением планируемых объектов местного значения (реконструкция кладбища в пос. Новая Васильевка с расширением на 0,7га и строительство кладбища вблизи пос. Новая Васильевка 3У 63:32:1304006:241) необходимо установление санитарно- защитных зон.

В соответствии с пунктом 2.2 СанПиН 2.2.1/2.1.1.1200-03 "Санитарно-защитные зоны и санитарная классификация предприятий, сооружений и иных объектов" (далее - СанПиН 2.2.1/2.1.1.1200-03) ориентировочный размер санитарно-защитной зоны должен определяться последовательно: сначала расчетная (предварительная) санитарно-защитная зона на основании проекта с расчетами рассеивания загрязнения атмосферного воздуха и физического воздействия на атмосферный воздух; затем установленная (окончательная) санитарно-защитная зона на основании результатов натурных наблюдений и измерений для подтверждения расчетных параметров.

Размеры и границы санитарно-защитной зоны определяются в проекте санитарно-защитной зоны.

Размер ориентировочных санитарно-защитных зон в настоящем проекте принят в соответствии с СанПиН 2.2.1/2.1.1.1200-03. На карте материалов по обоснованию ориентировочные санитарно-защитные зоны отображены в соответствии с Приказом №10 в качестве планируемых.

Проект изменений в Генеральный план сельского поселения Нижнее Санчелеево муниципального района Ставропольский Самарской области

13. Предмет согласования проекта изменений в генеральный план с уполномоченными органами

Таблица № 2. Основания для согласования проекта изменений в генеральный план с уполномоченным Правительством Российской Федерации федеральным органом исполнительной власти

№ п/п	Предмет согласования в соответствии с ч. 1 ст. 25 Градостроительного кодекса РФ	Наличие/отсутствие предмета согласования с уполномоченным органом	Примечание
1	2	3	4
1	Планируется размещение объектов федерального значения на территориях поселения	Отсутствует	В соответствии с СТП РФ проект изменений в генеральный план выполнен исключительно в части, указанной в разделе 2 настоящей пояснительной записки, и не включает корректировку местоположения планируемых объектов федерального значения
2	Включение в соответствии с проектом в границы населенных пунктов, входящих в состав поселения, земельных участков из земель лесного фонда	Отсутствует	Проект изменений в генеральный план не включает в границы населенных пунктов земельные участки из земель лесного фонда
3	На территории поселения находятся особо охраняемые природные территории федерального значения	Отсутствует	На территории поселения отсутствуют ООПТ федерального значения
4	Размещение в соответствии с проектом объектов местного значения поселения, которые могут оказать негативное воздействие на водные объекты, находящиеся в федеральной собственности	Отсутствует	Ранее утвержденным генеральным планом и проектом изменений в генеральный план не предусматривается размещение соответствующих объектов

Таким образом, проект изменений в генеральный план не подлежит согласованию с Правительством Российской Федерации.

Проект изменений в Генеральный план сельского поселения Нижнее Санчелеево муниципального района Ставропольский Самарской области

Таблица № 3. Основания для согласования проекта изменений в генеральный план с Правительством Самарской области

№ п/п	Предмет согласования в соответствии с ч. 2 ст. 25 Градостроительного кодекса РФ	Наличие/отсутствие предмета согласования с уполномоченным органом	Примечание
1	2	3	4
1	В соответствии с документами территориального планирования двух и более субъектов Российской Федерации, документами территориального планирования Самарской области планируется размещение объектов регионального значения на территориях поселения	Отсутствует	Объекты регионального значения, установленные СТП Самарской области, учтены в проекте изменений в генеральный план. Проект изменений в генеральный план выполнен исключительно в части, указанной в разделе 2 настоящей пояснительной записки, и не включает корректировку местоположения планируемых объектов
2	Включение в границы населенных пунктов (в том числе образуемых нас. пунктов), входящих в состав поселения, земельных участков из земель сельскохозяйственного назначения или исключение из границ этих населенных пунктов земельных участков, которые планируется отнести к категории земель сельскохозяйственного назначения	Имеется	Проект изменений в генеральный план предусматривает исключение из границы населённого пункта земельных участков, которые планируется отнести к категории земель сельскохозяйственного назначения
3	На территории поселения находятся особо охраняемые природные территории регионального значения	Имеется	На территории поселения находятся особо охраняемая территория регионального значения

Таким образом, проект изменений в генеральный план подлежит согласованию с Правительством Самарской области.

Проект изменений в Генеральный план сельского поселения Нижнее Санчелеево муниципального района Ставропольский Самарской области

Таблица № 4. Основания для согласования проекта изменений в генеральный план с Администрацией муниципального района Ставропольский

№ п/п	Предмет согласования в соответствии с ч. 4 ст. 25 Градостроительного кодекса РФ	Наличие/отсутствие предмета согласования с уполномоченным органом	Примечание
1	2	3	4
1	В соответствии с документами территориального планирования муниципального района планируется размещение объектов местного значения муниципального района на территории поселения	Отсутствует	Объекты местного значения муниципального района, установленные СТП муниципального района, учтены в проекте изменений в генеральный план. Проект изменений в генеральный план выполнен исключительно в части, указанной в разделе 2 настоящей пояснительной записки, и не включает корректировку местоположения планируемых объектов
2	На территории поселения находятся особо охраняемые природные территории местного значения муниципального района	Отсутствует	На территории поселения отсутствуют особо охраняемые территории местного значения муниципального района

Таким образом, проект изменений в генеральный план не подлежит согласованию с Администрацией муниципального района Ставропольский Самарской области.

Основания, предусмотренные частью 2.1 статьи 25 ГрК РФ для согласования проекта изменений в Генеральный план с федеральным органом исполнительной власти, уполномоченным Правительством Российской Федерации в области сохранения, использования, популяризации и государственной охраны объектов культурного наследия, органом исполнительной власти Самарской области, уполномоченным в области охраны объектов культурного наследия, отсутствуют, так как на территории поселения нет исторического поселения федерального значения и регионального значения.

Проект генерального плана подлежит согласованию с заинтересованными органами местного самоуправления муниципальных образований, имеющих общую границу с поселением, муниципальным округом, городским округом, подготовившими проект генерального плана, в целях соблюдения интересов населения муниципальных образований при установлении на их территориях зон с особыми условиями использования территорий в связи с планируемым размещением объектов местного значения поселения, муниципального округа, городского округа, при размещении объектов местного значения, которые могут оказать негативное воздействие на окружающую среду на территориях таких муниципальных образований.

Проект изменений в Генеральный план сельского поселения Нижнее Санчелеево муниципального района Ставропольский Самарской области

Проект изменений в Генеральный план сельского поселения Нижнее Санчелеево муниципального района Ставропольский Самарской области

Приложение 1. Перечень земельных участков, которые в результате изменений в Генеральный план исключаются из границ населённых пунктов, входящих в состав сельского поселения Нижнее Санчелеево муниципального района Ставропольский Самарской области

№ п/п	Кадастровый номер земельного участка	Местоположение (адрес)	Категория земель в соответствии с ЕГРН до включения в границы населенных пунктов	Вид разрешенного использования земельного участка	Категория земель, к которой планируется отнести земельный участок в соответствии с проектом изменений в генеральный план	Функциональное зонирование после включения в границы населенного пункта	Цель планируемого использования
С. Нижнее Санчелеево							
1.	63:32:0000000:11200	Самарская область, р-н. Ставропольский, с/п. Нижнее Санчелеево	Земли населенных пунктов	Для комплексного освоения в целях жилищного строительства	Земли сельскохозяйственного назначения	Зоны рекреационного назначения	Зона естественного природного ландшафта и защитных лесных насаждений
2.	63:32:1302004:2595	Самарская область, Ставропольский район, земли общей долевой собственности в границах бывшего колхоза им "Кирова"	Земли населенных пунктов	Для комплексного освоения в целях жилищного строительства	Земли сельскохозяйственного назначения	Зоны рекреационного назначения	Зона естественного природного ландшафта и защитных лесных насаждений
Пос. Новая Васильевка							
1.	63:32:1304006:214	Самарская область, р-н. Ставропольский	Земли населенных пунктов	Для комплексного освоения в целях жилищного строительства	Земли сельскохозяйственного назначения	Зоны сельскохозяйственного использования	Для сельскохозяйственного использования
2.	63:32:1304006:211	Самарская область, р-н. Ставропольский	Земли населенных пунктов	Для комплексного освоения в целях жилищного строительства	Земли сельскохозяйственного назначения	Зоны сельскохозяйственного использования	Для сельскохозяйственного использования
3.	63:32:1304006:217	Самарская область, р-н. Ставропольский	Земли населенных пунктов	Для комплексного освоения в целях жилищного строительства	Земли сельскохозяйственного назначения	Зоны сельскохозяйственного использования	Для сельскохозяйственного использования
4.	63:32:0000000:11458	Самарская область, р-н. Ставропольский	Земли населенных пунктов	Для комплексного освоения в целях жилищного строительства	Земли сельскохозяйственного назначения	Зоны сельскохозяйственного использования	Для сельскохозяйственного использования
5.	63:32:1304006:209	Самарская область, р-н. Ставропольский	Земли населенных пунктов	Для комплексного освоения в целях жилищного строительства	Земли промышленности, энергетики, транспорта, связи, радиовещания, телевидения, информатики, земли для обеспечения космической деятельности, земли обороны, безопасности и земли иного специального назначения (далее – земли промышленности)	Производственные зоны, зоны инженерной и транспортной инфраструктур	Для размещения складских помещений
6.	63:32:1304006:234	Российская Федерация, Самарская область, р-н Ставропольский	Земли населенных пунктов	размещение складских помещений	Земли сельскохозяйственного назначения	Зоны сельскохозяйственного использования	Для сельскохозяйственного использования
7.	63:32:0000000:11196	Самарская область, р-н. Ставропольский, с/п. Нижнее Санчелеево	Земли населенных пунктов	размещение складских помещений	Земли сельскохозяйственного назначения	Зоны сельскохозяйственного использования	Для сельскохозяйственного использования
8.	63:32:1304006:233	Российская Федерация, Самарская область, Ставропольский район, сельское поселение Нижнее Санчелеево	Земли населенных пунктов	размещение складских помещений	Земли промышленности, энергетики, транспорта, связи, радиовещания, телевидения, информатики, земли для обеспечения космической деятельности, земли обороны, безопасности и земли иного специального назначения (далее – земли промышленности)	Производственные зоны, зоны инженерной и транспортной инфраструктур	Для размещения складских помещений
9.	63:32:1304006:241	Российская Федерация, Самарская область, Ставропольский район, сельское поселение Нижнее Санчелеево	Земли населенных пунктов	размещение складских помещений	Земли промышленности	Зоны специального назначения	Для размещения складских помещений специального назначения
10.	63:32:1304006:473	Российская Федерация, Самарская область, р-н Ставропольский, с/п Нижнее Санчелеево	Земли населенных пунктов	Земельные участки (территории) общего пользования	Земли промышленности	Производственные зоны, зоны инженерной и транспортной инфраструктур	Для размещения объектов транспортной инфраструктуры
11.	63:32:1304006:467	Самарская область, Ставропольский район, сельское поселение Нижнее Санчелеево, поселок Новая Васильевка	Земли населенных пунктов	Земельные участки (территории) общего пользования	Земли промышленности	Производственные зоны, зоны инженерной и транспортной инфраструктур	Для размещения объектов транспортной инфраструктуры
12.	63:32:1304006:474	Самарская область, Ставропольский район, сельское поселение Нижнее Санчелеево, поселок Новая Васильевка	Земли населенных пунктов	Земельные участки (территории) общего пользования	Земли промышленности	Производственные зоны, зоны инженерной и транспортной инфраструктур	Для размещения объектов транспортной инфраструктуры
13.	63:32:1304006:469	Самарская область, Ставропольский район, сельское поселение Нижнее Санчелеево, поселок Новая Васильевка	Земли населенных пунктов	Земельные участки (территории) общего пользования	Земли промышленности	Производственные зоны, зоны инженерной и транспортной инфраструктур	Для размещения объектов транспортной инфраструктуры
14.	63:32:1304006:468	Самарская область, Ставропольский район, сельское поселение Нижнее Санчелеево, поселок Новая Васильевка	Земли населенных пунктов	Земельные участки (территории) общего пользования	Земли промышленности	Производственные зоны, зоны инженерной и транспортной инфраструктур	Для размещения объектов транспортной инфраструктуры
15.	63:32:1304006:462	Самарская область, Ставропольский район, сельское поселение Нижнее Санчелеево, поселок Новая Васильевка	Земли населенных пунктов	Земельные участки (территории) общего пользования	Земли промышленности	Производственные зоны, зоны инженерной и транспортной инфраструктур	Для размещения объектов транспортной инфраструктуры
16.	63:32:1304006:231*	Самарская область, р-н. Ставропольский, с/п. Нижнее Санчелеево	Земли населенных пунктов	Для комплексного освоения в целях жилищного строительства	Земли сельскохозяйственного назначения	Зоны сельскохозяйственного использования	Для сельскохозяйственного использования
17.	63:32:1304006:470	Самарская область, Ставропольский район, с/п Нижнее Санчелеево, п. Новая Васильевка	Земли населенных пунктов	Земельные участки (территории) общего пользования	Земли промышленности	Производственные зоны, зоны инженерной и транспортной инфраструктур	Для размещения объектов транспортной инфраструктуры

Проект изменений в Генеральный план сельского поселения Нижнее Санчелеево муниципального района Ставропольский Самарской области

Проект изменений в Генеральный план сельского поселения Нижнее Санчелеево муниципального района Ставропольский Самарской области

Проект изменений в Генеральный план сельского поселения Нижнее Санчелеево муниципального района Ставропольский Самарской области

Проект изменений в Генеральный план сельского поселения Нижнее Санчелеево муниципального района Ставропольский Самарской области

Проект изменений в Генеральный план сельского поселения Нижнее Санчелеево муниципального района Ставропольский Самарской области

Проект изменений в Генеральный план сельского поселения Нижнее Санчелеево муниципального района Ставропольский Самарской области

		Новая Васильевка					

Проект изменений в Генеральный план сельского поселения Нижнее Санчелеево муниципального района Ставропольский Самарской области

*указанный земельный участок согласно действующей редакции генерального плана не входит в границы пос. Новая Васильевка, однако имеет категорию – земли населенных пунктов. В связи с вышесказанным, для изменения категории земель указанный участок отображен в таблице Приложения 1.

Проект изменений в Генеральный план сельского поселения Нижнее Санчелеево муниципального района Ставропольский Самарской области

Приложение 2. Площади территорий, исключаемых из границы населенных пунктов сельского поселения Нижнее Санчелеево муниципального района Ставропольский Самарской области

Населенный пункт	Площадь территории населенного пункта (кумвеста), га	Площадь территории населенного пункта (по планируемых границах), га	Площадь территории, исключаемая из границ населенного пункта				
			Общая площадь, исключаемая из границ населенного пункта территория, га	в т.ч. площадь земель лесного фонда, га	в т.ч. площадь земель, занятых поверхн. водными объектами, га	в т.ч. площадь сельхоз. угодий, га	в т.ч. площадь под регионв. дорогами, га
Пос. Новая Васильевка	254, 42	72,34	182,08	-	-	-	-
С. Нижнее Санчелеево	1141,91	1121,26	20,65	-	-	-	-

Проект изменений в Генеральный план сельского поселения Нижнее Санчелеево муниципального района Ставропольский Самарской области

Приложение 3. Основные технико-экономические показатели генерального плана, изменение которых повлечет проект изменений в генеральный план сельского поселения Нижнее Санчелеево

№ п/п	Показатели	Единица измерения	Современное состояние	На расчётный срок
I	**ТЕРРИТОРИЯ**			
1	Общая площадь в границах поселения, в том числе***:	га	12 325,41	12 325,41
1.1	В границах населенных пунктов			
1.1.1	с. Нижнее Санчелеево	га	1141,91	1121,26
1.1.2	пос. Новая Васильевка	га	254, 42	72,34
2	ИЗ ОБЩЕЙ ПЛОЩАДИ ЗЕМЕЛЬ НАСЕЛЁННЫХ ПУНКТОВ:			
2.1	Жилые зоны	га	620,59	481,9334
2.2	Общественно-деловые зоны	га	13,04	6, 5342
2.3	Производственные зоны, зоны инженерной и транспортной инфраструктур	га	374,29	268,2834
2.4	Зоны сельскохозяйственного использования	га	10 959,63	11157,2708
2.5	Зоны рекреационного назначения	га	343,47	360,2642
2.6	Зоны специального назначения	га	14,40	51,124
II	**НАСЕЛЕНИЕ**			
1	Численность населения	человек	2 481*	3 738

*по данным Росстат на 01.01.2023
** в соответствии с данными ЕГРН о границах сельского поселения Нижнее Санчелеево (реестровый номер 63:00-3.204)

Проект изменений в Генеральный план сельского поселения Нижнее Санчелеево муниципального района Ставропольский Самарской области

Приложение 4. Протокол заседания Комиссии по подготовке проекта правил землепользования и застройки сельского поселения Нижнее Санчелеево муниципального района Ставропольский Самарской области от 20.12.2023 №3

ПРОТОКОЛ
заседания Комиссии по подготовке проекта правил землепользования и застройки сельского поселения Нижнее Санчелеево муниципального района Ставропольский Самарской области

от 20.12.2023 № 3

Присутствовали:

Председатель комиссии	Арефьева Наталья Владимировна	Глава сельского поселения Нижнее Санчелеево муниципального района Ставропольский
Заместитель председателя комиссии	Авдошина Лариса Николаевна	специалист 2 категории администрации сельского поселения Нижнее Санчелеево
Секретарь комиссии	Молодцова Мария Петровна	делопроизводитель администрации сельского поселения Нижнее Санчелеево
Члены комиссии	Лысенков Алексей Владимирович	заместитель Главы муниципального района Ставропольский по имуществу и архитектуре - руководитель Комитета по управлению муниципальным имуществом администрации муниципального района Ставропольский (по согласованию)
	Ганина Марина Викторовна	заместитель главы муниципального района Ставропольский по финансам, экономике и инвестициям (по согласованию)
	Куц Надежда Владимировна	заместитель главы муниципального района Ставропольский по ЖКХ, капитальному строительству, ГО и ЧС (по согласованию).
	Петрова Регина Ибодуловна	и.о. Начальника отдела природных ресурсов и экологии (по согласованию).
	Ялова Юлия Викторовна	руководитель управления правовой и кадровой политики администрации муниципального района Ставропольский (по согласованию)
	Горшунова Виктория Васильевна	начальник отдела архитектуры и градостроительства администрации муниципального района Ставропольский (по согласованию)
	Чугунов Вячеслав Александрович	начальник отдела по делам ГО и ЧС администрации муниципального района Ставропольский (по согласованию)
	Богданов Василий Викторович	Председатель собрания представителей сельского поселения Нижнее Санчелеево
	Козлов Юрий Николаевич	житель села Нижнее Санчелеево (по согласованию)
Отсутствовали:		
	Кузьмичук Светлана Вадимовна	юрисконсульт МКУ «Муниципальное казенное учреждение Управление культуры и молодежной политики муниципального района Ставропольский Самарской области (по согласованию)

Повестка дня:

Рассмотрение предложения Администрации сельского поселения Нижнее Санчелеево, на основании писем АО «Нивва», ООО сельскохозяйственное предприятие «Олимп-Агро», по внесению изменений в Правила землепользования и застройки сельского поселения Нижнее Санчелеево муниципального района Ставропольский Самарской области, утвержденные решением Собрания представителей сельского поселения Нижнее Санчелеево муниципального района Ставропольский Самарской области № 86 от 30.12.2013 (далее по тексту - ПЗЗ),

Проект изменений в Генеральный план сельского поселения Нижнее Санчелеево муниципального района Ставропольский Самарской области

- об исключении земельных участков из границ населенных пунктов КН 63:32:1304006:217, 63:32:0000000:11196, 63:32:1304006:211, 63:32:1304006:241, 63:32:1304006:209, 63:32:1304006:233, 63:32:1304006:234, 63:32:1304006:241, 63:32:0000000:11458, 63:32:1304006:214, 63:32:0000000:11200, 63:32:1302004:2595;
- об исключении земельных участков из территориальной зоны Ж (Жилищная застройка) КН 63:32:1304006:214, 63:32:1304006:211, 63:32:1304006:217, 63:32:0000000:11458, 63:32:1304006:209, 63:32:0000000:11200, 63:32:1302004:2595, земельного участка восточнее микрорайона Сад площадью 500000 кв.м
- об исключении земельных участков из территориальной зоны П (Производственная зона) КН 63:32:1304006:234, 63:32:0000000:11196
- об установлении территориальной зоны СХ (сельскохозяйственное производство) земельным участкам КН 63:32:1304006:214, 63:32:1304006:211, 63:32:1304006:217, 63:32:0000000:11458, 63:32:1304006:209, 63:32:1304006:234, 63:32:0000000:11196, земельного участка восточнее микрорайона Сад площадью 500000 кв.м
- об установлении территориальной зоны Р (Рекреационного назначения) земельным участкам КН 63:32:0000000:11200, 63:32:1302004:2595.

Выступила: Арефьева Наталья Владимировна, председатель Комиссии по подготовке проекта правил землепользования и застройки сельского поселения Нижнее Санчелеево муниципального района Ставропольский Самарской области, доведший до сведения присутствующих информацию о порядке внесения изменений в ПЗЗ по предложению АО «Нивва», ООО сельскохозяйственное предприятие «Олимп-Агро».

Вопросы, поставленные на голосование:
О принятии предложения администрации сельского поселения Нижнее Санчелеево по внесению изменений в ПЗЗ, на основании писем АО «Нивва», ООО сельскохозяйственное предприятие «Олимп-Агро», после внесения изменений в Генеральный план сельского поселения Нижнее Санчелеево
«за» -12 человек;

«против» - 0;
«воздержались» - 0.

Принято решение:
1) Принять предложение администрации сельского поселения Нижнее Санчелеево, на основании писем АО «Нивва», ООО сельскохозяйственное предприятие «Олимп-Агро», после внесения изменений в Генеральный план сельского поселения Нижнее Санчелеево
Голосовали:

«за» -12 человек;
«против» - 0;
«воздержались» - 0.

Проект изменений в Генеральный план сельского поселения Нижнее Санчелеево муниципального района Ставропольский Самарской области

Приложение 4. Протокол заседания Комиссии по подготовке проекта правил землепользования и застройки сельского поселения Нижнее Санчелеево муниципального района Ставропольский Самарской области от 27.09.2023 №2

ПРОТОКОЛ
заседания Комиссии по подготовке проекта правил землепользования и застройки сельского поселения Нижнее Санчелеево муниципального района Ставропольский Самарской области

от 27.09.2023 № 2

Присутствовали:

Председатель комиссии	Арефьева Наталья Владимировна	Глава сельского поселения Нижнее Санчелеево муниципального района Ставропольский
Заместитель председателя комиссии	Авдошина Лариса Николаевна	специалист 2 категории администрации сельского поселения Нижнее Санчелеево
Секретарь комиссии	Молодцова Мария Петровна	делопроизводитель администрации сельского поселения Нижнее Санчелеево
Члены комиссии	Лысенков Алексей Владимирович	заместитель Главы муниципального района Ставропольский по имуществу и архитектуре - руководитель Комитета по управлению муниципальным имуществом администрации муниципального района Ставропольский (по согласованию)
	Ганина Марина Викторовна	заместитель главы муниципального района Ставропольский по финансам, экономике и инвестициям (по согласованию)
	Куц Надежда Владимировна	заместитель главы муниципального района Ставропольский по ЖКХ, капитальному строительству, ГО и ЧС (по согласованию).
	Петрова Регина Ибодуловна	и.о. Начальника отдела природных ресурсов и экологии (по согласованию).
	Ялова Юлия Викторовна	руководитель управления правовой и кадровой политики администрации муниципального района Ставропольский (по согласованию)
	Горшунова Виктория Васильевна	начальник отдела архитектуры и градостроительства администрации муниципального района Ставропольский (по согласованию)
	Чугунов Вячеслав Александрович	начальник отдела по делам ГО и ЧС администрации муниципального района Ставропольский (по согласованию)
	Богданов Василий Викторович	Председатель собрания представителей сельского поселения Нижнее Санчелеево
	Козлов Юрий Николаевич	житель села Нижнее Санчелеево (по согласованию)
Отсутствовали:		
	Файзуллаева Айгуль Обидовна	юрисконсульт МКУ «Муниципальное казенное учреждение Управление культуры и молодежной политики муниципального района Ставропольский Самарской области (по согласованию)

Повестка дня:

Рассмотрение предложения Администрации сельского поселения Нижнее Санчелеево, на основании письма местной религиозной организации во имя архистратига Михаила, , по внесению изменений в Правила землепользования и застройки сельского поселения Нижнее Санчелеево муниципального района Ставропольский Самарской области, утвержденные решением Собрания представителей сельского поселения Нижнее Санчелеево муниципального района Ставропольский Самарской области № 86 от 30.12.2013 (далее по тексту - ПЗЗ), о создании верноисповедальных (православных) кладбищ на территории

Проект изменений в Генеральный план сельского поселения Нижнее Санчелеево муниципального района Ставропольский Самарской области

2

сельского поселения Нижнее Санчелеево:
- на земельном участке с КН 63:32:1304006:241
- не земельном участке северо-западнее земельного участка с КН 63:32:1305001:5999, занятого кладбищем пос. Новая Васильевка, общей площадью 7000 кв. м

Выступила: Арефьева Наталья Владимировна, председатель Комиссии по подготовке проекта правил землепользования и застройки сельского поселения Нижнее Санчелеево муниципального района Ставропольский Самарской области, доведший до сведения присутствующих информацию о порядке внесения изменений в ПЗЗ по предложению местной религиозной организации во имя архистратига Михаила и Епархии.

Вопросы, поставленные на голосование:
О принятии предложения администрации сельского поселения Нижнее Санчелеево по внесению изменений в ПЗЗ, на основании письма местной религиозной организации во имя архистратига Михаила и Епархии, после внесения изменений в Генеральный план сельского поселения Нижнее Санчелеево
«за» -12 человек;

«против» - 0;
«воздержались» - 0.

Принято решение:
1) Принять предложение администрации сельского поселения Нижнее Санчелеево, на основании письма местной религиозной организации во имя архистратига Михаила и Епархии, после внесения изменений в Генеральный план сельского поселения Нижнее Санчелеево
Голосовали:

«за» -12 человек;
«против» - 0;
«воздержались» - 0.

2) Направить Главе сельского поселения Нижнее Санчелеево муниципального района Ставропольский Самарской области заключения Комиссии о принятии предложения администрации сельского поселения Нижнее Санчелеево, на основании письма местной религиозной организации во имя архистратига Михаила и Епархии, после внесения изменений в Генеральный план сельского поселения Нижнее Санчелеево
3) Голосовали:

«за» -12 человек;
«против» - 0;
«воздержались» - 0.

Проект изменений в Генеральный план сельского поселения Нижнее Санчелеево муниципального района Ставропольский Самарской области

Приложение 5.1. Схема планируемой территории размещения кладбища от Администрации поселения

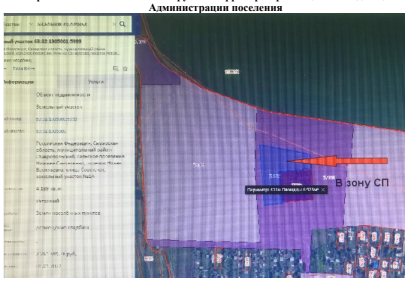

Приложение 5.2. Согласованная с Администрацией поселения схема планируемой территории размещения кладбища с координатами

Площадь предлагаемой территории расширения кладбища 7000 кв.м

№	X	Y
1	433 957,38	1 327 704,84
2	433 951,30	1 327 637,57
3	433 887,96	1 327 645,31
4	433 884,97	1 327 603,53
5	434 002,76	1 327 596,66
6	433 990,28	1 327 687,01
7	433 993,59	1 327 687,95
1	433 957,38	1 327 704,84

Проект изменений в Генеральный план сельского поселения Нижнее Санчелеево муниципального района Ставропольский Самарской области

Приложение 6. Письмо ООО сельскохозяйственное предприятие «Олимп-Агро»
(по поводу ЗУ 63:32:1301019:5067)

Общество с ограниченной ответственностью
Сельскохозяйственное предприятие «Олимп-Агро»
445134, Россия, Самарская обл., Ставропольский район
Село Нижнее Санчелеево, ул. Советская, строение 124-1
e-mail: olimp_agro2008@mail.ru
Р/с 40702810454400002751
в Поволжском банке ПАО «Сбербанк России г Самара»
К/с 30101810200000000607 БИК 043601607
ИНН 6382064030 КПП 638201001 ОГРН 1026303951222
ОКПО 21268318 ОКВЭД 01.11

№ 110 от 20.12.2023
на № от

Председателю комиссии по внесению изменений в Правила землепользования и застройки в с.п. Нижнее Санчелеево
м.р. Ставропольский
Н.В. Арефьевой

Уважаемая Наталья Владимировна!

Просим Вас исключить земельный участок , расположенный по адресу: Самарская область, Ставропольский район, с.п. Нижнее Санчелеево, село Нижнее Санчелеево, массив «Юго- Восточный», кадастровый номер 63:32:1301019:5067, площадью 500 000 кв.м. из территориальной зоны Ж, зоны комплексной жилищной застройки, и отнести его к зоне сельскохозяйственного производства. В дальнейшем заинтересованы в использовании данного земельного участка для выращивания сельскохозяйственных культур.

Директор
ООО СХП «Олимп- Агро» Н.А. Леонтьев

Проект изменений в Генеральный план сельского поселения Нижнее Санчелеево муниципального района Ставропольский Самарской области

Приложение 7.1. Письмо местной религиозной организации православный приход храма во имя Архистратига Михаила
(о рассмотрении вопроса о создании вероисповедального (православного) кладбища)

МЕСТНАЯ РЕЛИГИОЗНАЯ ОРГАНИЗАЦИЯ
ПРАВОСЛАВНЫЙ ПРИХОД ХРАМА ВО ИМЯ АРХИСТРАТИГА МИХАИЛА
СЕЛЬСКОГО ПОСЕЛЕНИЯ НИЖНЕЕ САНЧЕЛЕЕВО МУНИЦИПАЛЬНОГО РАЙОНА СТАВРОПОЛЬСКИЙ САМАРСКОЙ ОБЛАСТИ ТОЛЬЯТТИНСКОЙ ЕПАРХИИ РУССКОЙ ПРАВОСЛАВНОЙ ЦЕРКВИ (МОСКОВСКИЙ ПАТРИАРХАТ)

445134, Россия, Самарская область, Ставропольский район, с. Нижнее Санчелеево, ул. Советская д. 49, тел. 89636105063
ИНН 6382997025, КПП 638201001, ОГРН 1116300003599

Главе сельского поселения Нижнее Санчелеево
муниципального района Ставропольский Самарской области
Н.В. Арефьевой

Уважаемая Наталья Владимировна!

Федеральный закон от 12.01.1996 № 8-ФЗ (ред. от 30.04.2021) "О погребении и похоронном деле" (с изм. и доп., вступ. в силу с 01.01.2022) предусматривает возможность создания вероисповедальных кладбищ или участков для погребения умерших одной веры. В соответствии с ч. 3 ст. 15 вышеупомянутого закона предложения по созданию мест погребения могут вноситься массовыми религиозными объединениями, уставы которых предусматривают осуществление религиозных обрядов на кладбищах, для создания вероисповедальных кладбищ.

Согласно Устава прихода, принятого Священным Синодом Русской Православной Церкви 25.12.2014г. и утвержденного епархиальным архиереем в редакции от 10.06.2011г. (далее - Устав), Местная религиозная организация «Православный приход храма во имя Архистратига Михаила сельского поселения Нижнее Санчелеево муниципального района Ставропольский Самарской области Тольяттинской Епархии Русской Православной Церкви (Московский

РОССИЙСКАЯ ФЕДЕРАЦИЯ
АДМИНИСТРАЦИЯ
Вх. № 8 от 24.05.2023

Проект изменений в Генеральный план сельского поселения Нижнее Санчелеево муниципального района Ставропольский Самарской области

Патриархат)» (далее – Приход) является добровольным объединением совершеннолетних граждан Российской Федерации, объединившихся в целях совместного исповедания и распространения православной веры. В соответствии с п. 3.1 Устава в указанных целях Приход осуществляет следующие формы (предмет) деятельности: богослужения, чинопоследования, таинства, обряды, шествия, крестные ходы и церемонии в храмах, часовнях и других культовых зданиях и сооружениях, а также на относящихся к ним территориях, в иных местах, предоставленных для этих целей, в местах религиозного почитания (паломничества), в организациях, созданных Приходом и (или) иными религиозными организациями Русской Православной Церкви, на кладбищах и в иных местах прощания с усопшими и т.д.

В соответствии с пунктом 3.5 Устава Приход вправе с письменного разрешения (благословения) епархиального архиерея обращаться в органы исполнительной власти субъекта Российской Федерации или органы местного самоуправления с предложением о создании православных кладбищ.

На основании вышеизложенного, прошу Вас рассмотреть вопрос о создании вероисповедального (православного) кладбища.

С уважением,

Настоятель иерей Николай Галковский
«24» 05 2023г.

Проект изменений в Генеральный план сельского поселения Нижнее Санчелеево муниципального района Ставропольский Самарской области

Приложение 7.2. Ответ Администрации поселения на письмо местной религиозной организации православный приход храма во имя Архистратига Михаила
(о рассмотрении вопроса о создании вероисповедального (православного) кладбища)

Российская Федерация
Самарская область
АДМИНИСТРАЦИЯ
сельского поселения Нижнее Санчелеево
Муниципального района Ставропольский
Самарской области
445142; РФ; Самарская область Ставропольский район, с.Нижнее Санчелеево, ул.Красноармейская, 40
Тел: (8482) 72-10-10; e-mail: admsancel@bk.ru
ИНН/КПП 6382050481/638201001
ОКПО 93580541; ОГРН 1056382080358

Местная религиозная организация Православный приход храма во имя Архистратига Михаила сельского поселения Нижнее Санчелеево муниципального района Ставропольский Самарской области Тольяттинской Епархии Русской Православной церкви (Московский Патриархат)

От 16.08.2023 г. № 137

Ваше обращение от 24.05.2023 г., зарегистрированное за № 8 о рассмотрении вопроса о создании вероисповедального (православного) кладбища в границах сельского поселения Нижнее Санчелеево, получено.

В соответствии с Федеральным законом от 12.01.1996 № 8-ФЗ «О погребении и похоронном деле», Федеральным законом от 06.10.2003 № 131-ФЗ «Об общих принципах организации местного самоуправления в Российской Федерации», Уставом сельского поселения Нижнее Санчелеево муниципального района Ставропольский Самарской области, принят решением Собрания представителей сельского поселения Нижнее Санчелеево муниципального района Ставропольский Самарской области 10.09.2019 № 173, решение о создании мест погребения принимается органом исполнительной власти субъекта Российской Федерации или органом местного самоуправления, на территориях которых они создаются (ч. 2 ст. 15 ФЗ № 8).

Таким образом, принятие решения о создании вероисповедального (православного) кладбища в рамках компетенции администрации сп Нижнее Санчелеево.

На территории сельского поселения Нижнее Санчелеево общественные кладбища расположены по следующим адресам:

- Самарская область, р-н Ставропольский, село Нижнее Санчелеево, ул. Северная, 1 К;
- Самарская область, р-н Ставропольский, село Нижнее Санчелеево, ул. Советская, 1 А.

На общественном кладбище в селе Нижнее Санчелеево, учитывая приказ Нижне-Волжское бассейновое водное управление «Об установлении границ зон затопления и подтопления территорий, прилегающих к р. Санчелка в границах с. Нижнее Санчелеево муниципального района

Проект изменений в Генеральный план сельского поселения Нижнее Санчелеево муниципального района Ставропольский Самарской области

Ставропольский Самарской области от 08.02.2022 № 38, в настоящее время проводятся комплексные инженерно-гидрогеологические исследования, результаты исследований пока не известны.

В соответствии с п. 3) ч. 3 ст. 67.1 Водного кодекса Российской Федерации в границах зон затопления, подтопления запрещаются: размещение кладбищ, скотомогильников, объектов размещения отходов производства и потребления, химических, взрывчатых, токсичных, отравляющих веществ, пунктов хранения и захоронения радиоактивных отходов.

На общественном кладбище в пос. Новая Васильевка примерная площадь к свободным захоронениям 350 кв.м., учитывая действующие нормы по созданию мест погребения, оставшейся земли хватит на 50 погребений (приблизительный расчет).

Территориальная зона, прилегающих к общественному кладбищу в пос. Новая Васильевка земель, установлена правилами землепользования и застройки сельского поселения Нижнее Санчелеево, утверждены решением Собрания представителей с.п. Нижнее Санчелеево от 30.12.2013 № 86 (ред. от 09.12.2022 № 86), относится к зоне Сх1/2 - зона сельскохозяйственного использования. Функциональная зона, прилегающих к общественному кладбищу земель, установлена генеральным планом сельского поселения Нижнее Санчелеево, утвержден решением Собрания представителей сп Нижнее Санчелеево от 16.12.2013 № 84 (ред. от 28.12.2020 №20), относится к зоне сельскохозяйственного использования.

Вместе с тем, сообщаем Вам о том, что на территории сельского поселения Нижнее Санчелеево имеются свободные земли для создания такого рода объекта в других местах.

Учитывая, что территориальная и функциональная зона для объектов такого рода в настоящее время не установлена, имеется необходимость внесения изменений в документы территориального планирования.

Глава сельского поселения Нижнее Санчелеево
муниципального района Ставропольский
Самарской области Арефьева Н.В.

Проект изменений в Генеральный план сельского поселения Нижнее Санчелеево муниципального района Ставропольский Самарской области

Приложение 8.1. Письмо Тольяттинской епархии главе м.р. Ставропольский
(о содействии в процедуре внесения изменений в генеральный план с.п. Нижнее Санчелеево с целью создания на выбранных земельных участках вероисповедального (православного) кладбища)

ТОЛЬЯТТИНСКАЯ ЕПАРХИЯ
РУССКОЙ ПРАВОСЛАВНОЙ ЦЕРКВИ (МОСКОВСКИЙ ПАТРИАРХАТ)
445026 Самарская область, город Тольятти, улица Революционная, дом 19
ИНН/КПП 6320040350/ 632001001 ОГРН 1197700021862
Тел.: +7 (8482) 232-00-49
E-mail: tltepar hia@mail.ru Web: https://tltepar.ru

ГЛАВЕ МУНИЦИПАЛЬНОГО
РАЙОНА СТАВРОПОЛЬСКИЙ
САМАРСКОЙ ОБЛАСТИ
В.М. МЕДВЕДЕВУ

Уважаемый Владимир Михайлович!

В августе 2022 года на территории общественного кладбища сельского поселения Васильевка муниципального района Ставропольский Самарской области, по ходатайству настоятеля прихода во имя Архистратига Михаила, постановлением главы с.п. Васильевка было принято решение о создании первого в Тольяттинской Епархии вероисповедального (православного) участка. В дальнейшем на предоставленном участке силами благодетелей и жителей села была воздвигнута часовня во имя благоверного великого князя Димитрия Донского. Сейчас в ней проводятся поминальные службы и отпевания. При содействии администрации сельского поселения и благотворительного фонда проводится благоустройство территории.

Пример совместной работы православного прихода и органов местного самоуправления, направленной на сохранение православных исторических традиций погребения, положительно отражается на укрепление взаимодействия Церкви и общества.

Необходимо отметить, что в Самарской области уже давно существует традиция создания вероисповедальных кладбищ и участков. Идея захоронений

Проект изменений в Генеральный план сельского поселения Нижнее Санчелеево муниципального района Ставропольский Самарской области

в православных традициях получила отклик в сердцах всех православных жителей. В связи с чем, появляется потребность создания вероисповедальных кладбищ и на других землях.

Настоятелем прихода во имя Архистратига Михаила сельского поселения Нижнее Санчелеево муниципального района Ставропольский Самарской области было направлено обращение главе с.п. о рассмотрении вопроса создания вероисповедального кладбища в границах с.п. Нижнее Санчелеево. 16 августа 2023 года получен ответ, в котором отмечается, что имеются свободные земли для создания православного кладбища. Также указана необходимость внесения изменений в документы территориального планирования.

В связи с этим, прошу Вашего содействия в процедуре внесения изменений в генеральный план с.п. Нижнее Санчелеево с целью создания на выбранных земельных участках вероисповедального кладбища.

С уважением,

+ Нестор

ЕПИСКОП ТОЛЬЯТТИНСКИЙ И ЖИГУЛЕВСКИЙ

Исх. № 11-161 от 21.08.2023

Исполнитель: Куделькина Дарья Анатольевна
+7-9-171-290-171

Проект изменений в Генеральный план сельского поселения Нижнее Санчелеево муниципального района Ставропольский Самарской области

Приложение 8.2. Ответ главы м.р. Ставропольский на письмо Тольяттинской епархии

Тольяттинская Епархия
Русской Православной церкви
(Московский патриархат)

АДМИНИСТРАЦИЯ
муниципального района
СТАВРОПОЛЬСКИЙ
Самарской области
г.Тольятти, 445011
пл. Свободы, 9
тел.: (8482) 287076, (8482) 287134
stavr-post@mail.ru
ИНН/КПП 6320040350/632001001,
ОКПО 04031090, ОГРН 1026303947608

Епископу Нестору

ул.Революционная, 19,
г.Тольятти, Самарская обл.,
445026

от 16.08.2023 № 137

на № от

Уважаемый епископ Нестор!

В ответ на Ваше обращение от 28.08.2023 сообщаем, что подготовка и утверждение генеральных планов сельских поселений, внесение изменений в Правила землепользования и застройки осуществляется согласно требованиям Градостроительного кодекса Российской Федерации (далее – ГрК РФ) и в соответствии с п. 1 ч.1 ст. 8 ГрК РФ относится к полномочиям органов местного самоуправления сельского поселения, в связи с чем Ваше обращение было перенаправлено в адрес администрации сельского поселения Нижнее Санчелеево.

Также сообщаем, что Ваше предложение рассмотрено Комиссией по подготовке проекта правил землепользования и застройки сельского поселения Нижнее Санчелеево муниципального района Ставропольский Самарской области по вопросу о внесении изменений в Правила землепользования и застройки сельского поселения Нижнее Санчелеево муниципального района Ставропольский Самарской области на заседании от 27.09.2023 и удовлетворено.

В рамках оказания содействия по внесению изменений в градостроительную документацию сельского поселения Нижнее Санчелеево муниципального района Ставропольский Самарской области, администрацией муниципального района Ставропольский Самарской области направлены запросы коммерческих предложений на выполнение работ на подготовке проектов внесения изменений в Генеральный план и Правила землепользования и застройки сельского поселения в целях размещения кладбища с указанием стоимости и сроков выполнения работ.

Заместитель Главы района по имуществу
и архитектуре - руководитель КУМИ А.В. Лысенков

Конар М.И. 8(8482)281185

Издание **«Нижне-Санчелеевский Вестник»**
№1 (258), 16 января 2025 г.

Учредитель: Администрация сельского поселения Нижнее Санчелеево муниципального района Ставропольский Самарской области.
Главный редактор: Алексей Владиславович Шишканов.

Издатель, редакция, типография: Муниципальное автономное учреждение муниципального района Ставропольский Самарской области «Редакция газеты «Ставрополь—на—Волге».

Адрес издателя, редакции, типографии: 445019, РФ, Самарская область, г. Тольятти, ул. Горького, 33. Тел.: 36-44-00.
Тираж — 30 экз. **Бесплатно.**

6+