№28 (188), 14 декабря 2022 г.

ОФИЦИАЛЬНАЯ ПУБЛИКАЦИЯ

6+

СЕЛЬСКОЕ ПОСЕЛЕНИЕ НИЖНЕЕ САНЧЕЛЕЕВО МУНИЦИПАЛЬНОГО РАЙОНА СТАВРОПОЛЬСКИЙ САМАРСКОЙ ОБЛАСТИ

Нижне-Санчелеевский ВЕСТНИК

ЗАКЛЮЧЕНИЕ О РЕЗУЛЬТАТАХ ОБЩЕСТВЕННЫХ ОБСУЖДЕНИЙ В СООТВЕТСТВИИ С ПРАВИЛАМИ УТВЕРЖДЕННЫМИ ПОСТАНОВЛЕНИЕМ ПРАВИТЕЛЬСТВА РФ № 990 ОТ 25.06.2021Г.

1.Общие сведения

Разработчик проекта нормативного правового акта:

Администрация сельского поселения Нижнее Санчелеево муниципального района Ставропольский Самарской области

Вид, наименование проекта нормативного правового акта:

Проект Постановления Администрация сельского поселения Нижнее Санчелеево муниципального района Ставропольский Самарской области об утверждении «Программы профилактики рисков причинения вреда (ущерба) охраняемым законом ценностям при осуществлении муниципального контроля на автомобильном транспорте и в дорожном хозяйстве в границах населенных пунктов сельского поселения Нижнее Санчелеево муниципального района Ставропольский Самарской области на 2023 год».

Дата рассмотрения результатов общественных обсуждений: с 14.12.2022г. по 14.01.2023г.

2. Проблема, на решение которой направлено принятие нормативного правового акта:

Создание возможности осуществления профилактики правонарушений по муниципальному контролю на автомобильном транспорте и в дорожном хозяйстве

Описание существующей проблемы:

Приведение в соответствие с действующим законодательством.

В данном проекте устанавливается порядок проведения профилактических мероприятий предупреждение причинения вреда (ущерба) охраняемым законом ценностям, соблюдение которых оценивается в рамках осуществления муниципального контроля для эффективного и своевременного реформирования муниципального контроля на автомобильном транспорте и в дорожном хозяйстве в рамках реформы контрольно-надзорной деятельности.

Причины (источники) возникновения проблемы:

В целях приведения в соответствие с действующим законодательством в соответствии со статьей 44 Федеральным законом от 31.07.2020 № 248-ФЗ «О государственном контроле (надзоре) и муниципальном контроле в Российской Федерации», Постановлением Правительства Российской Федерации от 25.06.2021 № 990 «Об утверждении Правил разработки и утверждения контрольными (надзорными) органами программы профилактики рисков причинения вреда (ущерба) охраняемым законом ценностям» позволяющего осуществлять муниципальный контроль на автомобильном транспорте и в дорожном хозяйстве.

Негативные эффекты, связанные с существованием проблемы:

Несоответствие действующему законодательству

Риски и предполагаемые последствия, связанные с сохранением текущего положения:

Нет действующего нормативного правового акта, соответствующего действующему законодательству, на муниципальном уровне позволяющего осуществлять профилактику правонарушений при осуществлении муниципального контроля на автомобильном транспорте и в дорожном хозяйстве

Возможность решения проблемы иными правовыми, финансово-экономическими, информационными, техническими или организационными средствами: Отсутствует

Вывод: Необходимость принятия проекта

3. Цели регулирования

Целью предлагаемого правового регулирования является:

принятие Постановления «Об утверждении Программы профилактики рисков причинения вреда (ущерба) охраняемым законом ценностям при осуществлении муниципального контроля на автомобильном транспорте и в дорожном хозяйстве в границах населенных пунктов сельского поселения Нижнее Санчелеево муниципального района Ставропольский Самарской области на 2023 год» для дальнейшего осуществления профилактики правонарушений по муниципальному контролю.

4. Варианты решения проблемы

Вариант 1

Принятие Постановления «Об утверждении Программы профилактики рисков причинения вреда (ущерба) охраняемым законом ценностям при осуществлении муниципального контроля на автомобильном транспорте и в дорожном хозяйстве в границах населенных пунктов сельского поселения Нижнее Санчелеево муниципального района Ставропольский Самарской области на 2023 год» позволит уполномоченным должностным лицам, осуществлять профилактику правонарушений по муниципальному контролю.

Вариант 2

Непринятие Постановления «Об утверждении Программы профилактики рисков причинения вреда (ущерба) охраняемым законом ценностям при осуществлении муниципального контроля на автомобильном транспорте и в дорожном хозяйстве в границах населенных пунктов сельского поселения Нижнее Санчелеево муниципального района Ставропольский Самарской области на 2023 год» не позволит уполномоченным должностным лицам, осуществлять профилактику правонарушений по муниципальному контролю.

5. Основные группы участников общественных отношений, интересы которых будут затронуты с принятием нормативного правового акта, оценка их предполагаемых издержек и выгод

Основные группы, подверженные влиянию проблемы:

Юридические и физические лица, индивидуальные предприниматели

Предполагаемые издержки и выгоды основных групп участников от принятия нормативного правового акта: не выявлены, выгоды - соблюдение норм законодательства

6. Выбранный вариант решения проблемы

предпочтительным вариантом является Вариант 1 в силу следующего: выбранный способ решения проблемы позволит осуществлять профилактику правонарушений по муниципальному контролю на автомобильном транспорте и в дорожном хозяйстве

7. Риски недостижимости целей правового регулирования или возможные негативные последствия от принятия нормативного правового акта

Не выявлены

8. Справка о проведении общественных обсуждений

Срок проведения общественных обсуждений с 14.11.2022 г. по 14.12.2022 г.

Участники общественных обсуждений:

Юридические и физические лица, индивидуальные предприниматели, общественный совет

Способ проведения общественных обсуждений:

Размещение проекта постановления на официальном сайте администрации сельского поселения Нижнее Санчелеево муниципального района Ставропольский Самарской области

Направление в Общественный совет при администрации сельского поселения Нижнее Санчелеево муниципального района Ставропольский Самарской области Проекта Постановления в целях его обсуждения (исх. № 460 от 14.11.2022г.)

Предложения, полученные в ходе проведения общественных обсуждений, с указанием результата их рассмотрения:

Не поступало.

Глава сельского поселения Нижнее Санчелеево муниципального района Ставропольский Самарской области Н.В.Арефьева

ЗАКЛЮЧЕНИЕ О РЕЗУЛЬТАТАХ ОБЩЕСТВЕННЫХ ОБСУЖДЕНИЙ В СООТВЕТСТВИИ С ПРАВИЛАМИ УТВЕРЖДЕННЫМИ ПОСТАНОВЛЕНИЕМ ПРАВИТЕЛЬСТВА РФ № 990 ОТ 25.06.2021 Г.

1.Общие сведения

Разработчик проекта нормативного правового акта:

Администрация сельского поселения Нижнее Санчелеево муниципального района Ставропольский Самарской области.

Вид, наименование проекта нормативного правового акта:

Проект Постановления Администрации сельского поселения Нижнее Санчелеево муниципального района Ставропольский Самарской области «Об утверждении Программы профилактики рисков причинения вреда (ущерба) охраняемым законом ценностям при осуществлении проведении муниципального контроля в сфере благоустройства на территории сельского поселения Нижнее Санчелеево муниципального района Ставропольский Самарской области на 2023 год»

Дата рассмотрения результатов общественных обсуждений: с 14.12.2022г. по 14.01.2023г.

2. Проблема, на решение которой направлено принятие нормативного правового акта:

Создание возможности осуществления профилактики правонарушений по муниципальному контроля в сфере благоустройства.

Описание существующей проблемы:

Приведение в соответствие с действующим законодательством.

В данном проекте устанавливается порядок проведения профилактических мероприятий предупреждение причинения вреда (ущерба) охраняемым законом ценностям, соблюдение которых оценивается в рамках осуществления муниципального контроля в сфере благоустройства для эффективного и своевременного реформирования муниципального контроля в рамках реформы контрольно-надзорной деятельности.

Причины (источники) возникновения проблемы:

В целях приведения в соответствие с действующим законодательством в соответствии со статьей 44 Федеральным законом от 31.07.2020 № 248-ФЗ «О государственном контроле (надзоре) и муниципальном контроле в Российской Федерации», Постановлением Правительства Российской Федерации от 25.06.2021 № 990 «Об утверждении Правил разработки и утверждения контрольными (надзорными) органами программы профилактики рисков причинения вреда (ущерба) охраняемым законом ценностям» позволяющего осуществлять муниципальный контроль в сфере благоустройства.

Негативные эффекты, связанные с существованием проблемы:

Несоответствие действующему законодательству

Риски и предполагаемые последствия, связанные с сохранением текущего положения:

Нет действующего нормативного правового акта, соответствующего действующему законодательству, на муниципальном уровне позволяющего осуществлять профилактику правонарушений при осуществлении муниципального контроля в сфере благоустройства.

Возможность решения проблемы иными правовыми, финансово-экономическими, информационными, техническими или организационными средствами: Отсутствует

Вывод

Принятие Постановления Администрации сельского поселения Нижнее Санчелеево муниципального района Ставропольский Самарской области «Об утверждении Программы профилактики рисков причинения вреда (ущерба) охраняемым законом ценностям при осуществлении проведении муниципального контроля в сфере благоустройства на территории сельского поселения Нижнее Санчелеево муниципального района Ставропольский Самарской области на 2023 год», позволит осуществлять профилактику правонарушений по муниципальному контролю.

3. Цели регулирования

Целью предлагаемого правового регулирования является: принятие Постановления «Об утверждении Программы профилактики рисков причинения вреда (ущерба) охраняемым законом ценностям при осуществлении проведении муниципального контроля в сфере благоустройства на территории сельского поселения Нижнее Санчелеево муниципального района Ставропольский Самарской области на 2023 год» для дальнейшего осуществления профилактики правонарушений по муниципальному контролю.

4. Варианты решения проблемы

Вариант 1

Принятие Постановления «Об утверждении Программы профилактики рисков причинения вреда (ущерба) охраняемым законом ценностям при осуществлении проведении муниципального контроля в сфере благоустройства на территории сельского поселения Нижнее Санчелеево муниципального района Ставропольский Самарской области на 2023 год» позволит уполномоченным должностным лицам, осуществлять профилактику правонарушений по муниципальному контролю.

Вариант 2

Непринятие Постановления «Об утверждении Программы профилактики рисков причинения вреда (ущерба) охраняемым законом ценностям при осуществлении проведении муниципального контроля в сфере благоустройства на территории сельского поселения Нижнее Санчелеево муниципального района Ставропольский Самарской области на 2023 год» не позволит уполномоченным должностным лицам, осуществлять профилактику правонарушений по муниципальному контролю.

5. Основные группы участников общественных отношений, интересы которых будут затронуты с принятием нормативного правового акта, оценка их предполагаемых издержек и выгод

Основные группы, подверженные влиянию проблемы:

Юридические и физические лица, индивидуальные предприниматели

Предполагаемые издержки и выгоды основных групп участников от принятия нормативного правового акта: не выявлены, выгоды - соблюдение норм законодательства

6. Выбранный вариант решения проблемы

Предпочтительным вариантом является Вариант 1 в силу следующего: выбранный способ решения проблемы позволит осуществлять профилактику правонарушений по муниципальному контролю в сфере благоустройства уполномоченными должностным лицам на территории сельского поселения Нижнее Санчелеево муниципального района Ставропольский Самарской области

7. Риски недостижимости целей правового регулирования или возможные негативные последствия от принятия нормативного правового акта

Не выявлены

8. Справка о проведении общественных обсуждений

Срок проведения общественных обсуждений с 14.11.2022 г. по 14.12.2022 г.

Участники общественных обсуждений:

Юридические и физические лица, индивидуальные предприниматели, общественный совет.

Способ проведения общественных обсуждений:

Размещение проекта постановления на официальном сайте администрации сельского поселения Нижнее Санчелеево муниципального района Ставропольский Самарской области.

Направление в Общественный совет при администрации сельского поселения Нижнее Санчелеево муниципального района Ставропольский Самарской области Проекта Постановления в целях его обсуждения (исх. № 460 от 14.11.2022г.) Предложения, полученные в ходе проведения общественных обсуждений, с указанием результата их рассмотрения:

Не поступало.

Глава сельского поселения Нижнее Санчелеево муниципального района Ставропольский Самарской области Н.В.Арефьева

АДМИНИСТРАЦИЯ СЕЛЬСКОГО ПОСЕЛЕНИЯ НИЖНЕЕ САНЧЕЛЕЕВО МУНИЦИПАЛЬНОГО РАЙОНА СТАВРОПОЛЬСКИЙ САМАРСКОЙ ОБЛАСТИ

ПОСТАНОВЛЕНИЕ № 73 от 29 ноября 2022 года

ОБ УТВЕРЖДЕНИИ РЕЕСТРА МУНИЦИПАЛЬНЫХ УСЛУГ, ОКАЗЫВАЕМЫХ АДМИНИСТРАЦИЕЙ СЕЛЬСКОГО ПОСЕЛЕНИЯНИЖНЕЕ САНЧЕЛЕЕВОМУНИЦИПАЛЬНОГО РАЙОНА СТАВРОПОЛЬСКИЙ САМАРСКОЙ ОБЛАСТИ

На основании Федерального закона от 27.07.2010 года № 210-ФЗ «Об организации предоставления государственных и муниципальных услуг», Федерального закона от 06.10.2003 года №131-ФЗ «Об общих принципах организации местного самоуправления в Российской Федерации», Устава сельского поселенияНижнее Санчелеево муниципального района Ставропольский Самарской области, в соответствии с постановлением администрации сельского поселенияНижнее Санчелеевоот 16.03.2018г. №14 «Об утверждении Порядка формирования и ведения Реестра муниципальных услуг администрации сельского поселенияНижнее Санчелеево муниципального района Ставропольский Самарской области»,администрация сельского поселенияНижнее Санчелеево ПОСТАНОВЛЯЕТ:

1. Утвердить Реестр муниципальных услуг, оказываемых администрацией сельского поселения Нижнее Санчелеевомуниципального района Ставропольский Самарской области, согласно приложению к настоящему постановлению.

2. Считать утратившим силу Постановление Администрации сельского поселения Нижнее Санчелеево муниципального района Ставропольский Самарской области от 29.06.2012 года № 9 «Об утверждении Перечня услуг, которые являются необходимыми и обязательными для предоставления органами местного самоуправления и предоставляются администрацией сельского поселения Нижнее Санчелеево, участвующей в предоставлении государственных и муниципальных услуг».

3. Настоящее постановление подлежит официальному опубликованию в газете «Нижне-Санчелеевский Вестник» и на официальном сайте администрации сельского поселения Нижнее Санчелеево муниципального района Ставропольский Самарской области в сети «Интернет» http://n.sancheleevo.stavrsp.ru

4. Контроль за исполнением настоящего постановления оставляю за собой.

Глава сельского поселения Нижнее Санчелеево Н.В.Арефьева

Приложение

Утверждено
Постановлением администрации сельского поселения
Нижнее Санчелеевомуниципального района
Ставропольский Самарской области от 29.11.2022 г.№ 73

РЕЕСТР МУНИЦИПАЛЬНЫХ УСЛУГ, ОКАЗЫВАЕМЫХ АДМИНИСТРАЦИЕЙ СЕЛЬСКОГО ПОСЕЛЕНИЯ НИЖНЕЕ САНЧЕЛЕЕВО МУНИЦИПАЛЬНОГО РАЙОНА СТАВРОПОЛЬСКИЙ САМАРСКОЙ ОБЛАСТИ

№ п/п	Наименование муниципальной услуги (функции)	Нормативный правовой акт, устанавливающий полномочие органа местного самоуправления	Орган местного самоуправления, предоставляющий муниципальную услугу (исполняющий муниципальную функцию)
1	Прием заявлений и выдача документов о согласовании схем расположения границ земельных участков на территории сельского поселения Нижнее Санчелеево	Распоряжение от 09.11.2012 г № 21 «Об утверждении административного регламента по предоставлению муниципальной услуги «Прием заявлений и выдача документов о согласовании схем расположения границ земельных участков на территории сельского поселения Нижнее Санчелеево муниципального района Ставропольский Самарской области»	Администрация сельского поселения Нижнее Санчелеево
2	Предоставление решения о согласовании архитектурно-градостроительного облика объекта	Постановление администрации сельского поселения Нижнее Санчелеево муниципального района Ставропольский Самарской области от 28.01.2016 г. № 4 «Об утверждении административного регламента предоставления муниципальной услуги «Предоставление решения о согласовании архитектурно-градостроительного облика объекта»	Администрация сельского поселения Нижнее Санчелеево
3	Присвоение, изменение, аннулирование и регистрация адресов объектов недвижимости на территории сельского поселения Нижнее Санчелеево муниципального района Ставропольский Самарской области	Постановление администрации сельского поселения Нижнее Санчелеево муниципального района Ставропольский Самарской области от 04.05.2018 г. № 25«Об утверждении Административного Регламента по предоставлению муниципальной услуги «Присвоение, изменение, аннулирование и регистрация адресов объектов недвижимости на территории сельского поселения Нижнее Санчелеево муниципального района Ставропольский Самарской области»» - Постановление администрации сельского поселения Нижнее Санчелеево муниципального района Ставропольский Самарской области от 30.03.2021 № 20 «О внесении изменений в Административный регламент по предоставлению муниципальной услуги ««Присвоение, изменение, и аннулирование адресов объектам недвижимости», утвержденного постановлением администрации сельского поселения Нижнее от 04.05.2018 года № 25» - Постановление администрации сельского поселения Нижнее Санчелеево муниципального района Ставропольский Самарской области от 15.07.2022 г. № 38 «О внесении изменений в Административный регламент по предоставлению муниципальной услуги ««Присвоение, изменение, и аннулирование адресов объектам недвижимости», утвержденного постановлением администрации сельского поселения Нижнее от 04.05.2018 года № 25»	Администрация сельского поселения Нижнее Санчелеево
4	Выдача разрешений на выполнение авиационных работ, парашютных прыжков, демонстрационных полетов воздушных судов, полетов беспилотных летательных аппаратов, подъема привязных аэростатов над населенными пунктами сельского поселения Нижнее Санчелеево, а также посадку (взлет) на расположенные в границах населенных пунктов сельского поселения Нижнее Санчелеево муниципального района Ставропольский Самарской области площадки, сведения о которых не опубликованы в документах аэронавигационной информации	Постановление администрации сельского поселения Нижнее Санчелеево муниципального района Ставропольский Самарской области от 12.09. 2019 г. № 39 «Об утверждении административного регламента по предоставлению муниципальной услуги «Выдача разрешений на выполнение авиационных работ, парашютных прыжков, демонстрационных полетов воздушных судов, полетов беспилотных летательных аппаратов, подъема привязных аэростатов над населенными пунктами сельского поселения Нижнее Санчелеево, а также посадку (взлет) на расположенные в границах населенных пунктов сельского поселения Нижнее Санчелеево муниципального района Ставропольский Самарской области площадки, сведения о которых не опубликованы в документах аэронавигационной информации»	Администрация сельского поселения Нижнее Санчелеево
5	Предоставление порубочного билета и (или) разрешения на пересадку деревьев и кустарников	Постановление администрации сельского поселения Нижнее Санчелеево муниципального района Ставропольский Самарской области от 29.11.2019 г. № 59 «Об утверждении административного регламента по предоставлению муниципальной услуги «Предоставление порубочного билета и (или) разрешения на пересадку деревьев и кустарников на территории сельского поселения Нижнее Санчелеево муниципального района Ставропольский Самарской области»	Администрация сельского поселения Нижнее Санчелеево
6	Выдача документов (выписки из домовой книги, выписки из похозяйственной книги, карточки регистрации, справок и иных документов, предусмотренных законодательством Российской Федерации	Постановление администрации сельского поселения Нижнее Санчелеево муниципального района Ставропольский Самарской области от 25.05.2020г № 32 Об утверждении административного регламента предоставления муниципальной услуги «Выдача документов (выписки из домовой книги, выписки из похозяйственной книги, карточки регистрации, справок и иных документов, предусмотренных законодательством Российской Федерации)»	Администрация сельского поселения Нижнее Санчелеево
7	Заключение соглашений об установлении сервитутов в отношении земельных участков, находящихся в муниципальной собственности	Постановление администрации сельского поселения Нижнее Санчелеево муниципального района Ставропольский Самарской области от 08.09.2020г № 52 Об утверждении административного регламента предоставления муниципальной услуги «Заключение соглашений об установлении сервитутов в отношении земельных участков, находящихся в муниципальной собственности»	Администрация сельского поселения Нижнее Санчелеево
8	Дача письменных разъяснений налогоплательщикам по вопросам применения нормативных правовых актов муниципального образования о местных налогах и сборах	Постановление администрации сельского поселения Нижнее Санчелеево муниципального района Ставропольский Самарской области от 26.07.2021 г. № 44 «Об утверждении Административного регламента по предоставлению муниципальной услуги «Дача письменных разъяснений налогоплательщикам по вопросам применения нормативных правовых актов муниципального образования о местных налогах и сборах»»	Администрация сельского поселения Нижнее Санчелеево
9	Направление уведомления о планируемом сносе объекта капитального строительства и уведомления о завершении сноса объекта капитального строительства	Постановление администрации сельского поселения Нижнее Санчелеево муниципального района Ставропольский Самарской области от 20.01.2022 № 6 «Об утверждении административного регламента предоставления муниципальной услуги «Направление уведомления о планируемом сносе объекта капитального строительства и уведомления о завершении сноса объекта капитального строительства»	Администрация сельского поселения Нижнее Санчелеево
10	Прекращение права постоянного (бессрочного) пользования земельными участками, находящимися в муниципальной собственности	Постановление администрации сельского поселения Нижнее Санчелеево муниципального района Ставропольский Самарской области от 22.09.2022 г. № 54 «Об утверждении Административного регламента предоставления муниципальной услуги «Прекращение права постоянного (бессрочного) пользования земельными участками, находящимися в муниципальной собственности»	Администрация сельского поселения Нижнее Санчелеево
11	Принятие решения об использовании донного грунта, извлеченного при проведении дноуглубительных и других работ, связанных с изменением дна и берегов водных объектов	Постановление администрации сельского поселения Нижнее Санчелеево муниципального района Ставропольский Самарской области от 22.08.2022 г № 49 «Об утверждении административного регламента предоставления муниципальной услуги «Принятие решения об использовании донного грунта, извлеченного при проведении дноуглубительных и других работ, связанных с изменением дна и берегов водных объектов»»	Администрация сельского поселения Нижнее Санчелеево
12	Предоставление разрешения на осуществление земляных работ	Постановление администрации сельского поселения Нижнее Санчелеево муниципального района Ставропольский Самарской области от 07.10.2022 г № 58 «Об утверждении административного регламента предоставления муниципальной услуги «Выдача разрешений на проведение земляных работ»	Администрация сельского поселения Нижнее Санчелеево

СОБРАНИЕ ПРЕДСТАВИТЕЛЕЙ СЕЛЬСКОГО ПОСЕЛЕНИЯ НИЖНЕЕ САНЧЕЛЕЕВО МУНИЦИПАЛЬНОГО РАЙОНА СТАВРОПОЛЬСКИЙ САМАРСКОЙ ОБЛАСТИ

РЕШЕНИЕ № 85 от 9 декабря 2022 года

ОБ УТВЕРЖДЕНИИ ПОЛОЖЕНИЯ О ПОРЯДКЕ НАЗНАЧЕНИЯ И ПРОВЕДЕНИЯ СОБРАНИЙ ГРАЖДАН В СЕЛЬСКОМ ПОСЕЛЕНИИ НИЖНЕЕ САНЧЕЛЕЕВО МУНИЦИПАЛЬНОГО РАЙОНА СТАВРОПОЛЬСКИЙ САМАРСКОЙ ОБЛАСТИ

В целях реализации положений статьи 29 Федерального закона от 06.10.2003 № 131-ФЗ «Об общих принципах организации местного самоуправления в Российской Федерации», в соответствии со статьей 28, 29, 30 Устава сельского поселения Нижнее Санчелеевомуниципального района Ставропольский Самарской области, Собрание представителей сельского поселения Нижнее Санчелеево, РЕШИЛО:

1. Утвердить Положение о порядке назначения и проведения собраний граждан в сельском поселении Нижнее Санчелеево муниципального района Ставропольский Самарской области, согласно приложению к настоящему решению.

2. Настоящее Решение подлежит официальному опубликованию в газете «Нижне-Санчелеевский вестник» и на официальном сайте администрации сельского поселения Нижнее Санчелеево в сети Интернетhttp://n.sancheleevo.stavrsp.ru/ .

3. Решение вступает в силу со дня его официального опубликования.

Председатель Собрания представителей сельского поселения Нижнее Санчелеево муниципального района Ставропольский Самарской области В.В.Богданов
Глава сельского поселения Нижнее Санчелеево муниципального района Ставропольский Самарской области Н.В.Арефьева

Приложение к решению Собрания представителей сельского поселения Нижнее Санчелеево от 09.12.2022г. № 85

ПОЛОЖЕНИЕ О ПОРЯДКЕ НАЗНАЧЕНИЯ И ПРОВЕДЕНИЯ СОБРАНИЙ ГРАЖДАН В СЕЛЬСКОМ ПОСЕЛЕНИИ НИЖНЕЕ САНЧЕЛЕЕВО

Настоящее Положение в соответствии со статьями 29 Федерального закона от 06.10.2003 № 131-ФЗ «Об общих принципах организации местного самоуправления в Российской Федерации», статьей 28, 29, 30 Устава сельского поселения Нижнее Санчелеево муниципального района Ставропольский Самарской области (далее по тексту – сельское поселение Нижнее Санчелеево), определяет порядок назначения и проведения собраний граждан, а также полномочия собраний граждан в сельском поселении Нижнее Санчелеево муниципального района Ставропольский Самарской области.

I. Общие положения

Статья 1. Понятие собрания граждан и правовая основа его назначения и проведения

1. Под собранием граждан в сельском поселении Нижнее Санчелеево понимается совместное заседание граждан для обсуждения вопросов местного значения сельского поселения Нижнее Санчелеево, информирования населения о деятельности органов местного самоуправления и должностных лиц местного самоуправления сельского поселения Нижнее Санчелеево,обсуждения вопросов внесения инициативных проектов и их рассмотрения, осуществления территориального общественного самоуправления на части территории сельского поселения Нижнее Санчелеево.

2. В собрании граждан имеют право участвовать граждане, достигшие 18 (восемнадцати) лет и проживающие на части территории сельского поселения Нижнее Санчелеево, в пределах которой проводится собрание граждан.

3. В собрании граждан по вопросам внесения инициативных проектов и их рассмотрения вправе принимать участие жители соответствующей территории, достигшие шестнадцатилетнего возраста.

4. Жители сельского поселения Нижнее Санчелеево участвуют в собраниях граждан на равных основаниях, посредством формы прямого волеизъявления, каждый участник обладает одним голосом и непосредственно участвует в собрании граждан.

5. Какие-либо прямые или косвенные ограничения прав граждан на участие в собраниях граждан в зависимости от пола, расы, национальности, языка, происхождения, имущественного и должностного положения, отношения к религии, убеждений, принадлежности к общественным объединениям не допускаются.

6. Граждане участвуют в собраниях граждан свободно и добровольно, никто не может быть принужден к выражению своих мнений и убеждений или отказу от них.

7. Подготовка, проведение и подведение результатов собрания, граждан осуществляется на основе принципов законности, открытости и гласности.

Статья 2. Инициатива проведения собраний граждан

1. Собрание граждан проводится по инициативе населения сельского поселения Нижнее Санчелеево, Собрания представителей сельского поселения Нижнее Санчелеево, Главы сельского поселения Нижнее Санчелеево.

Статья 3. Вопросы, рассматриваемые на собрании граждан

1. На собраниях граждан рассматриваются вопросы:

1) отнесенные действующим законодательством к вопросам местного значения;

2) об избрании лиц, уполномоченных представлять собрание граждан во взаимоотношениях с органами местного самоуправления и должностными лицами органов местного самоуправления;

3) по информированию населения о деятельности органов местного самоуправления и должностных лиц местного самоуправления;

4) о принятии обращения к органам местного самоуправления и должностным лицам местного самоуправления;

5) внесение инициативных проектов и их рассмотрение.

Статья 4. Финансирование проведения собраний граждан

1. Расходы, связанные с подготовкой и проведением собраний граждан осуществляются за счет бюджета сельского поселения Нижнее Санчелеево.

Статья 5. Назначение собраний граждан

1. Собрание граждан, проводимое по инициативе Собрания представителей сельского поселения Нижнее Санчелеево или Главы сельского поселения Нижнее Санчелеево, назначается соответственно Собранием представителей сельского поселения Нижнее Санчелеево или Главой сельского поселения Нижнее Санчелеево.

2. Собрание граждан, проводимое по инициативе населения, назначается Собранием представителей сельского поселения Нижнее Санчелеево.

3. Собрание граждан, проводимое по инициативе населения, назначается Собранием представителей сельского поселения Нижнее Санчелеево на основании письменного обращения, поданного инициативной группой достигших восемнадцатилетнего возраста граждан, проживающих на соответствующей части территории, численностью не менее трех процентов от общего числа достигших восемнадцатилетнего возраста граждан, проживающих на соответствующей территории.

4. В обращении должны быть указаны:

1) вопросы, предлагаемые к рассмотрению на собрании граждан;

2) ориентировочная дата и время проведения собрания граждан.

5. К обращению прилагаются подписные листы, в которых указываются фамилия, имя, отчество, год рождения (для граждан в возрасте 18 лет - дополнительно день и месяц рождения), серия и номер паспорта или заменяющего его документа каждого гражданина, поддерживающего инициативу о созыве собрания граждан, место жительства, личная подпись.

6. Подписные листы оформляются по форме, утвержденной решением Собрания представителей сельского поселения Нижнее Санчелеево, подписываются инициатором и лицом, осуществляющим сбор подписей, с указанием фамилий, имен, отчеств, серий и номеров паспортов или заменяющих их документов, мест жительства и даты подписания.

7. В течение 15 (пятнадцати) дней со дня поступления обращения о созыве собрания граждан Собрание представителей сельского поселения Нижнее Санчелеево обязано принять одно из следующих решений:

1) о созыве собрания граждан;

2) об отклонении инициативы о созыве собрания граждан.

8. Инициатива граждан о созыве собрания граждан отклоняется в случае, если предлагаемые к рассмотрению вопросы не относятся к полномочиям собрания граждан или нарушена процедура созыва собрания граждан.

9. В случае принятия решения о созыве собрания граждан Собрание представителей сельского поселения Нижнее Санчелеево утверждает вопрос (вопросы), предлагаемый (предлагаемые) к рассмотрению, дату, время, место проведения собрания граждан, о чем в обязательном порядке уведомляет инициатора созыва собрания граждан.

10. Инициативная группа граждан обязана оповестить население о дате, времени и месте проведения собрания граждан, о вопросе (вопросах), предлагаемом (предлагаемых) к рассмотрению

на собрании граждан через средства массовой информации (местные теле - и радиопрограммы, газеты) или другими доступными способами (доски объявлений, информационные стенды и т. п.) заблаговременно, но не позднее, чем за семь дней.

11. Собрание граждан, проводимое по инициативе главы сельского поселения Нижнее Санчелеево, назначается постановлением главы сельского поселения Нижнее Санчелеево.

12. Постановление главы сельского поселения Нижнее Санчелеево о назначении собрания граждан подлежит обязательному официальному опубликованию.

13. В постановлении главы сельского поселения Нижнее Санчелеево о созыве собрания граждан указываются:

- дата проведения собрания граждан, которая может быть назначена не ранее чем через 7 дней со дня принятия Постановления о созыве собрания граждан;
- время и место проведения собрания граждан;
- часть территории сельского поселения Нижнее Санчелеево, на которой проводится собрание граждан;
- инициаторы созыва собрания;
- предварительная повестка дня.

14. В необходимых случаях на собрания граждан могут приглашаться представители органов государственной власти и органов местного самоуправления, учреждений, организаций, общественных объединений, средств массовой информации.

II. Процедура проведения собрания граждан

Статья 6. Подготовка и проведение собрания граждан

1. Подготовку и проведение собрания граждан по инициативе населения осуществляет организатор собрания граждан, обратившийся с соответствующим уведомлением в Собрание представителей сельского поселения Нижнее Санчелеево, в порядке, установленном статьей 5 настоящего Положения.

2. Подготовку и проведение собраний граждан, назначаемых по инициативе Собрания представителей сельского поселения Нижнее Санчелеево сельского поселения Нижнее Санчелеево, главой сельского поселения Нижнее Санчелеево, осуществляет администрация сельского поселения Нижнее Санчелеево (далее – администрация).

3. Перед открытием собрания граждан инициатором проводится обязательная регистрация его участников с указанием фамилии, имени, отчества, года рождения (в возрасте 18 лет — дополнительно дня и месяца рождения), места жительства и определяется правомочность собрания.

Статья 7. Полномочия администрации по проведению собраний граждан

1. Администрация:

1) организует оповещение населения о проведении собрания граждан в порядке, установленном частью12 статьи 5 настоящего Положения;

2) организует проведение собрания граждан в соответствие с требованиями настоящего Положения;

3) обеспечивает место для проведения собрания граждан, решает другие вопросы организационного, материально-технического обеспечения подготовки и проведения собрания граждан;

4) осуществляет контроль за соблюдением прав жителей сельского поселения Нижнее Санчелеево на участие в собрании граждан;

5) может привлекать иных лиц к подготовке проведения собрания граждан;

6) подводит итоги собрания граждан;

7) передает результаты собрания граждан инициатору проведения собрания граждан;

8) осуществляет иные полномочия, связанные с организацией проведения собрания граждан.

Статья 8. Содержание протокола собрания граждан

1. При проведении собрания граждан администрацией ведется протокол, в котором указываются:

- дата и место проведения собрания граждан;
- инициатор созыва собрания граждан;
- повестка дня;
- общее число граждан, проживающих на соответствующей территории и имеющих право принимать участие в собрании;
- список участвующих в собрании представителей государственных органов власти, органов местного самоуправления и других лиц;
- краткое содержание выступлений;
- результаты голосования и принятые решения.

2. Протокол подписывается председателем и секретарем собрания.

Статья 9. Правомочность собрания граждан, принятие решений собранием граждан

1. Собрание граждан считается правомочным, если в нем приняло участие более трети из числа граждан, имеющих право на участие в собрании.

2. На собраниях граждан, проводимых по инициативе населения сельского поселения Нижнее Санчелеево, после открытия собрания граждан, из числа участников, открытым голосованием простым большинством голосов избирается председатель и секретарь собрания.

3. Решения собрания граждан принимаются открытым голосованием простым большинством голосов участвующих в собрании граждан.

4. Подписанный протокол собрания граждан направляется инициатору проведения собрания граждан (организатору собрания, созываемых по инициативе населения; Собранию представителей сельского поселения Нижнее Санчелеево, главе сельского поселения Нижнее Санчелеево).

5. Решение, принятое на собрании граждан, не может противоречить Конституции Российской Федерации, федеральным законам, законам Самарской области.

6. Изменения и дополнения в решение, принятое на собрании граждан, вносятся исключительно собранием граждан.

7. Итоги собрания граждан подлежат официальному опубликованию (обнародованию) в периодическом печатном издании, являющемся источником официального опубликования муниципальных правовых актов поселения.

III. Рассмотрение решений собрания граждан и их исполнение

Статья 10. Рассмотрение результатов собрания граждан

1. Выполнение решений собраний граждан, принятых в пределах их компетенции, осуществляются жителями сельского поселения Нижнее Санчелеево, соответствующими органами местного самоуправления.

2. Обращения, принятые собранием граждан, подлежат обязательному рассмотрению органами местного самоуправления и должностными лицами органов местного самоуправления, к компетенции которых отнесено решение содержащихся в обращениях вопросов, с направлением письменного ответа.

СОБРАНИЕ ПРЕДСТАВИТЕЛЕЙ СЕЛЬСКОГО ПОСЕЛЕНИЯ НИЖНЕЕ САНЧЕЛЕЕВО МУНИЦИПАЛЬНОГО РАЙОНА СТАВРОПОЛЬСКИЙ САМАРСКОЙ ОБЛАСТИ

РЕШЕНИЕ № 86 от 9 декабря 2022 года

О ВНЕСЕНИИ ИЗМЕНЕНИЙ В ПРАВИЛА ЗЕМЛЕПОЛЬЗОВАНИЯ И ЗАСТРОЙКИ СЕЛЬСКОГО ПОСЕЛЕНИЯ НИЖНЕЕ САНЧЕЛЕЕВОМУНИЦИПАЛЬНОГО РАЙОНА СТАВРОПОЛЬСКИЙ САМАРСКОЙ ОБЛАСТИ

В соответствии со статьей 33 Градостроительного кодекса Российской Федерации, пунктом 20 части 1 статьи 14 Федерального закона от 6 октября 2003 года № 131-ФЗ «Об общих принципах организации местного самоуправления в Российской Федерации», с учетом заключения о результатах общественных обсуждений по проекту изменений в Правила землепользования и застройки сельского поселения Нижнее Санчелеевомуниципального района Ставропольский Самарской области от 22.03.2021 года, Собрание представителей сельского поселения Нижнее Санчелеевомуниципального района СтавропольскийСамарской области решило:

1. Внести следующие изменения в Правила землепользования и застройки сельского поселения Нижнее Санчелеевомуниципального района СтавропольскийСамарской области, утвержденные Собранием представителей сельского поселения Нижнее Санчелеевомуниципального района СтавропольскийСамарской областиот 30.12.2013 № 86(далее по тексту – Правила):

1.1. изложить в новой редакции раздел I «Порядок применения правил землепользования и застройки и внесения в них изменений», согласно приложению 1 настоящему решению;

1.2. изложить в новой редакции раздел II «Карта градостроительного зонирования сельского поселения Нижнее Санчелеево муниципального района Ставропольский Самарской области (1:5000, 1:25000)»,согласно приложениям 2, 3, 4 настоящему решению;

1.3изложить в новой редакции раздел III «Градостроительные регламенты», согласно приложению 5 к настоящему решению;

1.4. дополнить приложением, содержащим сведения о границах территориальных зон, включая графическое описание местоположения границ территориальных зон, перечень координат характерных точек этих границ в системе координат, используемой для ведения Единого государственного реестра недвижимости, согласно приложению 6 к настоящему решению.

2. Опубликовать настоящее решение в течение десяти дней со дня издания в газете «Нижне-Санчелеевский Вестник» и на официальном сайте администрации сельского поселения Нижнее Санчелеево муниципального района Ставропольский Самарской области в сети Интернет (http://n.sancheleevo.stavrsp.ru).

3. Разместить настоящее решение и изменения вПравила землепользования и застройки сельского поселения Нижнее Санчелеево муниципального района Ставропольский Самарской области в федеральной государственной информационной системе территориального планирования и государственной информационной системе Самарской области «Информационная система обеспечения градостроительной деятельности»

4. Настоящее решение вступает в силу со дняего официального опубликования.

Председатель Собрания представителей сельского поселения Нижнее Санчелеево муниципального района Ставропольский Самарской области В.В.Богданов
Глава сельского поселения Нижнее Санчелеево муниципального района Ставропольский Самарской области Н.В.Арефьева

ПРАВИЛА ЗЕМЛЕПОЛЬЗОВАНИЯ И ЗАСТРОЙКИ (ВНЕСЕНИЕ ИЗМЕНЕНИЙ) СЕЛЬСКОГО ПОСЕЛЕНИЯ НИЖНЕЕ САНЧЕЛЕЕВО МУНИЦИПАЛЬНОГО РАЙОНА СТАВРОПОЛЬСКИЙ САМАРСКОЙ ОБЛАСТИ (В РЕДАКЦИИ РЕШЕНИЯ СОБРАНИЯ ПРЕДСТАВИТЕЛЕЙ СЕЛЬСКОГО ПОСЕЛЕНИЯ НИЖНЕЕ САНЧЕЛЕЕВО МУНИЦИПАЛЬНОГО РАЙОНА СТАВРОПОЛЬСКИЙ САМАРСКОЙ ОБЛАСТИ ОТ 30.01.2015 № 125, ОТ 05.11.2015 № 17, ОТ 18.05.2016 №41, ОТ 22.09.2016 № 46, ОТ 26.09.2016 № 47, ОТ 27.02.2017 № 65, ОТ 14.08.2017 № 82, ОТ 22.06.2018 № 115, ОТ 28.09.2018 № 121, ОТ 10.06.2019 № 153, ОТ 16.12.2019 №182, ОТ 29.03.2021 № 28)

ПОРЯДОК ПРИМЕНЕНИЯ ПРАВИЛ ЗЕМЛЕПОЛЬЗОВАНИЯ И ЗАСТРОЙКИ И ВНЕСЕНИЯ В НИХ ИЗМЕНЕНИЙ (ЧАСТЬ I)

2022

СОДЕРЖАНИЕ

ВВЕДЕНИЕ 3
ЧАСТЬ I. ПОРЯДОК ПРИМЕНЕНИЯ ПРАВИЛ ЗЕМЛЕПОЛЬЗОВАНИЯ И ЗАСТРОЙКИ И ВНЕСЕНИЯ В НИХ ИЗМЕНЕНИЙ 4
ГЛАВА 1. Общие положения 4
Статья 1. Основные понятия, используемые в Правилах землепользования и застройки 4
Статья 2. Основания ведения, назначение и состав Правил землепользования и застройки 6
Статья 3. Открытость и доступность информации о землепользовании и застройке 7
Статья 4. Вступление в силу Правил землепользования и застройки 7
Статья 5. Ответственность за нарушения Правил землепользования и застройки 8
ГЛАВА 2. Положения о регулировании землепользования и застройки органами местного самоуправления 8
Статья 6. Комиссия по подготовке проекта Правил землепользования и застройки 8
Статья 7. Общие положения, относящиеся к ранее возникшим правам 9
Статья 8. Территориальные зоны 10
Статья 9. Градостроительные регламенты и их применение 11
ГЛАВА 3. Положения об изменении видов разрешенного использования земельных участков и объектов капитального строительства физическими и юридическими лицами 11
Статья 10. Порядок изменения видов разрешенного использования земельных участков и объектов капитального строительства 13
Статья 11. Порядок предоставления разрешения на условно разрешенный вид использования земельного участка или объекта капитального строительства 15
Статья 12. Порядок предоставления разрешения на отклонение от предельных параметров разрешенного строительства, реконструкции объектов капитального строительства 19
ГЛАВА 4. Положения о подготовке документации по планировке территории органами местного самоуправления 24
Статья 13. Общие положения 24
ГЛАВА 5. Положения о проведении общественных обсуждений или публичных слушаний по вопросам землепользования и застройки 25
Статья 14. Общие положения о проведении общественных обсуждений или публичных слушаний по вопросам землепользования и застройки 25
ГЛАВА 6. Положения о внесении изменений в Правила землепользования и застройки 26
Статья 15. Порядок внесения изменений в Правила землепользования и застройки 26
ГЛАВА 7. Сведения о границах территориальных зон 32
Статья 16. Сведения о границах территориальных зон 32

ВВЕДЕНИЕ

Настоящим проектом вносятся изменения в Правила землепользования и застройки сельского поселения Нижнее Санчелеевомуниципального района Ставропольский Самарской области, утвержденныеРешением Собрания представителей сельского поселения Нижнее Санчелеево муниципального района Ставропольский Самарской области от 30.12.2013 № 86.

Правила землепользования и застройки сельского поселения Нижнее Санчелеевомуниципального района Ставропольский Самарской области (далее – Правила) - нормативно-правовой актсельского поселения Нижнее Санчелеевомуниципального района Ставропольский Самарской области (далее – сельское поселение), разработанный в соответствии с Градостроительным кодексом Российской Федерации, Земельным кодексом Российской Федерации, Федеральным законом «Об общих принципах организации местного самоуправления в Российской Федерации» иными законами и нормативными правовыми актами Российской Федерации, законами и иными нормативными правовыми актами Самарской области, Уставом поселения, иными муниципальными нормативными правовыми актами поселения.

Настоящие Правила устанавливают территориальные зоны, градостроительные регламенты, порядок применения настоящих Правил и внесения в них изменений в соответствии с действующим законодательством, муниципальными правовыми актами органов местного самоуправления, создают условия рационального использования территории сельского поселения с целью формирования гармоничной среды жизнедеятельности, планировки, застройки и благоустройства территории сельского поселения развития программ жилищного строительства, производственной, социальной, инженерно-транспортной инфраструктур, бережного природопользования.

ЧАСТЬ I. ПОРЯДОК ПРИМЕНЕНИЯ ПРАВИЛ ЗЕМЛЕПОЛЬЗОВАНИЯ И ЗАСТРОЙКИ И ВНЕСЕНИЯ В НИХ ИЗМЕНЕНИЙ

ГЛАВА 1. Общие положения

Статья 1. Основные понятия, используемые в Правилах землепользования и застройки

В настоящих Правилах используются следующие основные понятия:

Градостроительное зонирование– зонирование территорий муниципальных образований в целях определения территориальных зон и установления градостроительных регламентов.

Градостроительный регламент– устанавливаемые в пределах границ соответствующей территориальной зоны виды разрешенного использования земельных участков, равно как всего, что находится над и под поверхностью земельных участков и используется в процессе их застройки и последующей эксплуатации объектов капитального строительства, предельные (минимальные и (или) максимальные) размеры земельных участков и предельные параметры разрешенного строительства, реконструкции объектов капитального строительства, ограничения использования земельных участков и объектов капитального строительства, а также применительно к территориям, в границах которых предусматривается осуществление деятельности по комплексному развитию территории, расчетные показатели минимально допустимого уровня обеспеченности соответствующей территории объектами коммунальной, транспортной, социальной инфраструктур и расчетные показатели максимально допустимого уровня территориальной доступности указанных объектов для населения.

Зоны с особыми условиями использования территорий– охранные, санитарно-защитные зоны, зоны охраны объектов культурного наследия (памятников истории и культуры) народов Российской Федерации (далее - объекты культурного наследия), защитные зоны объектов культурного наследия, водоохранные зоны, зоны затопления, подтопления, зоны санитарной охраны источников питьевого и хозяйственно-бытового водоснабжения, зоны охраняемых объектов, приаэродромная территория, иные зоны, устанавливаемые в соответствии с законодательством Российской Федерации.

Комплексное развитие территорий– совокупность мероприятий, выполняемых в соответствии с утвержденной документацией по планировке территории и направленных на создание благоприятных условий проживания граждан, обновление среды жизнедеятельности и территорий общего пользования поселений, городских округов.

Линейные объекты – линии электропередачи, линии связи (в том числе линейно-кабельные сооружения), трубопроводы, автомобильные дороги, железнодорожные линии и другие подобные сооружения.

Объект капитального строительства – здание, строение, сооружение, объекты, строительство которых не завершено (далее - объекты незавершенного строительства), за исключением некапитальных строений, сооружений и неотделимых улучшений земельного участка (замощение, покрытие и другие).

Некапитальные строения, сооружения–строения, сооружения, которые не имеют прочной связи с землей и конструктивные характеристики которых позволяют осуществить их перемещение и (или) демонтаж и последующую сборку без несоразмерного ущерба назначению и без изменения основных характеристик строений, сооружений (в том числе киосков, навесов и других подобных строений, сооружений).

Объект индивидуального жилищного строительства – отдельно стоящее здание с количеством надземных этажей не более чем три, высотой не более двадцати метров, которое состоит из комнат и помещений вспомогательного использования, предназначенных для удовлетворения гражданами бытовых и иных нужд, связанных с их проживанием в таком здании, и не предназначено для раздела на самостоятельные объекты недвижимости.

Правообладатели земельных участков – собственники земельных участков, землепользователи, землевладельцы и арендаторы земельных участков.

Территориальные зоны – зоны, для которых в правилах землепользования и застройки определены границы и установлены градостроительные регламенты.

Территории общего пользования – территории, которыми беспрепятственно пользуется неограниченный круг лиц (в том числе площади, улицы, проезды, набережные, береговые полосы водных объектов общего пользования, скверы, бульвары).

Устойчивое развитие территорий– обеспечение при осуществлении градостроительной деятельности безопасности и благоприятных условий жизнедеятельности человека, ограничение негативного воздействия хозяйственной и иной деятельности на окружающую среду и обеспечение охраны и рационального использования природных ресурсов в интересах настоящего и будущего поколений.

Статья 2. Основания ведения, назначение и состав Правил землепользования и застройки

1. Настоящие Правила в соответствии с Градостроительным кодексом Российской Федерации, Земельным кодексом Российской Федерации вводят вмуниципальном образовании систему регулирования землепользования и застройки.

2. Настоящие Правила разрабатываются в целях:

1) создания условий для устойчивого развития территорий муниципальных образований, сохранения окружающей среды и объектов культурного наследия;

2) создания условий для планировки территорий муниципальных образований;

3) обеспечения прав и законных интересов физических и юридических лиц, в том числе правообладателей земельных участков и объектов капитального строительства;

4) создания условий для привлечения инвестиций, в том числе путем предоставления возможности выбора наиболее эффективных видов разрешенного использования земельных участков и объектов капитального строительства.

3. Настоящие Правила применяются наряду с:

- нормативными правовыми актами органов государственной власти Российской Федерации, Самарской области;
- нормативными правовыми актами муниципального района Ставропольский, сельского поселения Нижнее Санчелеево;
- нормативами градостроительного проектирования;
- техническими регламентами;
- нормативными техническими документами.

4. Правила землепользования и застройки включают в себя:

Часть I. Порядок применения и внесения изменений в указанные Правила;

Часть II. Карты градостроительного зонирования (М 1:5 000; 1:25 000); Карта границ зон затопления и подтопления (М 1:25 000).

Часть III. Градостроительные регламенты.

5. Настоящие Правила обязательны для соблюдения органами государственной власти, органами местного самоуправления, физическими и юридическими лицами, должностными лицами, осуществляющими, регулирующими и контролирующими градостроительную деятельность на территории сельского поселения.

Статья 3. Открытость и доступность информации о землепользовании и застройке

1. Настоящие Правила, включая все входящие в их состав картографические и иные документы, являются открытыми для всех физических и юридических лиц, а также должностных лиц, органов государственной власти и органов местного самоуправления.

2. Органы местного самоуправления сельского поселения Нижнее Санчелеевообеспечивают возможность ознакомления с настоящими Правилами путем:

- опубликования (обнародования) настоящих Правил в порядке, установленном для официального опубликования (обнародования) нормативных правовых актов органов местного самоуправления, иной официальной информации, и размещения на официальном сайте муниципального образования в сети «Интернет»;

- создания возможности для ознакомления с настоящими Правилами в полном комплекте в органах и организациях, участвующих в вопросах регулирования землепользования и застройки на территории сельского поселения;

- размещения Правил в Федеральной государственной информационной системе территориального планирования;

- предоставления физическим и юридическим лицам выписок из настоящих Правил, а также необходимых копий картографических материалов и их фрагментов, характеризующих условия землепользования и застройки применительно к отдельным земельным участкам и элементам планировочной структуры. Данные материалы предоставляются вышеуказанным лицам по письменному запросу.

3. Органы местного самоуправления муниципального района Ставропольский обеспечивают предоставление физическим и юридическим лицам материалы настоящих Правил, содержащиеся в государственных информационных системах обеспечения градостроительной деятельности. Данные материалы предоставляются вышеуказанным лицам по письменному запросу.

Статья 4. Вступление в силу Правил землепользования и застройки

1. Настоящие Правила вступают в силу с момента их официального опубликования (обнародования) в порядке, установленном для официального опубликования (обнародования) нормативных правовых актов органов местного самоуправления.

2. Правила действуют в части, не противоречащей правовым актам, имеющим большую юридическую силу.

Статья 5. Ответственность за нарушения Правил землепользования и застройки

1. За нарушение настоящих Правил физические и юридические лица, а также должностные лица несут ответственность в соответствии с законодательством Российской Федерации, законодательством Самарской области.

ГЛАВА 2. Положения о регулировании землепользования и застройки органами местного самоуправления

Статья 6. Комиссия по подготовке проекта Правил землепользования и застройки

1. Комиссия по подготовке проекта Правил землепользования и застройки (далее – Комиссия) являетсяпостоянно действующим коллегиальным совещательным органом при Администрации поселения, образованным в целях подготовки проекта правил землепользования и застройки, обеспечения соблюдения требований Правил, предъявляемых к землепользованию и застройке в поселении, организации исполнения положений Правил.

2. Состав и порядок деятельности Комиссии утверждается постановлением Администрации поселения в соответствии с требованиями федерального законодательства о градостроительной деятельности, Закона Самарской области «О градостроительной деятельности в Самарской области» и Правилами.

3. К полномочиям Комиссии относятся:

1) обеспечение подготовки проекта правил землепользования и за-стройки и проектов о внесении изменений в Правила;

2) рассмотрение предложений о внесении изменений в Правила, а также проектов муниципальных правовых актов, связанных с реализацией и применением Правил;

3) рассмотрение заявлений о предоставлении разрешений на условно разрешенный вид использования земельного участка или объекта капитального строительства и подготовка рекомендаций для Главы поселения;

4) рассмотрение заявлений о предоставлении разрешений на отклонение от предельных параметров разрешенного строительства, реконструкции объектов капитального строительства и подготовка рекомендаций для Главы поселения;

5) организация и проведение общественных обсуждений или публичных слушаний на территории поселения по проекту правил землепользования и застройки, а также проектам, предусматривающим внесение изменений в правила, по проектам решений о предоставлении разрешений на условно разрешенный вид использования земельного участка или объекта капитального строительства, проектам решений о предоставлении разрешений на отклонение от предельных параметров разрешенного строительства, реконструкции объектов капитального строительства;

6) иные полномочия, отнесенные к компетенции комиссии по подготовке проекта правил землепользования и застройки градостроительным законодательством, Правилами, а также Положением о Комиссии по подготовке проекта правил землепользования и застройки поселения, утвержденным постановлением Администрации поселения в соответствии с законодательством о градостроительной деятельности и Правилами.

Статья 7. Общие положения, относящиеся к ранее возникшим правам

1. Принятые до введения в действие настоящих Правил муниципальные и иные правовые акты сельского поселения Нижнее Санчелеево, муниципального района Ставропольский по вопросам землепользования и застройки применяются в части, не противоречащей настоящим Правилам.

2. Земельный участок или объект капитального строительства, существовавшие на законных основаниях до введения в действие Правил землепользования и застройки, или до внесения изменений в настоящие Правила являются несоответствующими настоящим Правилам в случаях, если:

а) виды их разрешенного использования не входят в перечень видов разрешенного использования, установленных для соответствующей территориальной зоны;

б) предельные (минимальные и (или) максимальные) размеры земельных участков и предельные параметры разрешенного строительства, реконструкции объектов капитального строительства не соответствуют предельным значениям, установленным градостроительным регламентом соответствующей территориальной зоны;

в) земельные участки и объекты капитального строительства, которые расположены в пределах зон с особыми условиями использования территории, применение которых не соответствуетрегламенту использования, установленному законами, иными нормативно-правовыми актами

3. Использование объектов недвижимости, указанных в части 2 настоящей статьи, определяется в соответствии, с частями 8-10 статьи 36 Градостроительного кодекса Российской Федерации:

3.1. Земельные участки или объекты капитального строительства, виды разрешенного использования, предельные (минимальные и (или) максимальные) размеры и предельные параметры которых не соответствуют градостроительному регламенту, могут использоваться без установления срока приведения их в соответствие с градостроительным регламентом, за исключением случаев, если использование таких земельных участков и объектов капитального строительства опасно для жизни или здоровья человека, для окружающей среды, объектов культурного наследия.

3.2. Реконструкция указанных в части 3.1 настоящей статьи объектов капитального строительства может осуществляться только путем приведения таких объектов в соответствие с градостроительным регламентом или путем уменьшения их несоответствия предельным параметрам разрешенного строительства, реконструкции. Изменение видов разрешенного использования указанных земельных участков и объектов капитального строительства может осуществляться путем приведения их в соответствие с видами разрешенного использования земельных участков и объектов капитального строительства, установленными градостроительным регламентом.

3.3. В случае, если использование указанных в части 3.1 настоящей статьи земельных участков и объектов капитального строительства продолжается и опасно для жизни или здоровья человека, для окружающей среды, объектов культурного наследия, в соответствии с федеральными законами может быть наложен запрет на использование таких земельных участков и объектов.

Статья 8. Территориальные зоны

1. При подготовке правил землепользования и застройки границы территориальных зон устанавливаются с учетом:

1) возможности сочетания в пределах одной территориальной зоны различных видов существующего и планируемого использования земельных участков;

2) функциональных зон и параметров их планируемого развития, определенных генеральным планом поселения (за исключением случая, установленного частью 6 статьи 18 Градостроительного Кодекса Российской Федерации), генеральным планом городского округа, схемой территориального планирования муниципального района;

3) определенных Градостроительным Кодексом Российской Федерации территориальных зон;

4) сложившейся планировки территории и существующего землепользования;

5) планируемых изменений границ земель различных категорий;

6) предотвращения возможности причинения вреда объектам капитального строительства, расположенным на смежных земельных участках;

7) историко-культурного опорного плана исторического поселения федерального значения или историко-культурного опорного плана исторического поселения регионального значения.

2. Границы территориальных зон могут устанавливаться по:

1) линиям магистралей, улиц, проездов, разделяющим транспортные потоки противоположных направлений;

2) красным линиям;

3) границам земельных участков;

4) границам населенных пунктов в пределах муниципальных образований;

5) границам муниципальных образований, в том числе границам внутригородских территорий городов федерального значения Москвы и Санкт-Петербурга;

6) естественным границам природных объектов;

7) иным границам.

3. Границы зон с особыми условиями использования территорий, границы территорий объектов культурного наследия, устанавливаемые в соответствии с законодательством Российской Федерации, могут не совпадать с границами территориальных зон.

4. Границы территориальных зон должны отвечать требованию принадлежности каждого земельного участка только к одной территориальной зоне, за исключением земельного участка, границы которого в соответствии с земельным законодательством могут пересекать границы территориальных зон.

5. Для каждой территориальной зоны настоящими Правилами устанавливается градостроительный регламент.

Статья 9. Градостроительные регламенты и их применение

1. Градостроительным регламентом определяется правовой режим земельных участков, равно как всего, что находится над и под поверхностью земельных участков и используется в процессе их застройки и последующей эксплуатации объектов капитального строительства.

2. Градостроительные регламенты устанавливаются с учетом:

1) фактического использования земельных участков и объектов капитального строительства в границах территориальной зоны;

2) возможности сочетания в пределах одной территориальной зоны различных видов существующего и планируемого использования земельных участков и объектов капитального строительства;

3) функциональных зон и характеристик их планируемого развития, определенных документами территориального планирования муниципальных образований;

4) видов территориальных зон;

5) требований охраны объектов культурного наследия, а также особо охраняемых природных территорий, иных природных объектов.

3. В градостроительном регламенте в отношении земельных участков и объектов капитального строительства, расположенных в пределах соответствующей территориальной зоны, указываются:

1) виды разрешенного использования земельных участков и объектов капитального строительства;

2) предельные (минимальные и (или) максимальные) размеры земельных участков и предельные параметры разрешенного строительства, реконструкции объектов капитального строительства;

3) ограничения использования земельных участков и объектов капитального строительства, устанавливаемые в соответствии с законодательством Российской Федерации;

4) расчетные показатели минимально допустимого уровня обеспеченности территории объектами коммунальной, транспортной, социальной инфраструктур и расчетные показатели максимально допустимого уровня территориальной доступности указанных объектов для населения в случае, если в границах территориальной зоны, применительно к которой устанавливается градостроительный регламент, предусматривается осуществление деятельности по комплексному и устойчивому развитию территории.

4. Действие градостроительного регламента распространяется в равной мере на все земельные участки и объекты капитального строительства, расположенные в пределах границ территориальной зоны, обозначенной на карте градостроительного зонирования, за исключением случаев, предусмотренных частями 4, 6 статьи 36 Градостроительного кодекса Российской Федерации.

5. Действие градостроительного регламента не распространяется на земельные участки:

1) в границах территорий памятников и ансамблей, включенных в единый государственный реестр объектов культурного наследия (памятников истории и культуры) народов Российской Федерации, а также в границах территорий памятников или ансамблей, которые являются выявленными объектами культурного наследия и решения о режиме содержания, параметрах реставрации, консервации, воссоздания, ремонта и приспособлении которых принимаются в порядке, установленном законодательством Российской Федерации об охране объектов культурного наследия;

2) в границах территорий общего пользования;

3) предназначенные для размещения линейных объектов и (или) занятые линейными объектами;

4) предоставленные для добычи полезных ископаемых.

6. Применительно к территориям исторических поселений, достопримечательных мест, землям лечебно-оздоровительных местностей и курортов, зонам с особыми условиями использования территорий градостроительные регламенты устанавливаются в соответствии с законодательством Российской Федерации.

7. Градостроительные регламенты не устанавливаются для земель лесного фонда, земель, покрытых поверхностными водами, земель запаса, земель особо охраняемых природных территорий (за исключением земель лечебно-оздоровительных местностей и курортов), сельскохозяйственных угодий в составе земель сельскохозяйственного назначения, земельных участков, расположенных в границах особых экономических зон и территорий опережающего социально-экономического развития.

8. Использование земельных участков, на которые действие градостроительных регламентов не распространяется или для которых градостроительные регламенты не устанавливаются, определяется уполномоченными федеральными органами исполнительной власти, уполномоченными органами исполнительной власти субъектов Российской Федерации или уполномоченными органами местного самоуправления в соответствии с федеральными законами. Использование земельных участков в границах особых экономических зон определяется органами управления особыми экономическими зонами. Использование земель или земельных участков из состава земель лесного фонда, земель или земельных участков, расположенных в границах особо охраняемых природных территорий, определяется соответственно лесохозяйственным регламентом, положением об особо охраняемой природной территории в соответствии с лесным законодательством, законодательством об особо охраняемых природных территориях.

ГЛАВА 3. Положения об изменении видов разрешенного использования земельных участков и объектов капитального строительства физическими и юридическими лицами

Статья 10. Порядок изменения видов разрешенного использования земельных участков и объектов капитального строительства

1. Разрешенное использование земельных участков и объектов капитального строительства может быть следующих видов:

1) основные виды разрешенного использования;

2) условно разрешенные виды использования;

3) вспомогательные виды разрешенного использования, допустимые только в качестве дополнительных по отношению к основным видам разрешенного использования и условно разрешенным видам использования и осуществляемые совместно с ними.

2. Применительно к каждой территориальной зоне устанавливаются виды разрешенного использования земельных участков и объектов капитального строительства.

2.1. Установление основных видов разрешенного использования земельных участков и объектов капитального строительства является обязательным применительно к каждой территориальной зоне, в отношении которой устанавливается градостроительный регламент.

3. Изменение одного вида разрешенного использования земельных участков и объектов капитального строительства на другой вид такого использования осуществляется в соответствии с градостроительным регламентом при условии соблюдения требований технических регламентов.

4. Основные и вспомогательные виды разрешенного использования земельных участков и объектов капитального строительства правообладателями земельных участков и объектов капитального строительства, за исключением органов государственной власти, органов местного самоуправления, государственных и муниципальных учреждений, государственных и муниципальных унитарных предприятий, выбираются самостоятельно без дополнительных разрешений и согласования.

4.1. Со дня принятия решения о комплексном развитии территории и до дня утверждения документации по планировке территории, в отношении которой принято решение о ее комплексном развитии, изменение вида разрешенного использования земельных участков и (или) объектов капитального строительства, расположенных в границах такой территории, не допускается.

5. Решения об изменении одного вида разрешенного использования земельных участков и объектов капитального строительства, расположенных на землях, на которые действие градостроительных регламентов не распространяется или для которых градостроительные регламенты не устанавливаются, на другой вид такого использования принимаются в соответствии с федеральными законами.

6. Предоставление разрешения на условно разрешенный вид использования земельного участка или объекта капитального строительства осуществляется в порядке, предусмотренном статьей 39 Градостроительного Кодекса Российской Федерации, а также положениями статьи 11 настоящих Правил.

7. Физическое или юридическое лицо вправе оспорить в суде решение о предоставлении разрешения на условно разрешенный вид использования земельного участка или объекта капитального строительства либо об отказе в предоставлении такого разрешения.

8. Изменение одного вида разрешенного использования земельных участков и объектов капитального строительства на другой вид такого использования, не предусмотренный градостроительным регламентом, осуществляется путем внесения изменений в Правила в порядке, предусмотренном главой V Правил.

Статья 11. Порядок предоставления разрешения на условно разрешенный вид использования земельного участка или объекта капитального строительства

1. Физическое или юридическое лицо, заинтересованное в предоставлении разрешения на условно разрешенный вид использования земельного участка или объекта капитального строительства (далее - разрешение на условно разрешенный вид использования), направляет заявление о предоставлении разрешения на условно разрешенный вид использования в Комиссию. Заявление о предоставлении разрешения на условно разрешенный вид использования может быть направлено в форме электронного документа, подписанного электронной подписью в соответствии с требованиями Федерального закона от 6 апреля 2011 года N 63-ФЗ «Об электронной подписи».

2. В целях соблюдения права человека на благоприятные условия жизнедеятельности, прав и законных интересов правообладателей земельных участков и объектов капитального строительства, в соответствии с требованиями статьи 5.1 Градостроительного Кодекса Российской Федерации, действующего Положения об организации и проведении общественных или публичных слушаний по вопросам градостроительной деятельности на территории сельского поселения Нижнее Санчелеево муниципального района Ставропольский Самарской области по проектам решений о предоставлении разрешения на условно разрешенный вид использования земельного участка или объекта капитального строительства, с учетом иных положений Градостроительного Кодекса Российской Федерации Кодекса, проводятся общественные обсуждения или публичные слушания, за исключением случаев, предусмотренных Градостроительным Кодексом Российской Федерации и другими федеральными законами.

3. Участниками общественных обсуждений или публичных слушаний по проектам решений о предоставлении разрешения на условно разрешенный вид использования земельного участка или объекта капитального строительства, в соответствии с требованиями части 3 статьи 5.1 Градостроительного Кодекса Российской Федерации, являются:

1) граждане, постоянно проживающие в пределах территориальной зоны, в границах которой расположен земельный участок или объект капитального строительства, в отношении которых подготовлены данные проекты,

2) правообладатели находящихся в границах этой территориальной зоны земельных участков и (или) расположенных на них объектов капитального строительства,

3) граждане, постоянно проживающие в границах земельных участков, прилегающих к земельному участку, в отношении которого подготовлены данные проекты, правообладатели таких земельных участков или расположенных на них объектов капитального строительства,

4) правообладатели помещений, являющихся частью объекта капитального строительства, в отношении которого подготовлены данные проекты,

5) правообладатели земельных участков и объектов капитального строительства, подверженных риску негативного воздействия на окружающую среду в результате реализации данных проектов, в соответствии с частью 3 статьи 39 Градостроительного Кодекса Российской Федерации.

4. Предоставление разрешения на условно разрешенный вид использования земельного участка, в том числе проведение общественных обсуждений или публичных слушаний по проекту решения о предоставлении такого разрешения, согласно пункта 2 части 4 статьи 5.2 Градостроительного Кодекса Российской Федерации, может быть одним из мероприятий при утверждении или выдачи необходимых для выполнения инженерных изысканий, архитектурно-строительного проектирования, строительства, реконструкции объекта капитального строительства сведений, документов, материалов.

5. В случае, если условно разрешенный вид использования земельного участка или объекта капитального строительства может оказать негативное воздействие на окружающую среду, общественные обсуждения или публичные слушания проводятся с участием правообладателей земельных участков и объектов капитального строительства, подверженных риску такого негативного воздействия.

6. Организатор общественных обсуждений или публичных слушаний направляет сообщения о проведении общественных обсуждений или публичных слушаний по проекту решения о предоставлении разрешения на условно разрешенный вид использования:

1) правообладателям земельных участков, имеющих общие границы с земельным участком, применительно к которому запрашивается данное разрешение,

2) правообладателям объектов капитального строительства, расположенных на земельных участках, имеющих общие границы с земельным участком, применительно к которому запрашивается данное разрешение,

3) правообладателям помещений, являющихся частью объекта капитального строительства, применительно к которому запрашивается данное разрешение.

Указанные сообщения направляются не позднее чем через семь рабочих дней со дня поступления заявления заинтересованного лица о предоставлении разрешения на условно разрешенный вид использования.

7. Срок проведения общественных обсуждений или публичных слушаний со дня оповещения жителей сельского поселения Нижнее Санчелеевооб их проведении до дня опубликования заключения о результатах общественных обсуждений или публичных слушаний определяется действующим Положением об организации и проведении общественных или публичных слушаний по вопросам градостроительной деятельности на территории сельского поселения Нижнее Санчелеево муниципального района Ставропольский Самарской области и не может быть более одного месяца.

8. На основании заключения о результатах общественных обсуждений или публичных слушаний по проекту решения о

предоставлении разрешения на условно разрешенный вид использования, направленных в Комиссию осуществляется подготовка рекомендаций о предоставлении разрешения на условно разрешенный вид использования или об отказе в предоставлении такого разрешения с указанием причин принятого решения.

Комиссия в течение пятнадцати рабочих дней со дня окончания таких обсуждений или слушаний осуществляет подготовку рекомендаций о предоставлении такого разрешения или об отказе в предоставлении такого разрешения с указанием причин принятого решения и направляет указанные рекомендации Главе муниципального района Ставропольский Самарской области (далее – Глава м.р. Ставропольский).

9. На основании поступивших заключения о результатах общественных обсуждений или публичных слушаний по проекту решения о предоставлении разрешения на условно разрешенный вид использования ирекомендаций Комиссии, Глава м.р. Ставропольский в течение трех дней со дня поступления таких рекомендаций принимает решение о предоставлении разрешения на условно разрешенный вид использования или об отказе в предоставлении такого разрешения с указанием причин принятого решения в виде постановления.

10. Подготовку проекта постановления администрации муниципального района Ставропольский Самарской области о выдаче разрешения на осуществление условно разрешенного вида использования земельного участка или объекта капитального строительства или отказе в выдаче разрешения на осуществление условно разрешенного вида использования земельного участка или объекта капитального строительства осуществляет архитектуры и градостроительства муниципального района Ставропольский Самарской области на основании рекомендаций Комиссии.

Постановление администрации муниципального района Ставропольский Самарской области о выдаче разрешения на осуществление условно разрешенного вида использования земельного участка или объекта капитального строительства или об отказе в выдаче разрешения на осуществление условно разрешенного вида использования земельного участка или объекта капитального строительства подлежит опубликованию в средствах массовой информации и на официальном сайте администрации муниципального района Ставропольский Самарской области муниципального района в сети «Интернет»: https://stavradm.ru/index.php/ .

11. В соответствии с частью 10 статьи 39 Градостроительного кодекса Российской Федерации, расходы, связанные с организацией и проведением общественных обсуждений или публичных слушаний по проекту решения о предоставлении разрешения на условно разрешенный вид использования, несет физическое или юридическое лицо, заинтересованное в предоставлении такого разрешения.

12. В случае, если условно разрешенный вид использования земельного участка или объекта капитального строительства включен в градостроительный регламент в установленном для внесения изменений в Правила порядке после проведения общественных обсуждений или публичных слушаний по инициативе физического или юридического лица, заинтересованного в предоставлении разрешения на условно разрешенный вид использования, решение о предоставлении разрешения на условно разрешенный вид использования такому лицу принимается без проведения общественных обсуждений или публичных слушаний, согласно части 11 статьи 39 Градостроительного кодекса Российской Федерации.

13. В соответствии с частью 11.1. статьи 39 Градостроительного кодекса Российской Федерации, не допускается предоставление разрешения на условно разрешенный вид использования в отношении земельного участка, на котором расположена самовольная постройка, в отношении которой в администрацию сельского поселения Нижнее Санчелеево муниципального района Ставропольский Самарской области поступило уведомление о выявлении самовольной постройки от исполнительного органа государственной власти, должностного лица, государственного учреждения или органа местного самоуправления, указанных в части 2 статьи 55.32 Градостроительного кодекса Российской Федерации, до ее сноса или приведения в соответствие с установленными требованиями.

Исключение составляют случаи, если по результатам рассмотрения данного уведомления о сносе органом местного самоуправления в исполнительный орган государственной власти, должностному лицу, в государственное учреждение или орган местного самоуправления, которые указаны в части 2 статьи 55.32 Градостроительного кодекса Российской Федерации и от которых поступило данное уведомление, направлено уведомление о том, что наличие признаков самовольной постройки не усматривается либо вступило в законную силу решение суда об отказе в удовлетворении исковых требований о сносе самовольной постройки или ее приведении в соответствие с установленными требованиями.

14. Физическое или юридическое лицо вправе оспорить в судебном порядке решение о предоставлении разрешения на условно разрешенный вид использования или об отказе в предоставлении такого разрешения,согласно части 12 статьи 39 Градостроительного кодекса Российской Федерации.

Статья 12. Порядок предоставления разрешения на отклонение от предельных параметров разрешенного строительства, реконструкции объектов капитального строительства

1. Правообладатели земельных участков, размеры которых меньше установленных градостроительным регламентом минимальных размеров земельных участков либо конфигурация, инженерно-геологические или иные характеристики которых неблагоприятны для застройки, вправе обратиться за разрешениями на отклонение от предельных параметров разрешенного строительства, реконструкции объектов капитального строительства, в соответствии с требованиями части 1 статьи 40 Градостроительного Кодекса Российской Федерации.

1.1. Правообладатели земельных участков вправе обратиться за разрешениями на отклонение от предельных параметров разрешенного строительства, реконструкции объектов капитального строительства, если такое отклонение необходимо в целях однократного изменения одного или нескольких предельных параметров разрешенного строительства, реконструкции объектов капитального строительства, установленных градостроительным регламентом для конкретной территориальной зоны, не более чем на десять процентов, согласно требований части 1.1. статьи 40 Градостроительного Кодекса Российской Федерации. При этом, в соответствии с частью 4 статьи 40 Градостроительного Кодекса Российской Федерации, в данном случае проект решения о предоставлении разрешения на отклонение от предельных параметров разрешенного строительства, реконструкции объектов капитального строительства рассмотрению на общественных обсуждениях или публичных слушаниях не подлежит.

2. Отклонение от предельных параметров разрешенного строительства, реконструкции объектов капитального строительства разрешается для отдельного земельного участка при соблюдении требований технических регламентов.

3. Заинтересованное в получении разрешения на отклонение от предельных параметров разрешенного строительства, реконструкции объектов капитального строительства физическое или юридическое лицо направляют в Комиссию заявление о предоставлении такого разрешения. Заявление о предоставлении разрешения на отклонение от предельных параметров разрешенного строительства, реконструкции объектов капитального строительства может быть направлено в форме электронного документа, подписанного электронной подписью.

4. В целях соблюдения права человека на благоприятные условия жизнедеятельности, прав и законных интересов правообладателей земельных участков и объектов капитального строительства по проектам решений о предоставлении разрешения на отклонение от предельных параметров разрешенного строительства, реконструкции объектов капитального строительства, в соответствии с требованиями статьи 5.1 Градостроительного Кодекса Российской Федерации, действующего Положения об организации и проведении общественных или публичных слушаний по вопросам градостроительной деятельности на территории сельского поселения Нижнее Санчелеевомуниципального района Ставропольский Самарской области и с учетом иных положений Градостроительного Кодекса Российской Федерации Кодекса проводятся общественные обсуждения или публичные слушания, за исключением случаев, предусмотренных Градостроительным Кодексом Российской Федерации и другими федеральными законами.

5. Участниками общественных обсуждений или публичных слушаний по проектам решений о предоставлении разрешения на отклонение от предельных параметров разрешенного строительства, реконструкции объектов капитального строительства являются:

1) граждане, постоянно проживающие в пределах территориальной зоны, в границах которой расположен земельный участок или объект капитального строительства, в отношении которых подготовлены данные проекты,

2) правообладатели находящихся в границах этой территориальной зоны земельных участков и (или) расположенных на них объектов капитального строительства,

3) граждане, постоянно проживающие в границах земельных участков, прилегающих к земельному участку, в отношении которого подготовлены данные проекты, правообладатели таких земельных участков или расположенных на них объектов капитального строительства,

4) правообладатели помещений, являющихся частью объекта капитального строительства, в отношении которого подготовлены данные проекты.

6. Предоставление разрешения на отклонение от предельных параметров разрешенного строительства, реконструкции объекта капитального строительства, в том числе проведение общественных обсуждений или публичных слушаний по проекту решения о предоставлении такого разрешения, согласно пункта 2 части 4 статьи 5.2 Градостроительного Кодекса Российской Федерации, может быть одним из мероприятий при утверждении или выдачи необходимых для выполнения инженерных изысканий, архитектурно-строительного проектирования, строительства, реконструкции объекта капитального строительства сведений, документов, материалов.

7. Проект решения о предоставлении разрешения на отклонение от предельных параметров разрешенного строительства, реконструкции объектов капитального строительства подготавливается в течение пятнадцати рабочих дней со дня поступления заявления о предоставлении такого разрешения и подлежит рассмотрению на общественных обсуждениях или публичных слушаниях, проводимых в порядке, установленном статьей 5.1 Градостроительного Кодекса Российской Федерации, с учетом положений статьи 39 Градостроительного Кодекса Российской Федерации, за исключением случая, указанного в части 1.1. настоящей статьи.

8. Организатор общественных обсуждений или публичных слушаний направляет сообщения о проведении общественных обсуждений или публичных слушаний по проекту решения о предоставлении разрешения на отклонение от предельных параметров разрешенного строительства, реконструкции объектов капитального строительства:

1) правообладателям земельных участков, имеющих общие границы с земельным участком, применительно к которому запрашивается данное разрешение,

2) правообладателям объектов капитального строительства, расположенных на земельных участках, имеющих общие границы с земельным участком, применительно к которому запрашивается данное разрешение,

3) правообладателям помещений, являющихся частью объекта капитального строительства, применительно к которому запрашивается данное разрешение.

Указанные сообщения направляются не позднее чем через семь рабочих дней со дня поступления заявления заинтересованного лица о предоставлении разрешения на условно разрешенный вид использования.

9. Срок проведения общественных обсуждений или публичных слушаний со дня оповещения жителей сельского поселения Нижнее Санчелеево об их проведении до дня опубликования заключения о результатах общественных обсуждений или публичных слушаний определяется действующим Положением об организации и проведении общественных или публичных слушаний по вопросам градостроительной деятельности на территории сельского поселения Нижнее Санчелеево муниципального района Ставропольский Самарской областии не может быть более одного месяца.

10. На основании заключения о результатах общественных обсуждений или публичных слушаний по проекту решения о предоставлении разрешения на отклонение от предельных параметров разрешенного строительства, реконструкции объектов капитального строительства, направленных в Комиссию осуществляется подготовка рекомендаций о предоставлении разрешения на условно разрешенный вид использования или об отказе в предоставлении такого разрешения с указанием причин принятого решения.

Комиссия в течение пятнадцати рабочих дней со дня окончания таких обсуждений или слушаний осуществляет подготовку рекомендаций о предоставлении такого разрешения или об отказе в предоставлении такого разрешения с указанием причин принятого решения и направляет указанные рекомендации Главе м.р. Ставропольский.

11. На основании поступивших заключения о результатах общественных обсуждений или публичных слушаний по проекту решения о предоставлении разрешения на отклонение от предельных параметров разрешенного строительства, реконструкции объектов капитального строительства ирекомендаций Комиссии, Глава м.р. Ставропольский в течение семи дней со дня поступления таких рекомендаций принимает решение о предоставлении разрешения на отклонение от предельных параметров разрешенного строительства, реконструкции объектов капитального строительства или об отказе в предоставлении такого разрешения об отказе в предоставлении такого разрешения с указанием причин принятого решения в виде постановления.

12. Подготовку проекта постановления администрации муниципального района Ставропольский Самарской области о выдаче разрешения на отклонение от предельных параметров разрешенного строительства, реконструкции объектов капитального строительства, или отказе в выдаче разрешения на отклонение от предельных параметров разрешенного строительства, реконструкции объектов капитального строительства осуществляет отдел архитектуры и градостроительства муниципального района Ставропольский Самарской области на основании рекомендаций Комиссии.

Постановление администрации муниципального района Ставропольский Самарской области о выдаче разрешения на отклонение от предельных параметров разрешенного строительства, реконструкции объектов капитального строительства или об отказе в выдаче разрешения на осуществление отклонение от предельных параметров разрешенного строительства, реконструкции объектов капитального строительства подлежит опубликованию в средствах массовой информации и на официальном сайте администрации муниципального района Ставропольский Самарской области муниципального района в сети «Интернет»: https://stavradm.ru/index.php/.

13. В соответствии с частью 10 статьи 39 Градостроительного кодекса Российской Федерации, расходы, связанные с организацией и проведением общественных обсуждений или публичных слушаний по проекту решения о предоставлении разрешения на отклонение от предельных параметров разрешенного строительства, реконструкции объектов капитального строительства, несет физическое или юридическое лицо, заинтересованное в предоставлении такого разрешения.

14. В соответствии с частью 6.1 статьи 40 Градостроительного кодекса Российской Федерации, не допускается предоставление разрешения на отклонение от предельных параметров разрешенного строительства, реконструкции объектов капитального строительства в отношении земельного участка, на котором расположена самовольная постройка, в отношении которой в администрацию сельского поселения Нижнее Санчелеево муниципального района Ставропольский Самарской области поступило уведомление о выявлении самовольной постройки от исполнительного органа государственной власти, должностного лица, государственного учреждения или органа местного самоуправления, указанных вчасти 2 статьи 55.32Градостроительного кодекса Российской Федерации, до ее сноса или приведения в соответствие с установленными требованиями.

Исключение составляют случаи, если по результатам рассмотрения данного уведомления о сносе органом местного самоуправления в исполнительный орган государственной власти, должностному лицу, в государственное учреждение или орган местного самоуправления, которые указаны в части 2 статьи 55.32 Градостроительного кодекса Российской Федерации и от которых поступило данное уведомление, направлено уведомление о том, что наличие признаков самовольной постройки не усматривается либо вступило в законную силу решение суда об отказе в удовлетворении исковых требований о сносе самовольной постройки или ее приведении в соответствие с установленными требованиями.

15. Физическое или юридическое лицо вправе оспорить в судебном порядке решение о предоставлении разрешения на отклонение от предельных параметров разрешенного строительства, реконструкции объектов капитального строительства или об отказе в предоставлении такого разрешения,согласно части 7 статьи 40 Градостроительного кодекса Российской Федерации.

16. Если отклонение от предельных параметров разрешенного строительства, реконструкции объектов капитального строительства не соответствует ограничениям использования объектов недвижимости, установленным на приаэродромной территории, всоответствии с частью 8 статьи 40 Градостроительного кодекса Российской Федерации, предоставление разрешения на отклонение от предельных параметров разрешенного строительства, реконструкции объектов капитального строительства не допускается.

ГЛАВА 4. Положения о подготовке документации по планировке территории органами местного самоуправления

Статья 13. Общие положения

1. Подготовка документации по планировке территории осуществляется в целях обеспечения устойчивого развития территорий, в том числе выделения элементов планировочной структуры, установления границ земельных участков, установления границ зон планируемого размещения объектов капитального строительства.

2. Подготовка документации по планировке территории в целях размещения объекта капитального строительства является обязательной в следующих случаях:

1) необходимо изъятие земельных участков для государственных или муниципальных нужд в связи с размещением объекта капитального строительства федерального, регионального или местного значения;

2) необходимы установление, изменение или отмена красных линий;

3) необходимо образование земельных участков в случае, если в соответствии с земельным законодательством образование земельных участков осуществляется только в соответствии с проектом межевания территории;

4) размещение объекта капитального строительства планируется на территориях двух и более муниципальных образований, имеющих общую границу (за исключением случая, если размещение такого объекта капитального строительства планируется осуществлять на землях или земельных участках, находящихся в государственной или муниципальной собственности, и для размещения такого объекта капитального строительства не требуются предоставление земельных участков, находящихся в государственной или муниципальной собственности, и установление сервитутов);

5) планируются строительство, реконструкция линейного объекта (за исключением случая, если размещение линейного объекта планируется осуществлять на землях или земельных участках, находящихся в государственной или муниципальной собственности, и для размещения такого линейного объекта не требуются предоставление земельных участков, находящихся в государственной или муниципальной собственности, и установление сервитутов). Правительством Российской Федерации могут быть установлены иные случаи, при которых для строительства, реконструкции линейного объекта не требуется подготовка документации по планировке территории;

6) планируется размещение объекта капитального строительства, не являющегося линейным объектом, и необходимых для обеспечения его функционирования объектов капитального строительства в границах особо охраняемой природной территории или в границах земель лесного фонда;

7) планируется осуществление комплексного развития территории.

8) планируется строительство объектов индивидуального жилищного строительства с привлечением денежных средств участников долевого строительства в соответствии с Федеральным законом от 30 декабря 2004 года N 214-ФЗ «Об участии в долевом строительстве многоквартирных домов и иных объектов недвижимости и о внесении изменений в некоторые законодательные акты Российской Федерации».

3. Видами документации по планировке территории являются:

1) проект планировки территории;

2) проект межевания территории.

4. Применительно к территории, в границах которой не предусматривается осуществление комплексного развития территории, а также не планируется размещение линейных объектов, допускается подготовка проекта межевания территории без подготовки проекта планировки территории в целях, предусмотренных частью 2 статьи 43 Градостроительного Кодекса.

5. Проект планировки территории является основой для подготовки проекта межевания территории, за исключением случаев, предусмотренных частью 4 настоящей статьи. Подготовка проекта межевания территории осуществляется в составе проекта планировки территории или в виде отдельного документа.

6. Общие требования к документации по планировке территории, содержание, порядок подготовки и утверждения определяются Градостроительным кодексом Российской Федерации, законами Самарской области.

ГЛАВА 5. Положения о проведении общественных обсуждений или публичных слушаний по вопросам землепользования и застройки

Статья 14. Общие положения о проведении общественных обсуждений или публичных слушаний по вопросам землепользования и застройки

1. Общественные обсуждения или публичные слушания проводятся с целью соблюдения прав человека на благоприятные условия жизнедеятельности, прав и законных интересов правообладателей земельных участков и объектов капитального строительства.

2. Общественные обсуждения или публичные слушания проводятся в соответствии с Конституцией Российской Федерации, федеральным законодательством, законодательством Самарской области, уставом муниципального образования, настоящими Правилами, другими нормативными правовыми актами.

3. На общественные обсуждения или публичные слушания по вопросам землепользования и застройки выносятся:

- проект Правил землепользования и застройки, проекты внесения изменений в Правила землепользования и застройки;

- проекты планировки территории и проекты межевания территории, за исключением случаев, предусмотренных Градостроительным кодексом Российской Федерации;

- проекты решений о предоставлении разрешений на условно разрешенные виды использования земельных участков и объектов капитального строительства;

- проекты решений о предоставлении разрешений на отклонения от предельных параметров разрешенного строительства, реконструкции объектов капитального строительства.

4. Порядок организации и проведения общественных обсуждений или публичных слушаний должен предусматривать оповещение жителей сельского поселения о начале общественных обсуждений или публичных слушаний, ознакомление с соответствующим проектом, другие меры, обеспечивающие участие в общественных обсуждениях или публичных слушаниях жителей муниципального образования, опубликование (обнародование) результатов общественных обсуждений или публичных слушаний, включая мотивированное обоснование принятых решений.

5. Порядок и иные особенности организации и проведения общественных обсуждений, публичных слушаний определены положениями статьи 5.1 Градостроительного кодекса Российской Федерации и статьи 28 Градостроительного кодекса Российской Федерации.

ГЛАВА 6. Положения о внесении изменений в Правила землепользования и застройки

Статья 15. Порядок внесения изменений в Правила землепользования и застройки

1. Внесение изменений в Правила землепользования и застройки осуществляется в порядке, предусмотренном статьями 31 - 33 Градостроительного Кодекса Российской Федерации.

2. Основаниями для рассмотрения главой местной администрации вопроса о внесении изменений в правила землепользования и застройки являются:

1) несоответствие правил землепользования и застройки генеральному плану поселения, генеральному плану городского округа, схеме территориального планирования муниципального района, возникшее в результате внесения в такие генеральные планы или схему территориального планирования муниципального района изменений;

1.1) поступление от уполномоченного Правительством Российской Федерации федерального органа исполнительной власти обязательного для исполнения в сроки, установленные законодательством Российской Федерации, предписания об устранении нарушений ограничений использования объектов недвижимости, установленных на приаэродромной территории, которые допущены в правилах землепользования и застройки поселения, городского округа, межселенной территории;

2) поступление предложений об изменении границ территориальных зон, изменении градостроительных регламентов;

3) несоответствие сведений о местоположении границ зон с особыми условиями использования территорий, территорий объектов культурного наследия, отображенных на карте градостроительного зонирования, содержащемуся в Едином государственном реестре недвижимости описанию местоположения границ указанных зон, территорий;

4) несоответствие установленных градостроительным регламентом ограничений использования земельных участков и объектов капитального строительства, расположенных полностью или частично в границах зон с особыми условиями использования территорий, территорий достопримечательных мест федерального, регионального и местного значения, содержащимся в Едином государственном реестре недвижимости ограничениям использования объектов недвижимости в пределах таких зон, территорий;

5) установление, изменение, прекращение существования зоны

с особыми условиями использования территории, установление, изменение границ территории объекта культурного наследия, территории исторического поселения федерального значения, территории исторического поселения регионального значения.

6) принятие решения о комплексном развитии территории;

7) обнаружение мест захоронений погибших при защите Отечества, расположенных в границах муниципальных образований.

3. Предложения о внесении изменений в правила землепользования и застройки в комиссию направляются:

1) федеральными органами исполнительной власти в случаях, если правила землепользования и застройки могут воспрепятствовать функционированию, размещению объектов капитального строительства федерального значения;

2) органами исполнительной власти субъектов Российской Федерации в случаях, если правила землепользования и застройки могут воспрепятствовать функционированию, размещению объектов капитального строительства регионального значения;

3) органами местного самоуправления муниципального района в случаях, если правила землепользования и застройки могут воспрепятствовать функционированию, размещению объектов капитального строительства местного значения;

4) органами местного самоуправления в случаях, если необходимо совершенствовать порядок регулирования землепользования и застройки на соответствующих территории поселения, территории городского округа, межселенных территориях;

4.1) органами местного самоуправления в случаях обнаружения мест захоронений погибших при защите Отечества, расположенных в границах муниципальных образований;

5) физическими или юридическими лицами в инициативном порядке либо в случаях, если в результате применения правил землепользования и застройки земельные участки и объекты капитального строительства не используются эффективно, причиняется вред их правообладателям, снижается стоимость земельных участков и объектов капитального строительства, не реализуются права и законные интересы граждан и их объединений;

6) уполномоченным федеральным органом исполнительной власти или юридическим лицом, созданным Российской Федерацией и обеспечивающим реализацию принятого Правительством Российской Федерацией решения о комплексном развитии территории (далее - юридическое лицо, определенное Российской Федерацией);

7) высшим исполнительным органом государственной власти субъекта Российской Федерации, органом местного самоуправления, принявшими решение о комплексном развитии территории, юридическим лицом, созданным субъектом Российской Федерации и обеспечивающим реализацию принятого субъектом Российской Федерации решения о комплексном развитии территории (далее - юридическое лицо, определенное субъектом Российской Федерации), либо лицом, с которым заключен договор о комплексном развитии территории в целях реализации решения о комплексном развитии территории.

3.1. В случае, если правилами землепользования и застройки не обеспечена в соответствии с частью 3.1 статьи 31 Градостроительного Кодекса Российской Федерации возможность размещения на территориях поселения, городского округа предусмотренных документами территориального планирования объектов федерального значения, объектов регионального значения, объектов местного значения муниципального района (за исключением линейных объектов), уполномоченный федеральный орган исполнительной власти, уполномоченный орган исполнительной власти субъекта Российской Федерации, уполномоченный орган местного самоуправления муниципального района направляют главе поселения, главе городского округа требование о внесении изменений в правила землепользования и застройки в целях обеспечения размещения указанных объектов.

3.2. В случае, предусмотренном частью 3.1 настоящей статьи, глава поселения, глава городского округа обеспечивают внесение изменений в правила землепользования и застройки в течение тридцати дней со дня получения указанного в части 3.1 настоящей статьи требования.

3.3. В целях внесения изменений в правила землепользования и застройки в случаях, предусмотренных пунктами 3 - 6 части 2 и частью 3.1 настоящей статьи, а также в случае однократного изменения видов разрешенного использования, установленных градостроительным регламентом для конкретной территориальной зоны, без изменения ранее установленных предельных параметров разрешенного строительства, реконструкции объектов капитального строительства и (или) в случае однократного изменения одного или нескольких предельных параметров разрешенного строительства, реконструкции объектов капитального строительства, установленных градостроительным регламентом для конкретной территориальной зоны, не более чем на десять процентов проведение общественных обсуждений или публичных слушаний, опубликование сообщения о принятии решения о подготовке проекта о внесении изменений в правила землепользования и застройки и подготовка предусмотренного частью 4 настоящей статьи заключения комиссии не требуются.

3.4. В случае внесения изменений в правила землепользования и застройки в целях реализации решения о комплексном развитии территории, в том числе в соответствии с частью 5.2 статьи 30 Градостроительного Кодекса Российской Федерации, такие изменения должны быть внесены в срок не позднее чем девяносто дней со дня утверждения проекта планировки территории в целях ее комплексного развития.

3.5. Внесение изменений в правила землепользования и застройки в связи с обнаружением мест захоронений погибших при защите Отечества, расположенных в границах муниципальных образований, осуществляется в течение шести месяцев с даты обнаружения таких мест, при этом проведение общественных обсуждений или публичных слушаний не требуется.

4. Комиссия в течение двадцати пяти дней со дня поступления предложения о внесении изменения в правила землепользования и застройки осуществляет подготовку заключения, в котором содержатся рекомендации о внесении в соответствии с поступившим предложением изменения в правила землепользования и застройки или об отклонении такого предложения с указанием причин отклонения, и направляет это заключение главе местной администрации.

4.1. Проект о внесении изменений в правила землепользования и застройки, предусматривающих приведение данных правил в соответствие с ограничениями использования объектов недвижимости, установленными на приаэродромной территории, рассмотрению комиссией не подлежит.

5. Глава местной администрации с учетом рекомендаций, содержащихся в заключении комиссии, в течение двадцати пяти дней принимает решение о подготовке проекта о внесении изменения в правила землепользования и застройки или об отклонении предложения о внесении изменения в данные правила с указанием причин отклонения и направляет копию такого решения заявителям.

5.1. В случае, если утверждение изменений в правила землепользования и застройки осуществляется представительным органом местного самоуправления, проект о внесении изменений в правила землепользования и застройки, направленный в представительный орган местного самоуправления, подлежит рассмотрению на заседании указанного органа не позднее дня проведения заседания, следующего за ближайшим заседанием.

6. Глава местной администрации после поступления от уполномоченного Правительством Российской Федерации федерального органа исполнительной власти предписания, указанного в пункте 1.1 части 2 настоящей статьи, обязан принять решение о внесении изменений в правила землепользования и застройки. Предписание, указанное в пункте 1.1 части 2 настоящей статьи, может быть обжаловано главой местной администрации в суд.

7. Со дня поступления в орган местного самоуправления уведомления о выявлении самовольной постройки от исполнительного органа государственной власти, должностного лица, государственного учреждения или органа местного самоуправления, указанных в части 2 статьи 55.32 Градостроительного Кодекса Российской Федерации, не допускается внесение в правила землепользования и застройки изменений, предусматривающих установление применительно к территориальной зоне, в границах которой расположена такая постройка, вида разрешенного использования земельных участков и объектов капитального строительства, предельных параметров разрешенного строительства, реконструкции объектов капитального строительства, которым соответствуют вид разрешенного использования и параметры такой постройки, до ее сноса или приведения в соответствие с установленными требованиями, за исключением случаев, если по результатам рассмотрения данного уведомления органом местного самоуправления в исполнительный орган государственной власти, должностному лицу, в государственное учреждение или в орган местного самоуправления, которые указаны в части 2 статьи 55.32 Градостроительного Кодекса Российской Федерации и от которых поступило данное уведомление, направлено уведомление о том, что наличие признаков самовольной постройки не усматривается либо вступило в законную силу решение суда об отказе в удовлетворении исковых требований о сносе самовольной постройки или ее приведении в соответствие с установленными требованиями.

8. В случаях, предусмотренных пунктами 3 - 5 части 2 настоящей статьи, исполнительный орган государственной власти или орган местного самоуправления, уполномоченные на установление зон с особыми условиями использования территорий, границ территорий объектов культурного наследия, утверждение границ территорий исторических поселений федерального значения, исторических поселений регионального значения, направляет главе местной администрации требование об отображении в правилах землепользования и застройки границ зон с особыми условиями использования территорий, территорий объектов культурного наследия, территорий исторических поселений федерального значения, территорий исторических поселений регионального значения, установления ограничений использования земельных участков и объектов капитального строительства в границах таких зон, территорий.

9. В случае поступления требования, предусмотренного частью 8 настоящей статьи, поступления от органа регистрации прав сведений об установлении, изменении или прекращении существования зоны с особыми условиями использования территории, о границах территории объекта культурного наследия либо со дня выявления предусмотренных пунктами 3 - 5 части 2 настоящей статьи оснований для внесения изменений в правила землепользования и застройки глава местной администрации обязан обеспечить внесение изменений в правила землепользования и застройки путем их уточнения в соответствии с таким требованием. При этом утверждение изменений в правила землепользования и застройки в целях их уточнения в соответствии с требованием, предусмотренным частью 8 настоящей статьи, не требуется.

10. Срок уточнения правил землепользования и застройки в соответствии с частью 9 настоящей статьи в целях отображения границ зон с особыми условиями использования территорий, территорий объектов культурного наследия, территорий исторических поселений федерального значения, территорий исторических поселений регионального значения, установления ограничений использования земельных участков и объектов капитального строительства в границах таких зон, территорий не может превышать шесть месяцев со дня поступления требования, предусмотренного частью 8 настоящей статьи, поступления от органа регистрации прав сведений об установлении, изменении или прекращении существования зоны с особыми условиями использования территории, о границах территории объекта культурного наследия либо со дня выявления предусмотренных пунктами 3 - 5 части 2 настоящей статьи оснований для внесения изменений в правила землепользования и застройки.

ГЛАВА 7. Сведения о границах территориальных зон

Статья 16. Сведения о границах территориальных зон

1. Обязательным приложением к правилам землепользования и застройки являются сведения о границах территориальных зон, которые должны содержать графическое описание местоположения границ территориальных зон, перечень координат характерных точек этих границ в системе координат, используемой для ведения Единого государственного реестра недвижимости. Органы местного самоуправления поселения, городского округа также вправе подготовить текстовое описание местоположения границ территориальных зон. Формы графического и текстового описания местоположения границ территориальных зон, требования к точности определения координат характерных точек границ территориальных зон, формату электронного документа, содержащего указанные сведения, устанавливаются федеральным органом исполнительной власти, осуществляющим функции по выработке государственной политики и нормативно-правовому регулированию в сфере ведения Единого государственного реестра недвижимости, осуществления государственного кадастрового учета недвижимого имущества, государственной регистрации прав на недвижимое имущество и сделок с ним, предоставления сведений, содержащихся в Едином государственном реестре недвижимости.

ПРАВИЛА ЗЕМЛЕПОЛЬЗОВАНИЯ И ЗАСТРОЙКИ

(Внесение изменений)

Сельского поселения Нижнее Санчелеево

муниципального района Ставропольский

Самарской области

(в редакции Решения Собрания представителей сельского поселения Нижнее Санчелеево муниципального района Ставропольский Самарской области от 30.01.2015 № 125, от 05.11.2015 № 17, от 18.05.2016 №41, от 22.09.2016 № 46, от 26.09.2016 № 47, от 27.02.2017 № 65, от 14.08.2017 № 82, от 22.06.2018 № 115, от 28.09.2018 № 121, от 10.06.2019 № 153, от 16.12.2019 №182, от 29.03.2021 № 28)

Картаградостроительного зонирования

(Часть II)

Градостроительные регламенты

(Часть III)

2022

СОДЕРЖАНИЕ

ЧАСТЬ II. КАРТА ГРАДОСТРОИТЕЛЬНОГО ЗОНИРОВАНИЯ....3

ГЛАВА 8. Карта градостроительного зонирования территории сельского поселения Нижнее Санчелеево 3

Статья 17. Карта градостроительного зонирования 3

ЧАСТЬ III. ГРАДОСТРОИТЕЛЬНЫЕ РЕГЛАМЕНТЫ....5

Глава 9. Градостроительные регламенты в части установления видов разрешенного использования земельных участков и объектов капитального строительства, предельных размеров земельных участков и предельных параметрах разрешенного строительства, реконструкции объектов капитального строительства 5

Статья 18. Виды территориальных зон 5

Статья 19. Градостроительные регламенты 8

Статья 20. Земли, в отношении которых градостроительные регламенты не распространяется, не устанавливаются....95

ГЛАВА 10. Ограничения использования земельных участков, и объектов капитального строительства, установленных зонами с особыми условиями использования территорий....95

Статья 21. Описание ограничений использования земельных участков и объектов капитального строительства, установленных зонами с особыми условиями использования территорий....95

ГЛАВА 11. Расчетные показатели минимально допустимого уровня обеспеченности территории объектами коммунальной, транспортной, социальной инфраструктур и расчетные показатели максимально допустимого уровня территориальной доступности указанных объектов для населения 118

Статья 22. Общие положения....118

ГЛАВА 12. Сведения о границах территориальных зон 132

Статья 23. Общие положения....132

ПРИЛОЖЕНИЕ №1....133

ЧАСТЬ II. КАРТА ГРАДОСТРОИТЕЛЬНОГО ЗОНИРОВАНИЯ

ГЛАВА 8. Карта градостроительного зонирования территории сельского поселения Нижнее Санчелеево

Статья 17. Карта градостроительного зонирования

1. На карте градостроительного зонирования отображены все установленные территориальные зоны и иные земли, в отношении которых градостроительные регламенты не распространяются и не устанавливаются.

2. На карте градостроительного зонирования отображены границы населенных пунктов, входящих в состав поселения, границы зон с особыми условиями использования территорий.

2. На карте градостроительного зонированияустановлены территории, в границах которых предусматривается осуществление деятельности по комплексному развитию территории.

Комплексное развитие территорий - совокупность мероприятий, выполняемых в соответствии с утвержденной документацией по планировке территории и направленных на создание благоприятных условий проживания граждан, обновление среды жизнедеятельности и территорий общего пользования поселений, городских округов. Границы таких территорий устанавливаются по границам одной или нескольких территориальных зон и могут отображаться на отдельной карте.

Указанные территории обозначены на картах градостроительного зонирования условным обозначением «Территория комплексного развития».

В отношении указанных территорий в соответствии с пунктом 7 части 3 статьи 41 ГрадостроительногоКодексаРоссийской Федерации в целях размещения объектов капитального строительства обязательной является подготовка документации по планировке территории.

При подготовке документации по планировки территории должны соблюдаться расчетные показатели минимально допустимого уровня обеспеченности соответствующей территории объектами коммунальной, транспортной, социальной инфраструктур, а также расчетные показатели максимально допустимого уровня территориальной доступности указанных объектов для населения, изложенные в статье 22 Правил. В отношении таких территорий может быть заключен один или несколько договоров, предусматривающих осуществление деятельности по комплексному развитию территории в соответствии с Градостроительным Кодексом Российской Федерации.

Со дня принятия решения о комплексном развитии территории и до дня утверждения документации по планировке территории, в отношении которой принято решение о ее комплексном развитии, изменение вида разрешенного использования земельных участков и (или) объектов капитального строительства, расположенных в границах такой территории, не допускается.

3. Карта градостроительного зонирования сельского поселения Нижнее Санчелеево представлена в виде следующих карт:

- Карта градостроительного зонирования (М 1:5 000);
- Карта градостроительного зонирования (М 1:25 000);
- Карта границ зон затопления и подтопления (М 1:25 000).

ЧАСТЬ III. ГРАДОСТРОИТЕЛЬНЫЕ РЕГЛАМЕНТЫ

Глава 9. Градостроительные регламенты в части установления видов разрешенного использования земельных участков и объектов капитального строительства, предельных размеров земельных участков и предельных параметрах разрешенного строительства, реконструкции объектов капитального строительства

Статья 18. Виды территориальных зон

Территориальные зоны, выделенные на карте градостроительного зонирования поселения, содержатся в таблице 1.

Таблица 1

Виды территориальных зон

Условное обозначение	Наименование территориальной зоны	Описание территориальной зоны
Ж1	Зона застройки индивидуальными жилыми домами и домами блокированной застройки	Выделяется для обеспечения индивидуального жилого строительства, размещения малоэтажной многоквартирной жилой застройки, блокированной жилой застройки, ведения личного подсобного хозяйства, а также объектов обслуживания жилой застройки, не оказывающих негативного воздействия на окружающую среду.
Ж1К	Зона коттеджной застройки	
ОЖ	Зона смешанной жилой и общественной застройки	Выделяется для обеспечения комплексной жилой застройки, а также объектов обслуживания жилой застройки, не оказывающих негативного воздействия на окружающую среду.
ОД	Многофункциональная общественно-деловая зона	Выделяется для размещения объектов здравоохранения, культуры, торговли, общественного питания, социального и коммунально-бытового назначения, предпринимательской деятельности, объектов среднего профессионального и высшего образования, административных, научно-исследовательских учреждений, культовых зданий, стоянок автомобильного транспорта, объектов делового, финансового назначения, иных объектов, связанных с обеспечением жизнедеятельности граждан.
П	Зона производственных и коммунально-складских объектов	Выделена для размещения промышленных, коммунальных и складских объектов. Использование земель в территориальной зоне П устанавливается с учетом санитарных норм и правил, обеспечивающих отсутствие негативного воздействия на жилую застройку и окружающую среду.
ИТ	Зона инженерной и транспортной инфраструктуры	Выделена для размещения объектов инженерной и транспортной инфраструктур, в том числе сооружений и коммуникаций железнодорожного, автомобильного, речного, морского, воздушного и трубопроводного транспорта, связи, а также для установления санитарно-защитных зон таких объектов в соответствии с требованиями технических регламентов.

Условное обозначение	Наименование территориальной зоны	Описание территориальной зоны
Р1	Зона природного ландшафта, скверов, парков	Выделена для сохранения и использования существующего природного ландшафта, размещения зон отдыха, парков, скверов, а также территории используемых и предназначенных для отдыха, занятий физической культурой и спортом на открытом воздухе.
Р2	Зона отдыха, спорта и туризма	Выделена для размещения объектов отдыха, туризма, занятий физической культурой и спортом
Сх1	Зона сельскохозяйственного использования	Выделены для ведения сельского хозяйства, садоводства и огородничества, личного подсобного хозяйства, развития объектов сельскохозяйственного назначения. Использование земель в территориальной зоне Сх2 устанавливается с учетом санитарных норм и правил, обеспечивающих отсутствие негативного воздействия на жилую застройку и окружающую среду.
Сх2	Зона объектов сельскохозяйственного назначения	
Сх3	Зона огородничества и садоводства	Выделена для территорий, предназначенных для осуществления деятельности по садоводству и огородничеству.
Сп1	Зона специального назначения, связанная с захоронениями	Выделена для территорий, занятых кладбищами, крематориями, а также размещения соответствующих новых объектов, обеспечения ритуальной деятельности.

Статья 19. Градостроительные регламенты

Зона застройки индивидуальными жилыми домами и домами блокированной застройки(Ж1)

Виды разрешенного использования земельных участков и объектов капитального строительства, предельные (минимальные и (или) максимальные) размеры земельных участков и предельные параметры разрешенного строительства, реконструкции объектов капитального строительства, установленные для территориальной зоны Ж1 представлены в таблице 2, таблице 3.

Таблица 2

Зона застройки индивидуальными жилыми домами и домами блокированной застройки (Ж1).

Основные виды разрешенного использования

Наименование вида разрешенного использования	Код вида разрешенного использования	Предельные размеры земельных участков и предельные параметры разрешенного строительства, реконструкции объектов капитального строительства					Вспомогательные виды разрешенного использования		
		Предельные размеры земельных участков		Минимальные отступы от границ земельного участка (м)	Количество этажей (этаж) / высота строения (м)	Максимальный процент застройки в границах земельного участка (%)	Наименование вида разрешенного использования	Код вида разрешенного использования	Предельные размеры земельных участков и предельные параметры разрешенного строительства, реконструкции объектов капитального строительства Максимальный процент застройки в границах земельного участка, составляет часть максимального процента разрешенного использования (%)
		минимальная площадь (кв. м)	максимальная площадь (кв. м)						Предельное количество этажей (этаж) / предельная высота строения (м)
Для индивидуального жилищного строительства	2.1	600	3000	- до отдельно стоящих зданий - 3 - до строений и сооружений - 1	3 наземных / 20	60	Хранение автотранспорта Размещение гаражей для собственных нужд	2.7.1 2.7.2	1 / 4,5 1 / 4,5 20
Для ведения личного подсобного хозяйства (приусадебный земельный участок)	2.2	300	5000	- до отдельно стоящих зданий - 3 - до строений и сооружений - 1	3 наземных / 20	50	Хранение автотранспорта Размещение гаражей для собственных нужд	2.7.1 2.7.2	1 / 4,5 20 1 / 4,5 20
Блокированная жилая застройка	2.3	200	3000	- до отдельно стоящих зданий - 3 (Исключение: до общей боковой стены с другим жилым домом (другими жилыми домами) – 0 м) - до строений и сооружений - 1	3 наземных / 20	80	Хранение автотранспорта Размещение гаражей для собственных нужд	2.7.1 2.7.2	1 / 4,5 20 1 / 4,5 20
Предоставление коммунальных услуг	3.1.1	4	3000	- до отдельно стоящих зданий - 3 - до строений и сооружений - 1	/ 12	90			
Административные здания организаций, обеспечивающих предоставление коммунальных услуг	3.1.2	100	3000	- до отдельно стоящих зданий - 3 - до строений и сооружений - 1	/ 12	90			
Оказание услуг связи	3.2.3	100	3000	- до отдельно стоящих зданий - 3 - до строений и сооружений - 1	/ 22		Служебные гаражи Магазины	4.9 4.4	/ 12 3 /
Амбулаторно-поликлиническое обслуживание	3.4.1	100	5000	- до отдельно стоящих зданий - 3 - до строений и сооружений - 1	/ 22		Служебные гаражи Магазины Площадки для занятий спортом	4.9 4.4 5.1.3	/ 12 3 /
Дошкольное, начальное и среднее общее образование	3.5.1	4000		10	/ 20		Обеспечение занятий спортом в помещениях Площадки для занятий спортом	5.1.2 5.1.3	/ 12
Объекты культурно-досуговой деятельности	3.6.1	100		- до отдельно стоящих зданий - 3 - до строений и сооружений - 1	/ 20		Служебные гаражи Магазины Общественное питание Площадки для занятий спортом Благоустройство территории	4.9 4.4 4.6 5.1.3 4.6	/ 12 3 / / 2 / / / 12
Религиозное использование	3.7	100		- до отдельно стоящих зданий - 3 - до строений и сооружений - 1	/ 25		Магазины Служебные гаражи Площадки для занятий спортом Благоустройство территории	4.4 4.9 5.1.3 12.0.2	3 / / / 12
Осуществление религиозных обрядов	3.7.1	100		- до отдельно стоящих зданий - 3 - до строений и сооружений - 1	/ 25		Магазины Служебные гаражи Благоустройство территории	4.4 4.9 12.0.2	3 / / / 12
Религиозное управление и образование	3.7.2	100		- до отдельно стоящих зданий - 3 - до строений и сооружений - 1	/ 25		Магазины Служебные гаражи Благоустройство территории	4.4 4.9 12.0.2	3 / / / 12
Государственное управление	3.8.1	100		- до отдельно стоящих зданий - 3 - до строений и сооружений - 1	/ 12		Служебные гаражи	4.9	/ 12
Обеспечение внутреннего порядка	8.3	100		- до отдельно стоящих зданий - 3 - до строений и сооружений - 1	/ 12				
Историко-культурная деятельность	9.3	100		- до отдельно стоящих зданий - 3 - до строений и сооружений - 1	/ 12				
Земельные участки (территории) общего пользования	12.0	1							
Улично-дорожная сеть	12.0.1	1							
Благоустройство территории	12.0.2	1							

Примечание к таблице 2: Значения ячеек таблицы не заполняются в случае, если данные параметры не подлежат установлению.

Таблица 3

Зона застройки индивидуальными жилыми домами и домами блокированной застройки (Ж1).

Условно разрешенные виды использования

Наименование вида разрешенного использования	Код вида разрешенного использования	Предельные размеры земельных участков и предельные параметры разрешенного строительства, реконструкции объектов капитального строительства					Вспомогательные виды разрешенного использования		
		Предельные размеры земельных участков		Минимальные отступы от границ земельного участка (м)	Количество этажей (этаж) / высота строения (м)	Максимальный процент застройки в границах земельного участка (%)	Наименование вида разрешенного использования	Код вида разрешенного использования	Предельные размеры земельных участков и предельные параметры разрешенного строительства, реконструкции объектов капитального строительства Максимальный процент застройки в границах земельного участка, составляет часть максимального процента разрешенного использования (%)
		минимальная площадь (кв. м)	максимальная площадь (кв. м)						Предельное количество этажей (этаж) / предельная высота строения (м)
Малоэтажная многоквартирная жилая застройка	2.1.1	200	1200	- до отдельно стоящих зданий - 3 - до строений и сооружений - 1	4 / 20	-	Хранение автотранспорта Размещение гаражей для собственных нужд	2.7.1 2.7.2	1 / 4,5 20 1 / 4,5 20
Хранение автотранспорта	2.7.1	10	300	- до отдельно стоящих зданий - 3 - до строений и сооружений - 1	/ 12				
Размещение гаражей для собственных нужд	2.7.2	10	300	- до отдельно стоящих зданий - 3 - до строений и сооружений - 1	/ 12				
Обслуживание	3.2.4	100		- до отдельно стоящих зданий - 3 - до строений и сооружений - 1	/ 28		Бытовое обслуживание Служебные гаражи Магазины Общественное питание Площадки для занятий спортом	3.3 4.9 4.4 4.6 5.1.3	/ 12 / 12 3 / / 2 / /
Бытовое обслуживание	3.3	100		- до отдельно стоящих зданий - 3 - до строений и сооружений - 1	/ 12		Служебные гаражи	4.9	/ 12
Обеспечение деятельности в области гидрометеорологии и смежных с ней областях				- до строений и сооружений - 1			гаражи		
Амбулаторное ветеринарное обслуживание	3.10.1	100		- до отдельно стоящих зданий - 3 - до строений и сооружений - 1	/ 12		Магазин Служебные гаражи	4.4 4.9	3 / / / 12
Деловое управление	4.1	100		- до отдельно стоящих зданий - 3 - до строений и сооружений - 1	/ 12		Хранение автотранспорта Служебные гаражи	2.7.1 4.9	1 / 4,5 20 / 12
Магазины	4.4	100		- до отдельно стоящих зданий - 3 - до строений и сооружений - 1	3 /		Служебные гаражи	4.9	/ 12
Банковская и страховая деятельность	4.5	100		- до отдельно стоящих зданий - 3 - до строений и сооружений - 1	2 /		Служебные гаражи	4.9	/ 12
Общественное питание	4.6	100		- до отдельно стоящих зданий - 3 - до строений и сооружений - 1	2 /		Служебные гаражи	4.9	/ 12
Гостиничное обслуживание	4.7	3000	10000	- до отдельно стоящих зданий - 3 - до строений и сооружений - 1	3 /		Служебные гаражи	4.9	/ 12
Служебные гаражи	4.9	300	600	- до отдельно стоящих зданий - 3 - до строений и сооружений - 1	/ 12				
Ведение огородничества	13.1	600	2000	- до отдельно стоящих зданий - 3 - до строений и сооружений - 1	0 / 0	0			
Ведение садоводства	13.2	300	1000	- до отдельно стоящих зданий - 3 - до строений и сооружений - 1	/ 12		Размещение гаражей для собственных нужд	2.7.2	1 / 4,5 20

Примечание к таблице 3: Значения ячеек таблицы не заполняются в случае, если данные параметры не подлежат установлению.

Зона коттеджной застройки –(Ж1К)

Виды разрешенного использования земельных участков и объектов капитального строительства, предельные (минимальные и (или) максимальные) размеры земельных участков и предельные параметры разрешенного строительства, реконструкции объектов капитального строительства, установленные для территориальной зоны Ж1К представлены в таблице 4, таблице 5.

Таблица 4

Зона коттеджной застройки – Ж1К

Основные виды разрешенного использования

Наименование вида разрешенного использования	Код вида разрешенного использования	Предельные размеры земельных участков и предельные параметры разрешенного строительства, реконструкции объектов капитального строительства					Вспомогательные виды разрешенного использования		
		Предельные размеры земельных участков		Минимальные отступы от границ земельного участка (м)	Количество этажей (этаж) / высота строения (м)	Максимальный процент застройки в границах земельного участка (%)	Наименование вида разрешенного использования	Код вида разрешенного использования	Предельные размеры земельных участков и предельные параметры разрешенного строительства, реконструкции объектов капитального строительства Максимальный процент застройки в границах земельного участка, составляет часть максимального процента разрешенного использования (%)
		минимальная площадь (кв. м)	максимальная площадь (кв. м)						Предельное количество этажей (этаж) / предельная высота строения (м)
Для индивидуального жилищного строительства	2.1	600	3000	- до отдельно стоящих зданий - 3 - до строений и сооружений - 1	3 наземных / 20	60	Хранение автотранспорта Размещение гаражей для собственных нужд	2.7.1 2.7.2	1 / 4,5 20 1 / 4,5 20
Блокированная жилая застройка	2.3	200	3000	- до отдельно стоящих зданий - 3 (Исключение: до общей боковой стены с другим жилым домом (другими жилыми домами) – 0 м) - до строений и сооружений - 1	3 наземных / 20	80	Хранение автотранспорта Размещение гаражей для собственных нужд	2.7.1 2.7.2	1 / 4,5 20 1 / 4,5 20
Предоставление коммунальных услуг	3.1.1	4	3000	- до отдельно стоящих зданий - 3 - до строений и сооружений - 1	/ 12	90			
Административные здания организаций, обеспечивающих предоставление коммунальных услуг	3.1.2	100	3000	- до отдельно стоящих зданий - 3 - до строений и сооружений - 1	/ 12	90	Служебные гаражи	4.9	/ 12
Оказание услуг связи	3.2.3	100	3000	- до отдельно стоящих зданий - 3 - до строений и сооружений - 1	/ 22		Служебные гаражи Магазины	4.9 4.4	/ 12 / 12
Амбулаторно-поликлиническое обслуживание	3.4.1	100	5000	- до отдельно стоящих зданий - 3 - до строений и сооружений - 1	/ 22		Служебные гаражи Магазины Площадки для занятий спортом	4.9 4.4 5.1.3	/ 12 3 /
Дошкольное, начальное и среднее общее образование	3.5.1	4000		10	/ 20		Обеспечение занятий спортом в помещениях Площадки для занятий спортом	5.1.2 5.1.3	/ 12
Объекты культурно-досуговой деятельности	3.6.1	100		- до отдельно стоящих зданий - 3 - до строений и сооружений - 1	/20		Служебные гаражи Магазины Общественное питание Площадки для занятий спортом Благоустройство территории	4.9 4.4 4.6 5.1.3 4.6	/ 12 3 / / 2 / / / 12
Религиозное использование	3.7	100		- до отдельно стоящих зданий - 3 - до строений и сооружений - 1	/ 25		Магазины Служебные гаражи Площадки для занятий спортом Благоустройство территории	4.4 4.9 5.1.3 12.0.2	3 / / / 12
Осуществление религиозных обрядов	3.7.1	100		- до отдельно стоящих зданий - 3 - до строений и сооружений - 1	/ 25		Магазины Служебные гаражи Благоустройство территории	4.4 4.9 12.0.2	3 / / / 12
Религиозное управление и образование	3.7.2	100		- до отдельно стоящих зданий - 3 - до строений и сооружений - 1	/ 25		Магазины Служебные гаражи Благоустройство территории	4.4 4.9 12.0.2	3 / / / 12
Государственное управление	3.8.1	100		- до отдельно стоящих зданий - 3 - до строений и сооружений	/12		Служебные гаражи	4.9	/ 12
Площадки для занятий спортом	5.1.3	100							
Обеспечение внутреннего порядка	8.3	100		- до отдельно стоящих зданий - 3 - до строений и сооружений - 1	/ 12				
Историко-культурная деятельность	9.3	100		- до отдельно стоящих зданий - 3 - до строений и сооружений - 1	/ 12				
Земельные участки (территории) общего пользования	12.0	1							
Улично-дорожная сеть	12.0.1	1							
Благоустройство территории	12.0.2	1							

Примечание к таблице 4: Значения ячеек таблицы не заполняются в случае, если данные параметры не подлежат установлению.

Таблица 5

Зона коттеджной застройки – Ж1К

Условно разрешенные виды использования

Наименование вида разрешенного использования	Код вида разрешенного использования	Предельные размеры земельных участков и предельные параметры разрешенного строительства, реконструкции объектов капитального строительства					Вспомогательные виды разрешенного использования		
		Предельные размеры земельных участков		Минимальные отступы от границ земельного участка (м)	Количество этажей (этаж) / высота строения (м)	Максимальный процент застройки в границах земельного участка (%)	Наименование вида разрешенного использования	Код вида разрешенного использования	Предельные размеры земельных участков и предельные параметры разрешенного строительства, реконструкции объектов капитального строительства Максимальный процент застройки в границах земельного участка, составляет часть максимального процента разрешенного использования (%)
		Минимальная площадь (кв. м)	Максимальная площадь (кв. м)						Предельное количество этажей (этаж) / предельная высота строения (м)
Малоэтажная многоквартирная жилая застройка	2.1.1	200	1200	- до отдельно стоящих зданий - 3 - до строений и сооружений - 1	4 / 20		Хранение автотранспорта Размещение гаражей для собственных нужд	2.7.1 2.7.2	1 / 4,5 20 1 / 4,5 20
Для ведения личного подсобного хозяйства (приусадебный земельный участок)	2.2	300	5000	- до отдельно стоящих зданий - 3 - до строений и сооружений - 1	3 наземных / 20	50	Хранение автотранспорта Размещение гаражей для собственных нужд	2.7.1 2.7.2	1 / 4,5 20 1 / 4,5 20
Хранение автотранспорта	2.7.1	10	300	- до отдельно стоящих зданий - 3 - до строений и сооружений - 1	1 /4,5				
Размещение гаражей для собственных нужд	2.7.2	10	300	- до отдельно стоящих зданий - 3 - до строений и сооружений - 1	1 /4,5				
Обслуживание	3.2.4	100		- до отдельно стоящих зданий - 3 - до строений и сооружений - 1	/ 28		Бытовое обслуживание Служебные гаражи Магазины Общественное питание Площадки для занятий спортом	3.3 4.9 4.4 4.6 5.1.3	/ 12 / 12 3 / / 2 / /
Бытовое обслуживание	3.3	100		- до отдельно стоящих зданий - 3 - до строений и сооружений - 1	/ 12		Служебные гаражи	4.9	/12
Обеспечение деятельности в области гидрометеорологии и смежных с ней областях	3.9.1	100		- до строений и сооружений - 1 - до отдельно стоящих зданий - 3 - до строений и сооружений - 1			Служебные гаражи	4.9	/ 12
Амбулаторное ветеринарное обслуживание	3.10.1	100		- до отдельно стоящих зданий - 3 - до строений и сооружений - 1	/ 12		Магазин Служебные гаражи	4.4 4.9	3 / / / 12
Деловое управление	4.1	100		- до отдельно стоящих зданий - 3 - до строений и сооружений - 1	/ 12		Хранение автотранспорта Служебные гаражи	2.7.1 4.9	1 /4,5 20 /12
Магазины	4.4	100		- до отдельно стоящих зданий - 3 - до строений и сооружений - 1	3 /		Служебные гаражи	4.9	/12
Банковская и страховая деятельность	4.5	100		- до отдельно стоящих зданий - 3 - до строений и сооружений - 1	2 /		Служебные гаражи	4.9	/12
Общественное питание	4.6	100		- до отдельно стоящих зданий - 3 - до строений и сооружений - 1	2 /		Служебные гаражи	4.9	/12
Гостиничное обслуживание	4.7	3000	10000	- до отдельно стоящих зданий - 3 - до строений и сооружений - 1	3 /		Служебные гаражи	4.9	/12
Служебные гаражи	4.9	300	600	- до отдельно стоящих зданий - 3 - до строений и сооружений - 1	/12				
Ведение огородничества	13.1	600	2000	- до отдельно стоящих зданий - 3 - до строений и сооружений - 1	0 / 0	0			
Ведение садоводства	13.2	300	1000	- до отдельно стоящих зданий - 3 - до строений и сооружений - 1	/12		Размещение гаражей для собственных нужд	2.7.2	1 / 4,5 20

Примечание к таблице 5: Значения ячеек таблицы не заполняются в случае, если данные параметры не подлежат установлению.

Зона смешанной жилой и общественной застройки (Ж2)

Виды разрешенного использования земельных участков и объектов капитального строительства, предельные (минимальные и (или) максимальные) размеры земельных участков и предельные параметры разрешенного строительства, реконструкции объектов капитального строительства, установленные для территориальной зоны Ж2 представлены в таблице 6.

В границах территориальной зоны Зона смешанной жилой и общественной застройки (Ж2) имеется территория в границах которой постановлением администрации муниципального района Ставропольский Самарской области от 05.06.2017 № 4791 «Об утверждении документации по планировке территории (проекта планировки территории и проекта межевания территории) в границах земельного участка общей площадью 118 424 кв.м. с кадастровым номером 63:32:1301004:75, расположенного по адресу: Самарская область, Ставропольский район, село Нижнее Санчелеево, массив «Западный» утверждена документация по планировке территории. Освоение территории осуществляется в соответствии с утвержденной документацией.

Таблица 6

Зона смешанной жилой и общественной застройки (Ж2).

Основные виды разрешенного использования

Наименование вида разрешенного использования	Код вида разрешенного использования	Предельные размеры земельных участков и предельные параметры разрешенного строительства, реконструкции объектов капитального строительства					Вспомогательные виды разрешенного использования		
		Предельные размеры земельных участков		Минимальные отступы от границ земельного участка (м)	Количество этажей (этаж) / высота строения (м)	Максимальный процент застройки в границах земельного участка (%)	Наименование вида разрешенного использования	Код вида разрешенного использования	Предельные размеры земельных участков и предельные параметры разрешенного строительства, реконструкции объектов капитального строительства Максимальный процент застройки в границах земельного участка, составляет часть максимального процента разрешенного использования (%)
		минимальная площадь (кв.м)	максимальная площадь (кв.м)						Предельное количество этажей (этаж) /предельная высота строения (м)
Для индивидуального жилищного строительства	2.1	600	3000	- до отдельно стоящих зданий - 3 - до строений и сооружений - 1	3 наземных / 20	60	Хранение автотранспорта Размещение гаражей для собственных нужд	2.7.1 2.7.2	1 / 4,5 20 1 / 4,5 20
Малоэтажная многоквартирная жилая застройка	2.1.1	200	1200	- до отдельно стоящих зданий - 3 - до строений и сооружений - 1	4 / 20		Хранение автотранспорта Размещение гаражей для собственных нужд	2.7.1 2.7.2	1 / 4,5 20 1 / 4,5 20
Блокированная жилая застройка	2.3	200	3000	- до отдельно стоящих зданий – 3 (Исключение: до общей боковой стены с другим жилым домом (другими жилыми домами) – 0 м) - до строений и сооружений - 1	3 наземных / 20	80	Хранение автотранспорта Размещение гаражей для собственных нужд	2.7.1 2.7.2	1 / 4,5 20 1 / 4,5 20
Хранение автотранспорта	2.7.1	10	300	- до отдельно стоящих зданий - 3 - до строений и сооружений - 1	/ 15				
Размещение гаражей для собственных нужд	2.7.2	10	300	- до отдельно стоящих зданий - 3 - до строений и сооружений - 1	/ 15				
Предоставление коммунальных услуг	3.1.1	4	3000	- до отдельно стоящих зданий – 3 - до строений и сооружений - 1	/15	90			
Административные здания организаций, обеспечивающих предоставление коммунальных услуг	3.1.2	100	3000	- до отдельно стоящих зданий - 3 - до строений и сооружений - 1	/15	90	Служебные гаражи	4.9	/ 15
Дома социального обслуживания	3.2.1	100		- до отдельно стоящих зданий - 3 - до строений и сооружений - 1	/15		Служебные гаражи Магазины Общественное питание Площадки для занятий спортом	4.9 4.4 4.6 5.1.3	/ 15 3 / / 2 / /
Оказание социальной помощи населению	3.2.2	100		- до отдельно стоящих зданий - 3 - до строений и сооружений - 1	/15		Служебные гаражи Магазины Общественное питание Площадки для занятий спортом	4.9 4.4 4.6 5.1.3	/15 3 / / 2 / /
Оказание услуг связи	3.2.3	100	3000	- до отдельно стоящих зданий - 3 - до строений и сооружений - 1	/ 22		Служебные гаражи Магазины	4.9 4.4	/ 15 3 / /
Обслуживание	3.2.4	100		- до отдельно	/ 28		Бытовое обслуживание Служебные гаражи Магазины Общественное питание Площадки для занятий спортом	3.3 4.9 4.4 4.6 5.1.3	/ 15 / 15 3 / / 2 / /
Бытовое обслуживание	3.3	100		- до отдельно стоящих зданий - 3 - до строений и сооружений - 1	/ 15		Служебные гаражи	4.9	/15
Амбулаторно-поликлиническое обслуживание	3.4.1	100	5000	- до отдельно стоящих зданий - 3 - до строений и сооружений - 1	/ 22		Служебные гаражи Магазины Площадки для занятий спортом	4.9 4.4 5.1.3	/ 15 3 / /
Стационарное медицинское обслуживание	3.4.2	100		- до отдельно стоящих зданий - 3 - до строений и сооружений - 1	/ 22		Служебные гаражи Магазины Общественное питание Площадки для занятий спортом	4.9 4.4 4.6 5.1.3	/15 3 / / 2 / /
Дошкольное, начальное и среднее общее образование	3.5.1	4000		10	/ 20		Обеспечение занятий спортом в помещениях Площадки для занятий спортом	5.1.2 5.1.3	/ 15
Среднее и высшее профессиональное образование	3.5.2	7500		- до отдельно стоящих зданий - 3 - до строений и сооружений - 1	/ 22		Обслуживание Магазины Общественное питание Служебные гаражи Площадки для занятий спортом Благоустройство территории	3.2.4 4.4 4.6 4.9 5.1.3 12.0.2	/ 28 3 / / 2 / / / 15
Объекты культурно-досуговой деятельности	3.6.1	100		- до отдельно стоящих зданий - 3 - до строений и сооружений - 1	/ 20		Служебные гаражи Магазины Общественное питание Площадки для занятий спортом Благоустройство территории	4.9 4.4 4.6 5.1.3 4.6	/ 15 3 / / 2 / /
Религиозное	3.7	100		- до отдельно	/ 25				
использование				стоящих зданий - 3 - до строений и сооружений - 1			Магазины Служебные гаражи Площадки для занятий спортом Благоустройство территории	4.4 4.9 5.1.3 12.0.2	3 / / / 15
Осуществление религиозных обрядов	3.7.1	100		- до отдельно стоящих зданий - 3 - до строений и сооружений - 1	/ 25		Магазины Служебные гаражи Благоустройство территории	4.4 4.9 12.0.2	3 / / / 15
Религиозное управление и образование	3.7.2	100		- до отдельно стоящих зданий - 3 - до строений и сооружений - 1	/ 25		Магазины Служебные гаражи Благоустройство территории	4.4 4.9 12.0.2	3 / / / 15
Общественное управление	3.8	100		- до отдельно стоящих зданий - 3 - до строений и сооружений - 1	/ 15		Служебные гаражи	4.9	/ 15
Амбулаторное ветеринарное обслуживание	3.10.1	100		- до отдельно стоящих зданий - 3 - до строений и	/ 15		Магазин Служебные гаражи	4.4	3 / /

				сооружений - 1				4.9	/ 15
Деловое управление	4.1	100		- до отдельно стоящих зданий - 3 - до строений и сооружений - 1	/ 15		Хранение автотранспорта	2.7.1	1 / 4.5
							Служебные гаражи	4.9	/ 15
Рынки	4.3	100		- до отдельно стоящих зданий - 3 - до строений и сооружений - 1			Хранение автотранспорта	2.7.1	1 / 4.5
							Служебные гаражи	4.9	/ 15
Магазины	4.4	100		- до отдельно стоящих зданий - 3 - до строений и сооружений - 1	3 /		Служебные гаражи	4.9	/ 15
Банковская и страховая деятельность	4.5	100		- до отдельно стоящих зданий - 3 - до строений и сооружений - 1	2 /		Служебные гаражи	4.9	/ 15
Общественное питание	4.6	100		- до отдельно стоящих зданий - 3 - до строений и сооружений - 1	2 /		Служебные гаражи	4.9	/ 15
Гостиничное обслуживание	4.7	3000	10000	- до отдельно стоящих	3 /		Общественное	4.6	2 /
				зданий - 3 - до строений и сооружений - 1			питание Служебные гаражи	4.9	/ 15
Служебные гаражи	4.9	300	600	- до отдельно стоящих зданий - 3 - до строений и сооружений - 1	/ 15				
Автомобильные мойки	4.9.1.3	100		- до отдельно стоящих зданий - 3 - до строений и сооружений - 1	/ 15		Ремонт автомобилей	4.9.1.4	/ 15
Ремонт автомобилей	4.9.1.4	100		- до отдельно стоящих зданий - 3 - до строений и сооружений - 1	/ 15		Автомобильные мойки	4.9.1.3	/ 15
Обеспечение занятий спортом в помещениях	5.1.2	100		- до отдельно стоящих зданий - 3 - до строений и сооружений - 1	/ 15		Служебные гаражи	4.9	/ 15
Площадки для занятий спортом	5.1.3								
Связь	6.8	4		- до отдельно стоящих зданий - 3 - до строений и сооружений - 1	/ 22				
Обеспечение внутреннего порядка	8.3	100		- до отдельно стоящих зданий - 3 - до строений и сооружений - 1	/ 15				
Историко-культурная деятельность	9.3	100		- до отдельно стоящих зданий - 3 - до строений и сооружений - 1	/ 15				
Общее пользование водными объектами	11.1	1							
Специальное пользование водными объектами	11.2	1							
Гидротехнические сооружения	11.3	1							
Земельные участки (территории) общего пользования	12.0	1							
Улично-дорожная сеть	12.0.1	1							
Благоустройство территории	12.0.2	1							

Примечание к таблице 6: Значения ячеек таблицы не заполняются в случае, если данные параметры не подлежат установлению.

Многофункциональная общественно-деловая зона (О.Д)

Виды разрешенного использования земельных участков и объектов капитального строительства, предельные (минимальные и (или) максимальные) размеры земельных участков и предельные параметры разрешенного строительства, реконструкции объектов капитального строительства, установленные для территориальной зоны ОД представлены в таблице 7, таблице 8.

Таблица 7

Многофункциональная общественно-деловая зона (О.Д).

Основные виды разрешенного использования

Наименование вида разрешенного использования	Код вида разрешенного использования	Предельные размеры земельных участков и предельные параметры разрешенного строительства, реконструкции объектов капитального строительства					Вспомогательные виды разрешенного использования		
		Предельные размеры земельных участков		Минимальные отступы от границ земельного участка (м)	Количество этажей (этаж) / высота строения (м)	Максимальный процент застройки в границах земельного участка (%)	Наименование вида разрешенного использования	Код вида разрешенного использования	Предельные размеры земельных участков и предельные параметры разрешенного строительства, реконструкции объектов капитального строительства Предельное количество этажей (этаж) / предельная высота строения (м)	Максимальный процент застройки в границах земельного участка, составляет часть площади земельного участка, отведенной для размещения основного вида разрешенного использования (%)
		минимальная площадь (кв.м.)	максимальная площадь (кв.м.)							
Хранение автотранспорта	2.7.1	10	300	- до отдельно стоящих зданий - 3 - до строений и сооружений	1 / 4.5					
Размещение гаражей для собственных нужд	2.7.2	10	300	- до отдельно стоящих зданий - 3	1 / 4.5					
				- до строений и сооружений - 3						
Предоставление коммунальных услуг	3.1.1	4	3000	- до отдельно стоящих зданий - 3 - до строений и сооружений	/ 22,5	90	Служебные гаражи	4.9	/ 22,5
Административные здания организаций, обеспечивающих предоставление коммунальных услуг	3.1.2	100	3000	- до отдельно стоящих зданий - 3 - до строений и сооружений - 3	/ 22,5	90	Служебные гаражи	4.9	/ 22,5
Дома социального обслуживания	3.2.1	100		- до отдельно стоящих зданий - 3 - до строений и сооружений - 3	/ 15		Служебные гаражи Магазины Общественное питание Площадки для занятий спортом	4.9 4.4 4.6 5.1.3	/ 22,5 3 / 2 /
Оказание социальной помощи населению	3.2.2	100		- до отдельно стоящих зданий - 3 - до строений и сооружений - 3	/ 22,5		Служебные гаражи Магазины Общественное питание Площадки для занятий спортом	4.9 4.4 4.6 5.1.3	/ 22,5 3 / 2 /
Оказание услуг связи	3.2.3	100		- до отдельно стоящих зданий - 3	/ 22,5		Служебные гаражи	4.9	/ 22,5
				- до строений и сооружений - 3			Магазины	4.4	3 /
Общежития	3.2.4	100		- до отдельно стоящих зданий - 3 - до строений и сооружений - 3	/ 22,5		Бытовое обслуживание Служебные гаражи Магазины Общественное питание Площадки для занятий спортом	3.3 4.9 4.4 4.6 5.1.3	/ 22,5 / 22,5 3 / 2 /
Бытовое обслуживание	3.3	100		- до отдельно стоящих зданий - 3 - до строений и сооружений	/ 22,5		Служебные гаражи	4.9	/ 22,5
Амбулаторно-поликлиническое обслуживание	3.4.1	100	5000	- до отдельно стоящих зданий - 3 - до строений и сооружений - 3	/ 22,5		Служебные гаражи Магазины Площадки для занятий спортом	4.9 4.4 5.1.3	/ 22,5 3 /
Стационарное медицинское обслуживание	3.4.2	100		- до отдельно стоящих зданий - 3 - до строений и сооружений	/ 22,5		Служебные гаражи Магазины Общественное питание Площадки для занятий спортом	4.9 4.4 4.6 5.1.3	/ 22,5 3 / 2 /
							Благоустройство территории	12.0.2	
Дошкольное, начальное и среднее общее образование	3.5.1	4000		10	/ 22,5		Обеспечение занятий спортом в помещениях Площадки для занятий спортом	5.1.2 5.1.3	/ 22,5
Среднее и высшее профессиональное образование	3.5.2	7500	-	- до отдельно стоящих зданий - 3 - до строений и сооружений - 3	/22,5		Общежития Магазины Общественное питание Служебные гаражи Площадки для занятий спортом Благоустройство территории	3.2.4 4.4 4.6 4.9 5.1.3 12.0.2	/ 28 3 / 2 / / 22,5
Объекты культурно-досуговой деятельности	3.6.1	100		- до отдельно стоящих зданий - 3 - до строений и сооружений - 3	/ 22,5		Служебные гаражи Магазины Общественное питание Площадки для занятий спортом Благоустройство территории	4.9 4.4 4.6 5.1.3 12.0.2	/ 22,5 3 / 2 /
Парки культуры и отдыха	3.6.2	100		- до отдельно стоящих зданий - 3 - до строений и сооружений - 3	/ 22,5		Магазины Общественное питание	4.4 4.6	3 / 2 /
Религиозное использование	3.7	100		- до отдельно стоящих зданий - 3 - до строений и сооружений - 3	/ 25		Магазины Служебные гаражи Площадки для занятий спортом Благоустройство территории	4.4 4.9 5.1.3 12.0.2	3 / / 22,5
Осуществление религиозных обрядов	3.7.1	100		- до отдельно стоящих зданий - 3 - до строений и сооружений - 3	/ 25		Магазины Служебные гаражи Благоустройство территории	4.4 4.9 12.0.2	3 / / 22,5
Религиозное управление и образование	3.7.2	100		- до отдельно стоящих зданий - 3 - до строений и сооружений - 3	/ 25		Магазины Служебные гаражи Благоустройство территории	4.4 4.9 12.0.2	3 / / 22,5
Общественное управление	3.8	100		- до отдельно стоящих зданий - 3 - до строений и сооружений - 3	/ 22,5		Служебные гаражи	4.9	/ 22,5
Государственное управление	3.8.1	100		- до отдельно стоящих зданий - 3 - до строений и сооружений - 3	/ 22,5		Служебные гаражи	4.9	/ 22,5
Амбулаторное ветеринарное обслуживание	3.10.1	100		- до отдельно стоящих зданий - 3 - до строений и сооружений - 3	/ 22,5		Магазин Служебные гаражи	4.4 4.9	3 / / 22,5
Деловое управление	4.1	100		- до отдельно стоящих зданий - 3 - до строений и сооружений - 3	/ 22,5		Хранение автотранспорта Служебные гаражи	2.7.1 4.9	1 / 4,5 / 22,5
Объекты торговли (торговые центры, торгово-развлекательные центры (комплексы)	4.2	100		- до отдельно стоящих зданий - 3 - до строений и сооружений - 3	/ 22,5		Служебные гаражи	4.9	/ 22,5
Рынки	4.3	100		- до отдельно стоящих зданий - 3 - до строений и сооружений - 3	/ 22,5		Хранение автотранспорта Служебные гаражи	2.7.1 4.9	1 / 4,5 / 22,5
Магазины	4.4	100		- до отдельно стоящих зданий - 3 - до строений и сооружений - 3	3 /		Служебные гаражи	4.9	/ 22,5
Банковская и страховая деятельность	4.5	100		- до отдельно стоящих зданий - 3 - до строений и сооружений - 3	2 /		Служебные гаражи	4.9	/ 22,5
Общественное питание	4.6	100		- до отдельно стоящих зданий - 3 - до строений и сооружений - 3	2 /		Служебные гаражи	4.9	/ 22,5
Гостиничное обслуживание	4.7	3000	10000	- до отдельно стоящих зданий - 3 - до строений и сооружений - 3	3 /		Общественное питание Служебные гаражи	4.6 4.9	2 / / 22,5
Выставочно-ярмарочная деятельность	4.10	100		- до отдельно стоящих зданий - 3 - до строений и сооружений - 3	/ 22,5				
Обеспечение спортивно-зрелищных мероприятий	5.1.1	100		- до отдельно стоящих зданий - 3 - до строений и сооружений - 3	/ 22,5		Служебные гаражи	4.9	/ 22,5
Обеспечение занятий спортом в помещениях	5.1.2	100		- до отдельно стоящих зданий - 3 - до строений и сооружений - 3	/ 22,5		Служебные гаражи	4.9	/ 22,5
Площадки для занятий спортом	5.1.3								
Обеспечение внутреннего правопорядка	8.3	100		- до отдельно стоящих зданий - 3 - до строений и сооружений - 3	/ 22,5				
Историко-культурная деятельность	9.3	100		- до отдельно стоящих зданий - 3 - до строений и сооружений - 3	/ 22,5				
Земельные участки (территории) общего пользования	12.0	1							
Улично-дорожная сеть	12.0.1	1							
Благоустройство территории	12.0.2	1							

Примечание к таблице 7: Значения ячеек таблицы не заполняются в случае, если данные параметры не подлежат установлению.

Таблица 8

Многофункциональная общественно-деловая зона (О.Д).

Условно разрешенные виды использования

Наименование вида разрешенного использования	Код вида разрешенного использования	Предельные размеры земельных участков и предельные параметры разрешенного строительства, реконструкции объектов капитального строительства					Вспомогательные виды разрешенного использования		
		Предельные размеры земельных участков		Минимальные отступы от границ земельного участка (м)	Количество этажей (этаж) / высота строения (м)	Максимальный процент застройки в границах земельного участка (%)	Наименование вида разрешенного использования	Код вида разрешенного использования	Предельные размеры земельных участков и предельные параметры разрешенного строительства, реконструкции объектов капитального строительства Предельное количество этажей (этаж) / предельная высота строения (м)	Максимальный процент застройки в границах земельного участка, составляет часть площади земельного участка, отведенной для размещения основного вида разрешенного использования (%)
		минимальная площадь (кв.м.)	максимальная площадь (кв.м.)							
Для индивидуального жилищного строительства	2.1	600	3000	- до отдельно стоящих зданий - 3 - до строений и сооружений - 3	3 надземных / 20	60	Хранение автотранспорта Размещение гаражей для собственных нужд	2.7.1 2.7.2	1 / 4,5 1 / 4,5	20 20
Малоэтажная многоквартирная жилая застройка	2.1.1	200	1200	- до отдельно стоящих зданий - 3 - до строений и сооружений - 3	4 / 20		Хранение автотранспорта Размещение гаражей для собственных нужд	2.7.1 2.7.2	1 / 4,5 1 / 4,5	20 20
Блокированная жилая застройка	2.3	200	3000	- до отдельно стоящих зданий - 3 (Исключение: до общей боковой стены с другим жилым домом (другими жилыми домами) - 0 м) - до строений и сооружений - 1	3 надземных / 20	80	Хранение автотранспорта Размещение гаражей для собственных нужд	2.7.1 2.7.2	1 / 4,5 1 / 4,5	20 20
Среднеэтажная жилая застройка	2.5			- до отдельно стоящих зданий - 3 - до строений и сооружений - 3	8 /		Хранение автотранспорта Бытовое обслуживание Благоустройство территории	2.7.1 3.3 12.0.2	1 / 4,5 / 22,5	20
Многоэтажная жилая застройка (высотная застройка)	2.6	0,92*		- до отдельно стоящих зданий - 3 - до строений и сооружений - 3	9 и выше /	75	Хранение автотранспорта Бытовое обслуживание Благоустройство территории	2.7.1 3.3 12.0.2	1 / 4,5 / 22,5	20
Медицинские организации особого назначения	3.4.3	100		- до отдельно стоящих зданий - 3 - до строений и сооружений - 3	/ 22,5	90	Служебные гаражи Благоустройство территории	4.9 12.0.2	/ 22,5	
Служебные гаражи	4.9	100		- до отдельно стоящих зданий - 3 - до строений и сооружений - 3	/ 22,5	90				
Обеспечение дорожного отдыха	4.9.1.2	100		- до отдельно стоящих зданий - 3 - до строений и сооружений - 3	/ 22,5	90	Общественное питание Служебные гаражи	4.6 4.9	2 / / 22,5	
Автомобильные мойки	4.9.1.3	100		- до отдельно стоящих зданий - 3 - до строений и сооружений - 3	/ 22,5	90	Ремонт автомобилей	4.9.1.4	/ 22,5	
Ремонт автомобилей	4.9.1.4	100		- до отдельно стоящих зданий - 3 - до строений и сооружений - 3	/ 22,5	90	Автомобильные мойки	4.9.1.3	/ 22,5	
Оборудованные площадки для занятий спортом	5.1.4	100		- до отдельно стоящих зданий - 3 - до строений и сооружений - 3	/ 22,5	90				
Связь	6.8	4		- до отдельно стоящих зданий - 3 - до строений и сооружений - 3	/ 22,5	90				
Обслуживание перевозок пассажиров	7.2.2	100		- до отдельно стоящих зданий - 3	/ 22,5	90				
Стоянки транспорта общего пользования	7.2.3	100		- до строений и сооружений - 3 - до отдельно стоящих зданий - 3 - до строений и сооружений - 3	/ 22,5	90				
Воздушный транспорт	7.4	100		- до отдельно стоящих зданий - 3 - до строений и сооружений - 3	/ 22,5	90				

Примечание к таблице 8:

1. Значения ячеек таблицы не заполняются в случае, если данные параметры не подлежат установлению.
2. *Принимается из расчета 0,92 кв.м на 1 кв.м общей площади жилых помещений

Зона производственных и коммунально-складских объектов (П)

Виды разрешенного использования земельных участков и объектов капитального строительства, предельные (минимальные и (или) максимальные) размеры земельных участков и предельные параметры разрешенного строительства, реконструкции объектов капитального строительства, установленные для территориальной зоны П представлены в таблице 9, таблице 10.

Таблица 9

Зона производственных и коммунально-складских объектов (П)

Основные виды разрешенного использования

Наименование вида разрешенного использования	Код вида разрешенного использования	Предельные размеры земельных участков и предельные параметры разрешенного строительства, реконструкции объектов капитального строительства					Вспомогательные виды разрешенного использования		
		Предельные размеры земельных участков		Минимальные отступы от границ земельного участка (м)	Количество этажей (этаж) / высота строения (м)	Максимальный процент застройки в границах земельного участка (%)	Наименование вида разрешенного использования	Код вида разрешенного использования	Предельные размеры земельных участков и предельные параметры разрешенного строительства, реконструкции объектов капитального строительства Предельное количество этажей (этаж) / предельная высота строения (м)	Максимальный процент застройки в границах земельного участка, составляет часть площади земельного участка, отведенной для размещения основного вида разрешенного использования (%)
		минимальная площадь (кв.м.)	максимальная площадь (кв.м.)							
Хранение автотранспорта	2.7.1	600		до зданий, строений и сооружений - 3	/ 30					
Предоставление коммунальных услуг	3.1.1	4		до зданий, строений и сооружений - 3	/ 30	60				
Бытовое обслуживание	3.3	600		до зданий, строений и сооружений - 3	/ 30		Служебные гаражи	4.9	/ 30
Обеспечение деятельности в области гидрометеорологии и смежных с ней областях	3.9.1	600		до зданий, строений и сооружений - 3	/ 30		Служебные гаражи	4.9	/ 30
Проведение научных исследований	3.9.2	600		до зданий, строений и сооружений - 3	/ 30		Служебные гаражи	4.9	/ 30
Проведение научных испытаний	3.9.3	600		до зданий, строений и сооружений - 3	/ 30		Служебные гаражи	4.9	/ 30
Деловое управление	4.1	600		до зданий, строений и сооружений - 3	/ 30		Служебные гаражи	4.9	/ 30
Банковская и страховая деятельность	4.5	600		до зданий, строений и сооружений - 3	/ 30		Служебные гаражи	4.9	/ 30
Служебные гаражи	4.9	600		до зданий, строений и сооружений - 3	/ 30				
Заправка транспортных средств	4.9.1.1	600		до зданий, строений и сооружений - 3	/ 30		Автомобильные мойки Ремонт автомобилей	4.9.1.3 4.9.1.4	/ 30 / 30
Обеспечение дорожного отдыха	4.9.1.2	600		до зданий, строений и сооружений - 3	/ 30		Магазины Общественное питание Служебные гаражи Площадки для занятий спортом	4.4 4.6 4.9 5.1.3	3 / 2 / / 30
Автомобильные мойки	4.9.1.3	600		до зданий, строений и сооружений - 3	/ 30		Магазины Служебные гаражи Площадки для занятий спортом	4.4 4.9 5.1.3	3 / / 30
Ремонт автомобилей	4.9.1.4	600		до зданий, строений и сооружений - 3	/ 30		Магазины Служебные гаражи Площадки для занятий спортом	4.4 4.9 5.1.3	3 / / 30
Производственная деятельность	6.0	600		до зданий, строений и сооружений - 3	/ 30	80				
Недропользование	6.1	600		до зданий, строений и сооружений - 3	/ 30	80				
Автомобилестроительная промышленность	6.2.1	600		до зданий, строений и сооружений - 3	/ 30	80	Общежития Служебные гаражи Общественное питание Выставочно-ярмарочная деятельность Площадки для занятий спортом Связь Склад Складские площадки Железнодорожные пути	3.2.4 4.9 4.6 4.10 5.1.3 6.8 6.9 6.9.1 7.1.1	/ 30 / 30 2 / / 30 / 30 / 30
Легкая промышленность	6.3	600		до зданий, строений и сооружений - 3	/ 30	80	Общежития Служебные гаражи Общественное питание Выставочно-ярмарочная деятельность Площадки для занятий спортом Связь Склад Складские площадки Железнодорожные пути	3.2.4 4.9 4.6 4.10 5.1.3 6.8 6.9 6.9.1 7.1.1	/ 30 / 30 2 / / 30 / 30 / 30
Фармацевтическая промышленность	6.3.1	600		до зданий, строений и сооружений - 3	/ 30	80	Общежития Служебные гаражи Общественное питание Выставочно-ярмарочная деятельность Площадки для занятий спортом Связь Склад Складские площадки Железнодорожные пути	3.2.4 4.9 4.6 4.10 5.1.3 6.8 6.9 6.9.1 7.1.1	/ 30 / 30 2 / / 30 / 30 / 30
Пищевая промышленность	6.4	600		до зданий, строений и сооружений - 3	/ 30	80	Общежития Служебные гаражи	3.2.4 4.9	/ 30 / 30
Нефтехимическая промышленность	6.5	600		до зданий, строений и сооружений - 3	/ 30	80	Общежития Служебные гаражи Общественное питание Выставочно-ярмарочная деятельность Площадки для занятий спортом Связь Склад Складские площадки Железнодорожные пути	3.2.4 4.9 4.6 4.10 5.1.3 6.8 6.9 6.9.1 7.1.1	/ 30 / 30 2 / / 30 / 30 / 30
Строительная промышленность	6.6	600		до зданий, строений и сооружений - 3	/ 30	80	Общежития Служебные гаражи Общественное питание Выставочно-ярмарочная деятельность Площадки для занятий спортом Связь Склад Складские площадки Железнодорожные пути	3.2.4 4.9 4.6 4.10 5.1.3 6.8 6.9 6.9.1 7.1.1	/ 30 / 30 2 / / 30 / 30 / 30
Связь	6.8	600		до зданий, строений и сооружений - 3	/ 30	60				
Склады	6.9	600		до зданий, строений и сооружений - 3	/ 30	60	Связь	6.8	3 /	/ 30
Складские площадки	6.9.1	600		до зданий, строений и сооружений - 3	/ 30	60				
Целлюлозно-бумажная промышленность	6.11	600		до зданий, строений и сооружений - 3	/ 30	80	Общежития Служебные гаражи Общественное питание Выставочно-ярмарочная деятельность Площадки для занятий спортом Связь Склад Складские площадки Железнодорожные пути	3.2.4 4.9 4.6 4.10 5.1.3 6.8 6.9 6.9.1 7.1.1	/ 30 / 30 2 / / 30 / 30 / 30
Научно-производственная деятельность	6.12	600		до зданий, строений и сооружений - 3	/ 30	80	Общежития Служебные гаражи Общественное питание Выставочно-ярмарочная деятельность Площадки для занятий спортом Связь Склад Складские площадки Железнодорожные пути	3.2.4 4.9 4.6 4.10 5.1.3 6.8 6.9 6.9.1 7.1.1	/ 30 / 30 2 / / 30 / 30 / 30
Размещение автомобильных дорог	7.2.1	600		до зданий, строений и сооружений - 3	/ 30					
Трубопроводный транспорт	7.5	600		до зданий, строений и сооружений - 3	/ 30					
Обеспечение внутреннего правопорядка	8.3	600		до зданий, строений и сооружений - 3	/ 30		Коммунальное обслуживание Общежития Служебные	3.1 3.2.4	/ 30 / 30

							гаражи Общественное питание Площадки для занятий спортом Связь	4.9 4.6 5.1.3 6.8	/ 30 2 / / 30	
Общее пользование водными объектами	11.1	1								
Специальное пользование водными объектами	11.2	1								
Гидротехнические сооружения	11.3	1								
Земельные участки (территории) общего пользования	12.0	1								
Улично-дорожная сеть	12.0.1	1								
Благоустройство территории	12.0.2	1								

Примечание к таблице 9: Значения ячеек таблицы не заполняются в случае, если данные параметры не подлежат установлению.

Таблица 10

Зона производственных и коммунально-складских объектов (П).
Условно разрешенные виды использования

Наименование вида разрешенного использования	Код вида разрешенного использования	Предельные размеры земельных участков и предельные параметры разрешенного строительства, реконструкции объектов капитального строительства					Вспомогательные виды разрешенного использования			
		Предельные размеры земельных участков		Минимальные отступы от границ земельного участка (м)	Количество этажей (этаж) / высота строения (м)	Максимальный процент застройки в границах земельного участка (%)	Наименование вида разрешенного использования	Код вида разрешенного использования	Предельные размеры земельных участков и предельные параметры разрешенного строительства, реконструкции объектов капитального строительства	
		Минимальная площадь (кв.м.)	Максимальная площадь (кв.м.)						Предельное количество этажей (этаж) / предельная высота строения (м)	Максимальный процент застройки в границах земельного участка, составляет часть максимального процента застройки основного вида разрешенного использования (%)
Общежития	3.2.4	600		до зданий, строений и сооружений - 3	/ 30		Магазины Общественное питание Служебные гаражи Площадки для занятий спортом	4.4 4.6 4.9 5.1.3	3 / 2 / / 30	
Среднее и высшее профессиональное образование	3.5.2	600		до зданий, строений и сооружений - 3	/ 30		Общежития Магазины Общественное питание Служебные гаражи Площадки для занятий спортом Благоустройство территории	3.2.4 4.4 4.6 4.9 5.1.3 12.0.2	/ 30 3 / 2 / / 30	
Магазины	4.4	600		до зданий, строений и сооружений - 3	3 /		Служебные гаражи	4.9	/ 30	
Общественное питание	4.6	600		до зданий, строений и сооружений - 3	/ 30		Служебные гаражи	4.9	/ 30	
Гостиничное обслуживание	4.7	600		до зданий, строений и сооружений - 3	/ 30		Магазины Общественное питание Служебные гаражи Площадки для	4.4. 4.6 4.9 5.1.3	3 / 2 / / 30	
Специальная деятельность	12.2	600		до зданий, строений и сооружений - 3	/ 30					

Примечание к таблице 10: Значения ячеек таблицы не заполняются в случае, если данные параметры не подлежат установлению.

Зона инженерной и транспортной инфраструктуры (ИТ)

Виды разрешенного использования земельных участков и объектов капитального строительства, предельные (минимальные и (или) максимальные) размеры земельных участков и предельные параметры разрешенного строительства, реконструкции объектов капитального строительства, установленные для территориальной зоны ИТ представлены в таблице 11, таблице 12.

Таблица 11

Зона инженерной и транспортной инфраструктуры (ИТ).
Основные виды разрешенного использования

Наименование вида разрешенного использования	Код вида разрешенного использования	Предельные размеры земельных участков и предельные параметры разрешенного строительства, реконструкции объектов капитального строительства					Вспомогательные виды разрешенного использования			
		Предельные размеры земельных участков		Минимальные отступы от границ земельного участка (м)	Количество этажей (этаж) / высота строения (м)	Максимальный процент застройки в границах земельного участка (%)	Наименование вида разрешенного использования	Код вида разрешенного использования	Предельные размеры земельных участков и предельные параметры разрешенного строительства, реконструкции объектов капитального строительства	
		минимальная площадь (кв.м.)	максимальная площадь (кв.м.)						Предельное количество этажей (этаж) / предельная высота строения (м)	Максимальный процент застройки в границах земельного участка, составляет часть максимального процента застройки основного вида разрешенного использования (%)
Хранение автотранспорта	2.7.1	10	300	до зданий, строений и сооружений - 0	1 / 4,5					
Предоставление коммунальных услуг	3.1.1	4	3000	до зданий, строений и сооружений - 0	/ 25	60				
Административные здания организаций, обеспечивающих предоставление коммунальных услуг	3.1.2	100	3000	до зданий, строений и сооружений - 0	/ 25		Служебные гаражи	4.9	/ 25	
Обеспечение деятельности в области гидрометеорологии и смежных с ней областях	3.9.1	4		до зданий, строений и сооружений - 0	/ 25					
Служебные гаражи	4.9	10	300	до зданий, строений и сооружений - 0	/ 25					
Заправка транспортных средств	4.9.1.1			до зданий, строений и сооружений - 0	/ 25		Магазины	4.4	3 /	
Обеспечение дорожного отдыха	4.9.1.2			до зданий, строений и сооружений - 0	/ 25		Магазины Служебные гаражи Площадки для занятий спортом	4.4 4.9 5.1.3	3 / / 25	
Автомобильные мойки	4.9.1.3	100		до зданий, строений и сооружений - 0	/ 25		Магазины Служебные гаражи Ремонт автомобилей	4.4 4.9 4.9.1.4	3 / / 25 / 25	
Ремонт автомобилей	4.9.1.4	100		до зданий, строений и сооружений - 0	/ 25		Магазины Служебные гаражи Автомобильные мойки Площадки для занятий спортом	4.4 4.9 4.9.1.3 5.1.3	3 / / 25 / 25	
Размещение автомобильных дорог	7.2.1			до зданий, строений и сооружений - 0	/ 25					
Обслуживание перевозок пассажиров	7.2.2			до зданий, строений и сооружений - 0	/ 25					
Стоянки транспорта общего пользования	7.2.3			до зданий, строений и сооружений - 0	/ 25					
Трубопроводный транспорт	7.5			до зданий, строений и сооружений - 0	/ 25					
Обеспечение внутреннего правопорядка	8.3			до зданий, строений и сооружений - 0	/ 25		Общежития Общественное питание Служебные гаражи Площадки для занятий спортом Связь	3.2.4 4.6 4.9 5.1.3 6.8	/ 28 2 / / 25 / 25	
Общее пользование водными объектами	11.1	1								
Специальное пользование водными объектами	11.2	1								
Гидротехнические сооружения	11.3	1								
Земельные участки (территории) общего пользования	12.0	1								
Улично-дорожная сеть	12.0.1	1								
Благоустройство территории	12.0.2	1								

Примечание к таблице 11: Значения ячеек таблицы не заполняются в случае, если данные параметры не подлежат установлению.

Таблица 12

Зона инженерной и транспортной инфраструктуры (ИТ).
Условно разрешенные виды использования

Наименование вида разрешенного использования	Код вида разрешенного использования	Предельные размеры земельных участков и предельные параметры разрешенного строительства, реконструкции объектов капитального строительства					Вспомогательные виды разрешенного использования			
		Предельные размеры земельных участков		Минимальные отступы от границ земельного участка (м)	Количество этажей (этаж) / высота строения (м)	Максимальный процент застройки в границах земельного участка (%)	Наименование вида разрешенного использования	Код вида разрешенного использования	Предельные размеры земельных участков и предельные параметры разрешенного строительства, реконструкции объектов капитального строительства	
		минимальная площадь (кв.м.)	максимальная площадь (кв.м.)						Предельное количество этажей (этаж) / предельная высота строения (м)	Максимальный процент застройки в границах земельного участка, составляет часть максимального процента застройки основного вида разрешенного использования (%)
Деловое управление	4.1	100		до зданий, строений и сооружений - 0	/ 25		Хранение автотранспорта Общественное питание Служебные гаражи	2.7.1 4.6 4.9	1 / 4,5 2 / / 25	20
Бытовое обслуживание	3.3	100		до зданий, строений и сооружений - 0	/ 25		Служебные гаражи	4.9	/ 25	
Связь	6.8	4		до зданий, строений и сооружений - 0	/ 25	60				

Примечание к таблице 12: Значения ячеек таблицы не заполняются в случае, если данные параметры не подлежат установлению.

Зона природного ландшафта, скверов, парков (Р1)

Виды разрешенного использования земельных участков и объектов капитального строительства, предельные (минимальные и (или) максимальные) размеры земельных участков и предельные параметры разрешенного строительства, реконструкции объектов капитального строительства, установленные для территориальной зоны Р1 представлены в таблице 13, таблице 14.

Таблица 13

Зона природного ландшафта, скверов, парков (Р1)
Основные виды разрешенного использования

Наименование вида разрешенного использования	Код вида разрешенного использования	Предельные размеры земельных участков и предельные параметры разрешенного строительства, реконструкции объектов капитального строительства					Вспомогательные виды разрешенного использования			
		Предельные размеры земельных участков		Минимальные отступы от границ земельного участка (м)	Количество этажей (этаж) / высота строения (м)	Максимальный процент застройки в границах земельного участка (%)	Наименование вида разрешенного использования	Код вида разрешенного использования	Предельные размеры земельных участков и предельные параметры разрешенного строительства, реконструкции объектов капитального строительства	
		Минимальная площадь (кв.м.)	Максимальная площадь (кв.м.)						Предельное количество этажей (этаж) / предельная высота строения (м)	Максимальный процент застройки в границах земельного участка, составляет часть максимального процента застройки основного вида разрешенного использования (%)
Предоставление коммунальных услуг	3.1.1	4	3000	до строений и сооружений - 1	/ 10					
Площадки для занятий спортом	5.1.3	1000								
Оборудованные площадки для занятий спортом	5.1.4	1000								
Природно-познавательный туризм	5.2	3000								
Причалы для маломерных судов	5.4	3000								
Поля для гольфа или конных прогулок	5.5	3000								
Охрана природных территорий	9.1	3000								
Историко-культурная деятельность	9.3	3000								
Общее пользование водными объектами	11.1	1								
Специальное пользование водными объектами	11.2	1								
Гидротехнические сооружения	11.3	1								
Земельные участки (территории) общего пользования	12.0	1								
Улично-дорожная сеть	12.0.1	1								
Благоустройство территории	12.0.2	1								
Запас	12.3	1								

Примечание к таблице 13: Значения ячеек таблицы не заполняются в случае, если данные параметры не подлежат установлению.

Таблица 14

Зона природного ландшафта, скверов, парков (Р1).
Условно разрешенные виды использования

Наименование вида разрешенного использования	Код вида разрешенного использования	Предельные размеры земельных участков и предельные параметры разрешенного строительства, реконструкции объектов капитального строительства					Вспомогательные виды разрешенного использования			
		Предельные размеры земельных участков		Минимальные отступы от границ земельного участка (м)	Количество этажей (этаж) / высота строения (м)	Максимальный процент застройки в границах земельного участка (%)	Наименование вида разрешенного использования	Код вида разрешенного использования	Предельные размеры земельных участков и предельные параметры разрешенного строительства, реконструкции объектов капитального строительства	
		минимальная площадь (кв.м.)	максимальная площадь (кв.м.)						Предельное количество этажей (этаж) / предельная высота строения (м)	Максимальный процент застройки в границах земельного участка, составляет часть максимального процента застройки основного вида разрешенного использования (%)
Парки культуры и отдыха	3.6.2	1000		до строений и сооружений - 1	/ 10	10	Магазины Общественное питание	4.4 4.6	3 / 2 /	
Магазины	4.4	1000		до строений и сооружений - 1	3 /	10	Служебные гаражи	4.9	/ 10	
Общественное питание	4.6	1000		до строений и сооружений - 1	2 /	10	Служебные гаражи	4.9	/ 10	

Примечание к таблице 14: Значения ячеек таблицы не заполняются в случае, если данные параметры не подлежат установлению.

Зона отдыха, спорта и туризма (Р2)

Виды разрешенного использования земельных участков и объектов капитального строительства, предельные (минимальные и (или) максимальные) размеры земельных участков и предельные параметры разрешенного строительства, реконструкции объектов капитального строительства, установленные для территориальной зоны Р2 представлены в таблице 15, таблице 16.

Таблица 15

Зона отдыха, спорта и туризма (Р2)
Основные виды разрешенного использования

Наименование вида разрешенного использования	Код вида разрешенного использования	Предельные размеры земельных участков и предельные параметры разрешенного строительства, реконструкции объектов капитального строительства					Вспомогательные виды разрешенного использования			
		Предельные размеры земельных участков		Минимальные отступы от границ земельного участка (м)	Количество этажей/ высота строения (м)	Максимальный процент застройки в границах земельного участка (%)	Наименование вида разрешенного использования	Код вида разрешенного использования	Предельные размеры земельных участков и предельные параметры разрешенного строительства, реконструкции объектов капитального строительства	
		Минимальная площадь (кв.м.)	Максимальная площадь (кв.м.)						Предельное количество этажей/ предельная высота строения	Максимальный процент застройки в границах земельного участка, составляет часть максимального процента застройки основного вида разрешенного использования (%)
Предоставление коммунальных услуг	3.1.1	4	3000		/ 5	90				
Парки культуры и отдыха	3.6.2	1000			/ 5		Магазины Общественное питание	4.4 4.6	3 / 2 /	
Религиозное использование	3.7	3000			/ 25	80	Магазины Служебные гаражи Площадки для занятий спортом Благоустройство территории	4.4 4.9 5.1.3 12.0.2	3 / / 5	
Осуществление религиозных обрядов	3.7.1	3000			/ 25	80	Магазины Служебные гаражи	4.4 4.9 12.0.2	3 / / 5	
Религиозное управление и образование	3.7.2	3000			/ 25	80	Магазины Служебные гаражи	4.4 4.9 12.0.2	3 / / 5	
Гостиничное обслуживание	4.7	1000			3 /	80	Магазины Общественное питание Служебные гаражи	4.4 4.6 4.9	3 / 2 / / 5	
Обеспечение занятий спортом в помещениях	5.1.2	3000			/ 5	80	Служебные гаражи	4.9	/ 5	
Площадки для занятий спортом	5.1.3	600								
Оборудованные площадки для занятий спортом	5.1.4	600								
Водный спорт	5.1.5	3000								
Спортивные базы	5.1.7	1000				80	Магазины Общественное питание Служебные гаражи	4.4 4.6 4.9	3 / 2 / / 5	
Природно-познавательный туризм	5.2	3000								
Туристическое обслуживание	5.2.1	1000				80	Магазины Общественное питание Служебные гаражи	4.4 4.6 4.9	3 / 2 / / 5	
Охота и рыбалка	5.3	3000								
Причалы для маломерных судов	5.4	3000								
Поля для гольфа или конных прогулок	5.5	3000								
Водный транспорт	7.3	3000								
Охрана природных территорий	9.1	3000								
Курортная деятельности	9.2	3000				80				
Санаторная деятельность	9.2.1	3000				80				
Историко-культурная деятельность	9.3	3000				80				
Общее пользование водными объектами	11.1	1								
Специальное пользование водными объектами	11.2	1								
Гидротехнические сооружения	11.3	1								
Земельные участки (территории) общего пользования	12.0	1								
Улично-дорожная сеть	12.0.1	1								
Благоустройство территории	12.0.2	1								

Примечание к таблице 15: Значения ячеек таблицы не заполняются в случае, если данные параметры не подлежат установлению.

Таблица 16

Зона отдыха, спорта и туризма (Р2)
Условные виды разрешенного использования

Наименование вида разрешенного использования	Код вида разрешенного использования	Предельные размеры земельных участков и предельные параметры разрешенного строительства, реконструкции объектов капитального строительства					Вспомогательные виды разрешенного использования			
		Предельные размеры земельных участков		Минимальные отступы от границ земельного участка (м)	Количество этажей (этаж) / высота строения (м)	Максимальный процент застройки в границах земельного участка (%)	Наименование вида разрешенного использования	Код вида разрешенного использования	Предельные размеры земельных участков и предельные параметры разрешенного строительства, реконструкции объектов капитального строительства	
		Минимальная площадь (кв.м.)	Максимальная площадь (кв.м.)						Предельное количество этажей (этаж) / предельная высота строения (м)	Максимальный процент застройки в границах земельного участка, составляет часть максимального процента застройки основного вида разрешенного использования(%)
Передвижное жилье	2.4	3000				0				
Объекты культурно-досуговой деятельности	3.6.1	3000			/ 5	80	Магазины Общественное питание Служебные гаражи Площадки для занятий спортом Багоустройство территории	4.4 4.6 4.9 5.1.3 12.0.2	3 / 2 / / 5	
Цирки и зверинцы	3.6.3	3000			/ 5		Служебные гаражи	4.9	/ 5	
Магазины	4.4	1000			3 /	80	Общественное питание Служебные гаражи	4.6 4.9	2 / / 5	
Общественное питание	4.6	3000			2 /	80	Служебные гаражи	4.9	/ 5	
Выставочно-ярмарочная деятельность	4.10	3000				80				
Обеспечение спортивно-зрелищных мероприятий	5.1.1	3000				80	Служебные гаражи	4.9	/ 5	

Примечание к таблице 16: Значения ячеек таблицы не заполняются в случае, если данные параметры не подлежат установлению.

Зона сельскохозяйственного использования (Сх1)

Виды разрешенного использования земельных участков и объектов капитального строительства, предельные (минимальные и (или) максимальные) размеры земельных участков и предельные параметры разрешенного строительства, реконструкции объектов капитального строительства, установленные для территориальной зоны Сх1 представлены в таблице 17.

Таблица 17

Зона сельскохозяйственного использования (Сх1).
Основные виды разрешенного использования

Наименование вида разрешенного использования	Код вида разрешенного использования	Предельные размеры земельных участков и предельные параметры разрешенного строительства, реконструкции объектов капитального строительства					Вспомогательные виды разрешенного использования			
		Предельные размеры земельных участков		Минимальные отступы от границ земельного участка (м)	Количество этажей (этаж) / высота строения (м)	Максимальный процент застройки в границах земельного участка (%)	Наименование вида разрешенного использования	Код вида разрешенного использования	Предельные размеры земельных участков и предельные параметры разрешенного строительства, реконструкции объектов капитального строительства	
		минимальная площадь (кв.м.)	максимальная площадь (кв.м.)						Предельное количество этажей (этаж) / предельная высота строения (м)	Максимальный процент застройки в границах земельного участка, составляет часть максимального процента застройки основного вида разрешенного использования (%)
Выращивание зерновых и иных сельскохозяйственных культур	1.2	1000	50000		/ 0	0				
Выращивание тонизирующих, лекарственных, цветочных культур	1.4	1000	50000		/ 0	0				
Садоводство	1.5	1000	50000		/ 0	0				
Питомники	1.17	1000	50000		/ 0	0				
Сенокошение	1.19	1000	50000		/ 0	0				
Выпас сельскохозяйственных животных	1.20	1000	50000		/ 0	0				
Предоставление коммунальных услуг	3.1.1	4	50000		/ 15	60				
Общее пользование водными объектами	11.1	1000	50000		/ 0	0				
Специальное пользование водными объектами	11.2	1000	50000		/ 0	0				
Гидротехнические сооружения	11.3	1	50000							
Земельные участки (территории) общего пользования	12.0	1000	50000		/ 0	0				
Улично-дорожная сеть	12.0.1	1000	50000		/ 0	0				
Благоустройство территории	12.0.2	1000	50000		/ 0	0				
Ведение огородничества	13.1	1000	50000		/ 0	0				

Примечание к таблице 17:Значения ячеек таблицы не заполняются в случае, если данные параметры не подлежат установлению.

Зона объектов сельскохозяйственного назначения (Сх2)

Виды разрешенного использования земельных участков и объектов капитального строительства, предельные (минимальные и (или) максимальные) размеры земельных участков и предельные параметры разрешенного строительства, реконструкции объектов капитального строительства, установленные для территориальной зоны Сх2 представлены в таблице 18, таблице 19.

Таблица 18

Зона объектов сельскохозяйственного назначения (Сх2).
Основные виды разрешенного использования

Наименование вида разрешенного использования	Код вида разрешенного использования	Предельные размеры земельных участков и предельные параметры разрешенного строительства, реконструкции объектов капитального строительства					Вспомогательные виды разрешенного использования			
		Предельные размеры земельных участков		Минимальные отступы от границ земельного участка (м)	Количество этажей (этаж) / высота строения (м)	Максимальный процент застройки в границах земельного участка (%)	Наименование вида разрешенного использования	Код вида разрешенного использования	Предельные размеры земельных участков и предельные параметры разрешенного строительства, реконструкции объектов капитального строительства	
		минимальная площадь (кв.м.)	максимальная площадь (кв.м.)						Предельное количество этажей (этаж) / предельная высота строения (м)	Максимальный процент застройки в границах земельного участка, составляет часть максимального процента застройки основного вида разрешенного использования (%)
Садоводство	1.5	1000	500000	до зданий, строений и сооружений - 5	/ 20					
Животноводство	1.7	1000	500000	до зданий, строений и сооружений - 5	/ 20		Хранение и переработка сельскохозяйственной продукции Обеспечение сельскохозяйственного производства	1.15 1.18	/ 20 / 20	
Скотоводство	1.8	1000	500000	до зданий, строений и сооружений - 5	/ 20		Хранение и переработка сельскохозяйственной продукции Обеспечение сельскохозяйственного производства Сенокошение Выпас сельскохозяйственных животных Амбулаторное ветеринарное обслуживание	1.15 1.18 1.19 1.20 3.10.1	/ 20 / 20 / 20	
Звероводство	1.9	1000	500000	до зданий, строений и сооружений - 5	/ 20		Хранение и переработка сельскохозяйственной продукции Обеспечение сельскохозяйственного производства Амбулаторное ветеринарное обслуживание	1.15 1.18 3.10.1	/ 20 / 20 / 20	
Птицеводство	1.10	1000	500000	до зданий, строений и сооружений - 5	/ 20		Хранение и переработка сельскохозяйственной продукции Обеспечение сельскохозяйственного производства Амбулаторное ветеринарное обслуживание	1.15 1.18 3.10.1	/ 20 / 20 / 20	
Свиноводство	1.11	1000	500000	до зданий, строений и сооружений - 5	/ 20		Хранение и переработка сельскохозяйственной продукции Обеспечение сельскохозяйственного производства Амбулаторное ветеринарное обслуживание	1.15 1.18 3.10.1	/ 20 / 20 / 20	
Пчеловодство	1.12	1000	500000	до зданий, строений и сооружений - 5	/ 20		Хранение и переработка сельскохозяйственной продукции Обеспечение сельскохозяйственного производства	1.15 1.18	/ 20 / 20	
Рыбоводство	1.13	1000	500000	до зданий, строений и сооружений - 5	/ 20		Хранение и переработка сельскохозяйственной продукции Обеспечение сельскохозяйственного производства Гидротехнические сооружения	1.15 1.18 11.3	/ 20 / 20	
Научное обеспечение сельского хозяйства	1.14	1000	500000	до зданий, строений и сооружений - 5	/ 20					
Хранение и переработка сельскохозяйственной продукции	1.15	1000	500000	до зданий, строений и сооружений - 5	/ 20	80				
Питомники	1.17	1000	500000	до зданий, строений и сооружений - 5	/ 20					
Обеспечение сельскохозяйственного производства	1.18	1000	500000	до зданий, строений и сооружений - 5	/ 20	80				
Сенокошение	1.19	1000	500000	до зданий, строений и сооружений - 5						
Выпас сельскохозяйственных животных	1.20	1000	500000	до зданий, строений и сооружений - 5						
Предоставление коммунальных услуг	3.1.1	4	500000	до зданий, строений и сооружений - 5	/ 20	60				
Амбулаторное ветеринарное обслуживание	3.10.1	1000	500000	до зданий, строений и сооружений - 5	/ 20		Служебные гаражи	4.9	/ 20	
Научно-производственная деятельность	6.12	1000	500000	до зданий, строений и сооружений - 5	/ 20		Общежития Служебные гаражи Общественное питание Выставочно-ярмарочная деятельность Площадки для занятий спортом Связь	3.2.4 4.9 4.6 4.10 5.1.3 6.8	/ 28 / 20 2 / / 20	
Общее пользование водными объектами	11.1	1								
Специальное пользование водными объектами	11.2	1								
Гидротехнические сооружения	11.3	1								

Земельные участки (территории) общего пользования	12.0	1												
Улично-дорожная сеть	12.0.1	1												
Благоустройство территории	12.0.2	1												

Примечание к таблице 18: Значения ячеек таблицы не заполняются в случае, если данные параметры не подлежат установлению.

Таблица 19

Зона объектов сельскохозяйственного назначения (Сх2).
Условно разрешенные виды использования

Наименование вида разрешенного использования	Код вида разрешенного использования	Предельные размеры земельных участков и предельные параметры разрешенного строительства, реконструкции объектов капитального строительства					Вспомогательные виды разрешенного использования		
		Предельные размеры земельных участков		Минимальные отступы от границ земельного участка (м)	Количество этажей (этаж) / высота строения (м)	Максимальный процент застройки в границах земельного участка (%)	Наименование вида разрешенного использования	Код вида разрешенного использования	Предельные размеры земельных участков и предельные параметры разрешенного строительства, реконструкции объектов капитального строительства Предельное количество этажей (этаж) / предельная высота строения (м)	Максимальный процент застройки в границах земельного участка, составляет часть максимального процента застройки основного вида разрешенного использования(%)
		минимальная площадь (кв.м)	максимальная площадь (кв.м)							
Проведение научных исследований	3.9.2	1000	500000	до зданий, строений и сооружений - 3	/ 20		Общежития	3.2.4	/ 28	
							Служебные гаражи	4.9	/ 20	
							Общественное питание	4.6	2 /	
							Выставочно-ярмарочная деятельность	4.10		
							Площадки для занятий спортом	5.1.3		
							Связь	6.8	/ 20	
Проведение научных испытаний	3.9.3	1000	500000	до зданий, строений и сооружений - 3	/ 20					
Заправка транспортных средств	4.9.1.1	1000	500000	до зданий, строений и сооружений - 3	/ 20		Служебные гаражи	4.9	/ 20	
Выставочно-ярмарочная деятельность	4.10									
Охота и рыбалка	5.3									

Примечание к таблице 19: Значения ячеек таблицы не заполняются в случае, если данные параметры не подлежат установлению.

Зона огородничества и садоводства (Сх3)

Виды разрешенного использования земельных участков и объектов капитального строительства, предельные (минимальные и (или) максимальные) размеры земельных участков и предельные параметры разрешенного строительства, реконструкции объектов капитального строительства, установленные для территориальной зоны Сх3 представлены в таблице 20, таблице 21.

Таблица 20

Зона огородничества и садоводства (Сх3).
Основные виды разрешенного использования

Наименование вида разрешенного использования	Код вида разрешенного использования	Предельные размеры земельных участков и предельные параметры разрешенного строительства, реконструкции объектов капитального строительства					Вспомогательные виды разрешенного использования		
		Предельные размеры земельных участков		Минимальные отступы от границ земельного участка (м)	Количество этажей (этаж) / высота строения (м)	Максимальный процент застройки в границах земельного участка (%)	Наименование вида разрешенного использования	Код вида разрешенного использования	Предельные размеры земельных участков и предельные параметры разрешенного строительства, реконструкции объектов капитального строительства Предельное количество этажей (этаж) / предельная высота строения (м)	Максимальный процент застройки в границах земельного участка, составляет часть максимального процента застройки основного вида разрешенного использования (%)
		минимальная площадь (кв.м)	максимальная площадь (кв.м)							
Предоставление коммунальных услуг	3.1.1	4		до зданий, строений и сооружений - 3	/ 10					
Общее пользование водными объектами	11.1	1								
Специальное пользование водными объектами	11.2	1								
Гидротехнические сооружения	11.3	1								
Земельные участки (территории) общего пользования	12.0	1								
Улично-дорожная сеть	12.0.1	1								
Благоустройство территории	12.0.2	1								
Земельные участки общего пользования	13.0	1								
Ведение огородничества	13.1	600	2000			0				
Ведение садоводства	13.2	300	1000	до зданий, строений и сооружений - 3	/ 10	40	Размещение гаражей для собственных нужд	2.7.2	1 / 4,5	20

Примечание к таблице 20: Значения ячеек таблицы не заполняются в случае, если данные параметры не подлежат установлению.

Таблица 21

Зона огородничества и садоводства (Сх3).
Условно разрешенные виды использования

Наименование вида разрешенного использования	Код вида разрешенного использования	Предельные размеры земельных участков и предельные параметры разрешенного строительства, реконструкции объектов капитального строительства					Вспомогательные виды разрешенного использования		
		Предельные размеры земельных участков		Минимальные отступы от границ земельного участка (м)	Количество этажей (этаж) / высота строения (м)	Максимальный процент застройки в границах земельного участка (%)	Наименование вида разрешенного использования	Код вида разрешенного использования	Предельные размеры земельных участков и предельные параметры разрешенного строительства, реконструкции объектов капитального строительства Предельное количество этажей (этаж) / предельная высота строения (м)	Максимальный процент застройки в границах земельного участка, составляет часть максимального процента застройки основного вида разрешенного использования (%)
		минимальная площадь (кв.м)	максимальная площадь (кв.м)							
Магазины	4.4	100		до зданий, строений и сооружений - 3	3 /	40	Служебные гаражи	4.9	/ 10	

Примечание к таблице 21: Значения ячеек таблицы не заполняются в случае, если данные параметры не подлежат установлению.

Зона специального назначения, связанная с захоронениями (Сп1)

Виды разрешенного использования земельных участков и объектов капитального строительства, предельные (минимальные и (или) максимальные) размеры земельных участков и предельные параметры разрешенного строительства, реконструкции объектов капитального строительства, установленные для территориальной зоны Сп1 представлены в таблице 22, таблице 23.

Таблица 22

Зона специального назначения, связанная с захоронениями (Сп1).
Основные виды разрешенного использования

Наименование вида разрешенного использования	Код вида разрешенного использования	Предельные размеры земельных участков и предельные параметры разрешенного строительства, реконструкции объектов капитального строительства					Вспомогательные виды разрешенного использования		
		Предельные размеры земельных участков		Минимальные отступы от границ земельного участка (м)	Количество этажей (этаж) / высота строения (м)	Максимальный процент застройки в границах земельного участка (%)	Наименование вида разрешенного использования	Код вида разрешенного использования	Предельные размеры земельных участков и предельные параметры разрешенного строительства, реконструкции объектов капитального строительства Предельное количество этажей (этаж) / предельная высота строения (м)	Максимальный процент застройки в границах земельного участка, составляет часть максимального процента застройки основного вида разрешенного использования (%)
		минимальная площадь (кв.м)	максимальная площадь (кв.м)							
Предоставление коммунальных услуг	3.1.1	4	100000	до строений и сооружений - 3	/ 10					
Осуществление религиозных обрядов	3.7.1			до строений и сооружений - 3	/ 25		Магазины	4.4	3 /	
							Служебные гаражи	4.9	/ 10	
							Благоустройство территории	12.0.2		
Земельные участки (территории) общего пользования	12.0	1								
Улично-дорожная сеть	12.0.1	1								
Благоустройство территории	12.0.2	1								
Ритуальная деятельность	12.1			до строений и сооружений - 3	/ 10					

Примечание к таблице 22: Значения ячеек таблицы не заполняются в случае, если данные параметры не подлежат установлению.

Таблица 23

Зона специального назначения, связанная с захоронениями (Сп1)
Условные виды разрешенного использования

Наименование вида разрешенного использования	Код вида разрешенного использования	Предельные размеры земельных участков и предельные параметры разрешенного строительства, реконструкции объектов капитального строительства					Вспомогательные виды разрешенного использования		
		Предельные размеры земельных участков		Минимальные отступы от границ земельного участка (м)	Количество этажей (этаж) / высота строения (м)	Максимальный процент застройки в границах земельного участка (%)	Наименование вида разрешенного использования	Код вида разрешенного использования	Предельные размеры земельных участков и предельные параметры разрешенного строительства, реконструкции объектов капитального строительства Предельное количество этажей (этаж) / предельная высота строения (м)	Максимальный процент застройки в границах земельного участка, составляет часть максимального процента застройки основного вида разрешенного использования (%)
		минимальная площадь (кв.м)	максимальная площадь (кв.м)							
Магазины	4.4			до строений и сооружений - 3	3 /		Служебные гаражи	4.9	/ 10	

Примечание к таблице 23: Значения ячеек таблицы не заполняются в случае, если данные параметры не подлежат установлению.

Иные предельные параметры

разрешенного строительства, реконструкции объектов капитального строительства, установленные для территориальной зон: Зона застройки индивидуальными жилыми домами и домами блокированной застройки (Ж1), Зона коттеджной застройки (Ж1К),Зона смешанной жилой и общественной застройки (ОЖ), Многофункциональная общественно-деловая зона (ОД),Зона производственных и коммунально-складских объектов (П), Зона инженерной и транспортной инфраструктуры (ИТ), Зона природного ландшафта, скверов, парков (Р1), Зона отдыха, спорта и туризма (Р2), Зона сельскохозяйственного использования (Сх1), Зона объектов сельскохозяйственного назначения (Сх2), Зона огородничества и садоводства (Сх3), Зона специального назначения, связанная с захоронениями (Сп1)представлены в таблице 24.

Таблица 24

Иные предельные параметры

№	Наименование параметра	Код (числовое обозначение) вида разрешенного использования земельного участка	Ж1	Ж1К	ОЖ	ОД	П	ИТ	Р1	Р2	Сх1	Сх2	Сх3	Сп1
1.	Минимальный отступ (бытовой разрыв) между зданием индивидуального жилищного строительства и (или) ведения личного подсобного хозяйства (приусадебного земельного участка) и (или) зданиями блокированной жилой застройки, м	2.1, 2.2, 2.3	6	6	6									
2.	Минимальный отступ (бытовой разрыв) между зданиями малоэтажной многоквартирной жилой застройки и (или) среднеэтажной жилой застройки, м	2.1.1, 2.5	10	10	10									
3.	Максимальное количество автономных жилых блоков в жилом доме блокированной жилой застройки, шт.	2.3	10	10	10									
4.	Максимальная площадь встроенных и пристроенных помещений нежилого назначения в жилых зданиях (за исключением объектов образования и здравоохранения), кв. м	2.1, 2.1.1, 2.2, 2.3	100	100										
5.	Максимальная площадь отдельно стоящих зданий, строений нежилого назначения (за исключением объектов образования, здравоохранения и объектов физической культуры и спорта, хранения и стоянки транспортных средств), кв. м		1500	1500		1500								
6.	Максимальная площадь отдельно стоящих зданий обеспечения спортивно-зрелищных мероприятий, обеспечения занятий спортом в помещениях, кв. м	5.1.1, 5.1.2	1000	1000										
7.	Максимальная площадь отдельно стоящих зданий, строений, сооружений объектов хранения автотранспорта, гаражей для собственных нужд, служебных гаражей, кв. м	2.7.1, 2.7.2, 4.9	300	300		1200								
8.	Максимальная площадь объектов отдыха (рекреации), туризма и спорта открытого типа, кв. м	3.6.2, 5.0, 5.1.3, 5.1.4, 5.1.5, 5.1.7, 5.2, 5.2.1, 5.3, 5.4, 5.5									3000	3000		
9.	Максимальная высота жилых отражений земельных участков, м		2	2		2	2				0	2	1,5	

Примечание к таблице 24: Значения ячеек таблицы не заполняются в случае, если данные параметры не подлежат установлению.

Статья 20. Земли, в отношении которых градостроительные регламенты не распространяется, не устанавливаются

На территории сельского поселения Нижнее Санчелеевоимеются земли, для которых градостроительные регламенты не устанавливаются:

– земли, покрытые поверхностными водами.

В соответствии с Градостроительным Кодексом Российской Федерацииеспользование земельных участков, на которые действие градостроительных регламентов не распространяется или для которых градостроительные регламенты не устанавливаются, определяется уполномоченными федеральными органами исполнительной власти, уполномоченными органами исполнительной власти субъектов Российской Федерации или уполномоченными органами местного самоуправления в соответствии с федеральными законами. Использование земельных участков в границах особых экономических зон определяется органами управления особыми экономическими зонами. Использование земель или земельных участков из состава земель лесного фонда, земель или земельных участков, расположенных в границах особо охраняемых природных территорий, определяется соответственно лесохозяйственным регламентом, положением об особо охраняемой природной территории в соответствии с лесным законодательством, законодательством об особо охраняемых природных территориях.

ГЛАВА 10. Ограничения использования земельных участков, и объектов капитального строительства, установленных зонами с особыми условиями использования территорий

Статья 21. Описание ограничений использования земельных участков и объектов капитального строительства, установленных зонами с особыми условиями использования территорий

1. Санитарно-защитные зоны

В соответствии с Постановлением Главного государственного санитарного врача РФ от 25.09.2007 N 74 "О введении в действие новой редакции санитарно-эпидемиологических правил и нормативов СанПиН 2.2.1/2.1.1.1200-03 "Санитарно-защитные зоны и санитарная классификация предприятий, сооружений и иных объектов" в целях обеспечения безопасности населения и в соответствии с Федеральным законом "О санитарно-эпидемиологическом благополучии населения" от 30.03.1999 N 52-ФЗ вокруг объектов и производств, являющихся источниками воздействия на среду обитания и здоровье человека, устанавливается специальная территория с особым режимом использования, размер которой обеспечивает уменьшение воздействия загрязнения на атмосферный воздух (химического, биологического, физического) до значений, установленных гигиеническими нормативами, а для предприятий I и II класса опасности - как до значений, установленных гигиеническими нормативами, так и до величин приемлемого риска для здоровья населения.

Требования к размеру санитарно-защитных зон в зависимости от санитарной классификации предприятий, к их организации и благоустройству устанавливают СанПиН 2.2.1/2.1.1.1200-03 «Санитарно-защитные зоны и санитарная классификация предприятий, сооружений и иных объектов. Новая редакция».

Ориентировочный размер санитарно-защитной зоны должен быть обоснован проектом санитарно-защитной зоны с расчетами ожидаемого загрязнения атмосферного воздуха (с учетом фона) и уровней физического воздействия на атмосферный воздух и подтвержден результатами натурных исследований и измерений.

Ориентировочный размер санитарно-защитной зоны промышленных производств и объектов разрабатывается последовательно:

– расчетная (предварительная) санитарно-защитная зона, выполненная на основании проекта с расчетами рассеивания загрязнения атмосферного воздуха и физического воздействия на атмосферный воздух (шум, вибрация, ЭМП и др.);

– установленная (окончательная) - на основании результатов натурных наблюдений и измерений для подтверждения расчетных параметров.

Порядок установления санитарно-защитных зон и использования земельных участков, расположенных в границах санитарно-защитных зон регулируется Постановлением Правительства РФ от 03.03.2018 N 222.

Регламент использования территории санитарно-защитных зон представлен в таблице 25.

Таблица 25

Регламенты использования санитарно-защитных зон

Режим использования указанной зоны	Нормативные документы
В санитарно-защитной зоне не допускается размещать жилую застройку, включая отдельные жилые дома, лаидшафтно-рекреационных зоны, зоны отдыха, территории курортов, санатории и домов отдыха, территории садоводческих товариществ и коттеджной застройки, коллективных или индивидуальных жилых домов и садово-огородных участков, а также другие территории с нормируемыми показателями качества среды обитания; спортивные сооружения, детские площадки, образовательные и детские учреждения, лечебно-профилактические и оздоровительные учреждения общего пользования. В санитарно-защитной зоне и на территории объектов других отраслей промышленности не допускается размещать объекты по производству лекарственных веществ, лекарственных средств	Постановление Главного государственного санитарного врача РФ от 25.09.2007 N 74 "О введении в действие новой редакции санитарно-эпидемиологических правил и нормативов СанПиН 2.2.1/2.1.1.1200-03 "Санитарно-защитные зоны и санитарная классификация предприятий, сооружений и иных объектов" (Зарегистрировано в Минюсте России 25.01.2008 N 10995)
и (или) лекарственных форм, склады сырья и полупродуктов для фармацевтических предприятий, объекты пищевой отраслей промышленности, оптовые склады продовольственного сырья и пищевых продуктов, комплексы водопроводных сооружений для подготовки и хранения питьевой воды, которые могут повлиять на качество продукции. Допускается размещать в границах санитарно-защитной зоны промышленного объекта или производства: - нежилые помещения для дежурного аварийного персонала, помещения для пребывания работающих по вахтовому методу (не более двух недель), здания управления, конструкторские бюро, здания административного назначения, научно-исследовательские лаборатории, поликлиники, спортивно-оздоровительные сооружения закрытого типа, бани, прачечные, объекты торговли и общественного питания, мотели, гостиницы, гаражи, площадки и сооружения для хранения общественного и индивидуального транспорта, пожарные депо, местные и транзитные коммуникации, ЛЭП, электроподстанции, нефте- и газопроводы, артезианские скважины для технического водоснабжения, водоохлаждающие сооружения для подготовки технической воды, канализационные насосные станции, сооружения оборотного водоснабжения, автозаправочные станции, станции технического обслуживания автомобилей. В санитарно-защитной зоне объектов пищевых отраслей промышленности, оптовых складов продовольственного сырья и пищевой продукции, производства лекарственных веществ, лекарственных средств и (или) лекарственных форм, складов сырья и полупродуктов для фармацевтических предприятий допускается размещение новых профильных, однотипных объектов, при исключении взаимного негативного воздействия на продукцию, среду обитания и здоровье человека. Автомагистраль, расположенная в санитарно-защитной зоне промышленного объекта и производства или прилегающая к санитарно-защитной зоне, не входит в ее размер, а выбросы автомагистрали учитываются в фоновом загрязнении при обосновании размера санитарно-защитной зоны. Санитарно-защитная зона или какая-либо ее часть не может рассматриваться как резервная территория объекта и использоваться для расширения промышленной или жилой территории без соответствующей обоснованной корректировки границ санитарно-защитной зоны.	

2. Придорожные полосы автомобильных дорог

Для автомобильных дорог регионального значения, за исключением автомобильных дорог, расположенных в границах населённых пунктов, устанавливаются придорожные полосы.

В зависимости от класса и (или) категории автомобильных дорог с учётом перспектив их развития ширина каждой придорожной полосы устанавливается в размере:

1) семидесяти пяти метров - для автомобильных дорог первой и второй категорий;

2) пятидесяти метров - для автомобильных дорог третьей и четвертой категорий;

3) двадцати пяти метров - для автомобильных дорог пятой категории;

4) ста метров - для подъездных дорог, соединяющих административные центры (столицы) субъектов Российской Федерации, города федерального значения с другими населенными пунктами, а также для участков автомобильных дорог общего пользования федерального значения, построенных для объездов городов с численностью населения до двухсот пятидесяти тысяч человек;

5) ста пятидесяти метров - для участков автомобильных дорог, построенных для объездов городов с численностью населения свыше двухсот пятидесяти тысяч человек.

Регламенты использования придорожных полос автомобильных дорог указаны в таблице 26.

Таблица 26

Регламент использования придорожных полос автомобильных дорог

Режим использования зоны	Нормативные документы
Строительство, реконструкция в границах придорожных полос автомобильной дороги объектов капитального строительства, объектов, предназначенных для осуществления дорожной деятельности, объектов дорожного сервиса, установка рекламных конструкций, информационных щитов и указателей допускаются при наличии согласия в письменной форме владельца автомобильной дороги. Это согласие должно содержать технические требования и условия, подлежащие обязательному исполнению лицами, осуществляющими строительство, реконструкцию в границах придорожных полос автомобильной дороги таких объектов, установку рекламных конструкций, информационных щитов и указателей	Федеральный закон от 08.11.2007 N 257-ФЗ "Об автомобильных дорогах и о дорожной деятельности в Российской Федерации и о внесении изменений в отдельные законодательные акты Российской Федерации"

3. Охранные зоны объектов электросетевого хозяйства

Для защиты населения от электромагнитного излучения и исключения возможности повреждения линий электропередач устанавливаются охранные зоны. Порядок установления охранных зон объектов электросетевого хозяйства, а также особые условия использования земельных участков, расположенных в пределах охранных зон, обеспечивающие безопасное функционирование и эксплуатацию указанных объектов определяется Правилами установления охранных зон объектов электросетевого хозяйства и особых условий использования земельных участков, расположенных в границах таких зон (утв. Постановлением Правительства РФ от 24 февраля 2009 г. № 160).

Таблица 27

Регламент использования охранных зон объектов электросетевого хозяйства

Режим использования зоны	Нормативные документы
В охранных зонах запрещается осуществлять любые действия, которые могут нарушить безопасную работу объектов электросетевого хозяйства, в том числе привести к их повреждению или уничтожению, и (или) повлечь причинение вреда жизни, здоровью граждан и имуществу физических или юридических лиц, а также повлечь нанесение экологического ущерба и возникновение пожаров, в том числе: а) набрасывать на провода и опоры воздушных линий электропередачи посторонние предметы, а также подниматься на опоры воздушных линий электропередачи; б) размещать любые объекты и предметы (материалы) в пределах созданных в соответствии с требованиями нормативно-технических документов проходов и подъездов для доступа к объектам электросетевого хозяйства, а также проводить любые работы и возводить сооружения, которые могут препятствовать доступу к объектам электросетевого хозяйства, без создания необходимых для такого доступа проходов и подъездов; в) находиться в пределах огороженной территории и помещениях распределительных устройств и подстанций, открывать двери и люки распределительных устройств и подстанций, производить переключения и подключения в электрических сетях (указанное требование не распространяется на работников, занятых выполнением разрешенных в установленном порядке работ), разводить огонь в пределах охранных зон вводных и распределительных устройств, подстанций, воздушных линий электропередачи, а также в охранных зонах кабельных линий электропередачи; г) размещать свалки; д) производить работы ударными механизмами, сбрасывать тяжести массой свыше 5 тонн, производить сброс и слив едких и коррозионных веществ и горюче-смазочных материалов (в охранных зонах подземных кабельных линий электропередачи). В охранных зонах, установленных для объектов электросетевого хозяйства напряжением свыше 1000 вольт, помимо действий, предусмотренных пунктом 8 настоящих Правил, запрещается: а) складировать или размещать хранилища любых, в том числе горюче-смазочных, материалов; б) размещать детские и спортивные площадки, стадионы, рынки, торговые точки, полевые станы, загоны для скота, гаражи и стоянки всех видов машин и механизмов, проводить любые мероприятия, связанные с большим скоплением людей, не занятых выполнением разрешенных в установленном порядке работ (в охранных зонах воздушных линий электропередачи); в) использовать (запускать) любые летательные аппараты, в том числе воздушных змеев, спортивные модели летательных аппаратов (в охранных зонах воздушных линий электропередачи); г) бросать якоря с судов и осуществлять их проход с отданными якорями, цепями, лотами, волокушами и тралами (в охранных зонах подводных кабельных линий электропередачи); д) осуществлять проход судов с поднятыми стрелами кранов и других механизмов (в охранных зонах воздушных линий электропередачи). В пределах охранных зон без письменного решения о согласовании сетевых организаций юридическим и физическим лицам запрещаются: а) строительство, капитальный ремонт, реконструкция или снос зданий и сооружений; б) горные, взрывные, мелиоративные работы, в том числе связанные с временным затуплением земель; в) посадка и вырубка деревьев и кустарников; г) двоуглубительные, землечерпательные и погрузочно-разгрузочные работы, добыча рыбы, других водных животных и растений придонными орудиями лова, устройство водоемов, возка и заготовка льда (в охранных зонах подводных кабельных линий электропередачи); д) проход судов, у которых расстояние по вертикали от верхнего крайнего габарита с грузом или без груза до нижней точки провеса проводов переходов воздушных линий электропередачи через водоемы менее минимально допустимого расстояния, в том числе с учетом максимального уровня подъема воды при паводке; е) проезд машин и механизмов, имеющих общую высоту с грузом или без груза от поверхности дороги более 4,5 метра (в охранных зонах воздушных линий электропередачи); ж) земляные работы на глубине более 0,3 метра (на вспахиваемых землях на глубине более 0,45 метра), а также планировка грунта (в охранных зонах подземных кабельных линий электропередачи); з) полив сельскохозяйственных культур в случае, если высота струи воды может составить свыше 3 метров (в охранных зонах воздушных линий электропередачи); и) полевые сельскохозяйственные работы с применением сельскохозяйственных машин и оборудования высотой более 4 метров (в охранных зонах воздушных линий электропередачи) или полевые сельскохозяйственные работы, связанные с вспашкой земли (в охранных зонах кабельных линий электропередачи). В охранных зонах, установленных для объектов электросетевого хозяйства напряжением до 1000 вольт, помимо действий, предусмотренных пунктом 10 настоящих Правил, без письменного решения о согласовании сетевых организаций запрещается: а) размещать детские и спортивные площадки, стадионы, рынки, торговые точки, полевые станы, загоны для скота, гаражи и стоянки всех видов машин и механизмов, садовые, огородные земельные участки и иные объекты недвижимости, расположенные в границах территории ведения гражданами садоводства или огородничества для собственных нужд, объекты жилищного строительства, в том числе индивидуального (в охранных зонах воздушных линий электропередач); б) складировать или размещать хранилища любых, в том числе горюче-смазочных, материалов; в) устраивать причалы для стоянки судов, барж и плавучих кранов, бросать якоря с судов и осуществлять их проход с отданными якорями, цепями, лотами, волокушами и тралами (в охранных зонах подводных кабельных линий электропередачи).	Правила установления охранных зон объектов электросетевого хозяйства и особых условий использования земельных участков, расположенных в границах таких зон (утв. постановлением Правительства РФ от 24 февраля 2009 г. № 160)

4. Охранные зоны линий и сооружений связи

Правила охраны линий и сооружений связи Российской Федерации вводятся для обеспечения сохранности действующих кабельных, радиорелейных и воздушных линий связи и линий радиофикации, а также сооружений связи, повреждение которых нарушает нормальную работу взаимоувязанной сети связи Российской Федерации, наносит ущерб интересам граждан, производственной деятельности хозяйствующих субъектов, обороноспособности и безопасности Российской Федерации.

В соответствии с Правилами охраны линий и сооружений связи Российской Федерации, утвержденными Постановлением Правительства Российской Федерации от 09 июня 1995 года № 578, на трассах кабельных и воздушных линий связи и линий радиофикации устанавливаются

1) охранные зоны с особыми условиями использования:

для подземных кабельных и для воздушных линий связи и линий радиофикации, расположенных вне населенных пунктов на безлесных участках, -

кабельных линий электропередачи); д) проход судов, у которых расстояние по вертикали от верхнего крайнего габарита с грузом или без груза до нижней точки провеса проводов переходов воздушных линий электропередачи через водоемы менее минимально допустимого расстояния, в том числе с учетом максимального уровня подъема воды при паводке; е) проезд машин и механизмов, имеющих общую высоту с грузом или без груза от поверхности дороги более 4,5 метра (в охранных зонах воздушных линий электропередачи); ж) земляные работы на глубине более 0,3 метра (на вспахиваемых землях на глубине более 0,45 метра), а также планировка грунта (в охранных зонах подземных кабельных линий электропередачи); з) полив сельскохозяйственных культур в случае, если высота струи воды может составить свыше 3 метров (в охранных зонах воздушных линий электропередачи); и) полезные сельскохозяйственные работы с применением сельскохозяйственных машин и оборудования высотой более 4 метров (в охранных зонах воздушных линий электропередачи) или полезные сельскохозяйственные работы, связанные с вспашкой земли (в охранных зонах кабельных линий электропередачи). В охранных зонах, установленных для объектов электросетевого хозяйства напряжением до 1000 вольт, помимо действий, предусмотренных пунктом 10 настоящих Правил, без письменного решения о согласовании сетевых организаций запрещается: а) размещать детские и спортивные площадки, стадионы, рынки, торговые точки, полевые станы, загоны для скота, гаражи и стоянки всех видов машин и механизмов, садовые, огородные земельные участки и иные объекты недвижимости, расположенные в границах территории ведения гражданами садоводства или огородничества для собственных нужд, объекты жилищного строительства, в том числе индивидуального (в охранных зонах воздушных линий электропередачи); б) складировать или размещать хранилища любых, в том числе горючо-смазочных, материалов; в) устраивать причалы для стоянки судов, барж и плавучих кранов, бросать якоря с судов и осуществлять их проход с отданными якорями, цепями, лотами, волокушами и тралами (в охранных зонах подводных кабельных линий электропередачи).	

4. Охранные зоны линий и сооружений связи

Правила охраны линий и сооружений связи Российской Федерации вводятся для обеспечения сохранности действующих кабельных, радиорелейных и воздушных линий связи и линий радиофикации, а также сооружений связи, повреждение которых нарушает нормальную работу взаимоувязанной сети связи Российской Федерации, наносит ущерб интересам граждан, производственной деятельности хозяйствующих субъектов, обороноспособности и безопасности Российской Федерации.

В соответствии с Правилами охраны линий и сооружений связи Российской Федерации, утвержденными Постановлением Правительства Российской Федерации от 09 июня 1995 года № 578, на трассах кабельных и воздушных линий связи и линий радиофикации устанавливаются

1) охранные зоны с особыми условиями использования:

для подземных кабельных и для воздушных линий связи и линий радиофикации, расположенных вне населенных пунктов на безлесных участках, - в виде участков земли вдоль этих линий, определяемых параллельными прямыми, отстоящими от трассы подземного кабеля связи или от крайних проводов воздушных линий связи и линий радиофикации не менее чем на 2 метра с каждой стороны;

для кабелей связи при переходах через судоходные и сплавные реки, озера, водохранилища и каналы (арыки) - в виде участков водного пространства по всей глубине от водной поверхности до дна, определяемых параллельными плоскостями, отстоящими от трассы морского кабеля на 0,25 морской мили с каждой стороны или от трассы кабеля при переходах через реки, озера, водохранилища и каналы (арыки) на 100 метров с каждой стороны;

для наземных и подземных необслуживаемых усилительных и регенерационных пунктов на кабельных линиях связи - в виде участков земли, определяемых замкнутой линией, отстоящей от центра установки усилительных и регенерационных пунктов или от границы их обвалования не менее чем на 3 метра и от контуров заземления не менее чем на 2 метра;

2) создаются просеки в лесных массивах и зеленых насаждениях:

при высоте насаждений менее 4 метров - шириной не менее расстояния между крайними проводами воздушных линий связи и линий радиофикации плюс 4 метра (по 2 метра с каждой стороны от крайних проводов до ветвей деревьев);

при высоте насаждений более 4 метров - шириной не менее расстояния между крайними проводами воздушных линий связи и линий радиофикации плюс 6 метров (по 3 метра с каждой стороны от крайних проводов до ветвей деревьев);

вдоль трассы кабеля связи - шириной не менее 6 метров (по 3 метра с каждой стороны от кабеля связи).

Все работы в охранных зонах линий и сооружений связи, линий и сооружений радиофикации выполняются с соблюдением действующих нормативных документов по правилам производства и приемки работ.

На трассах радиорелейных линий связи в целях предупреждения экранирующего действия распространению радиоволн эксплуатирующие предприятия определяют участки земли, на которых запрещается возведение зданий и сооружений, а также посадка деревьев. Расположение и границы этих участков предусматриваются в проектах строительства радиорелейных линий связи и согласовываются с органами местного самоуправления поселения.

Трассы линий связи должны периодически расчищаться от кустарников и деревьев, содержаться в безопасном в пожарном отношении состоянии, должна поддерживаться установленная ширина просек. Деревья, создающие угрозу проводам линий связи и опорам линий связи, должны быть вырублены с оформлением в установленном порядке лесорубочных билетов (ордеров). Просеки для кабельных и воздушных линий связи и линий радиофикации, проходящие по лесным массивам и зеленым насаждениям, должны содержаться в безопасном в пожарном отношении состоянии силами предприятий, в ведении которых находятся линии связи и линии радиофикации.

Минимально допустимые расстояния (разрывы) между сооружениями связи и радиофикации и другими сооружениями определяются правилами возведения соответствующих сооружений и не должны допускать механическое и электрическое воздействие на сооружения связи.

Охранные зоны на трассах кабельных и воздушных линий связи и линий радиофикации в полосе отвода автомобильных и железных дорог могут использоваться предприятиями автомобильного и железнодорожного транспорта для их нужд без согласования с предприятиями, в ведении которых находятся эти линии связи, если это не связано с механическим и электрическим воздействием на сооружения линий связи, при условии обязательного обеспечения сохранности линий связи и линий радиофикации.

Режим использования территории охранных зон линий и сооружений связи определяется Правилами охраны линий и сооружений связи Российской Федерации (утв. постановлением Правительства РФ от 9 июня 1995 г. N 578) (Таблица 28).

Таблица 28

Регламенты использования охранных зон линий и сооружений связи

Режим использования зоны	Нормативные документы
В пределах охранных зон **без письменного согласия и присутствия представителей предприятий, эксплуатирующих линии связи и линии радиофикации, юридическим и физическим лицам запрещается**: а) осуществлять всякого рода строительные, монтажные и взрывные работы, планировку грунта землеройными механизмами (за исключением зон песчаных барханов) и земляные работы (за исключением вспашки на глубину не более 0,3 метра); б) производить геолого-съемочные, поисковые, геодезические и другие изыскательские работы, которые связаны с бурением скважин, шурфованием, взятием проб грунта, осуществлением взрывных работ; в) производить посадку деревьев, раскладывать полевые станы, содержать скот, складировать материалы, корма и удобрения, жечь костры, устраивать стрельбища; г) устраивать проезды и стоянки автотранспорта, тракторов и механизмов, провозить негабаритные грузы под проводами воздушных линий связи и линий радиофикации, строить каналы (арыки), устраивать заграждения и другие препятствия; д) устраивать причалы для стоянки судов, барж и плавучих кранов, производить погрузочно-разгрузочные, подводно технические, дноуглубительные и землечерпательные работы, выделять рыбоформовочные участки, производить добычу рыбы, других водных животных, а также водных растений придонными орудиями лова, устраивать водопои, производить колку и заготовку льда. Судам и другим плавучим средствам запрещается бросать якоря, проходить с отданными якорями, цепями, лотами, волокушами и тралами; е) производить строительство и реконструкцию линий электропередач, радиостанций и других объектов, излучающих электромагнитную энергию и оказывающих опасное воздействие на линии связи и линии радиофикации; ж) производить защиту подземных коммуникаций от коррозии без учета проходящих подземных кабельных линий связи. Юридическим и физическим лицам **запрещается** производить всякого рода действия, которые могут нарушить нормальную работу линий связи и линий радиофикации, в частности: а) производить свое и реконструкцию зданий и мостов, осуществлять переустройство коллекторов, тоннелей метрополитена и железных дорог, где проложены кабели связи, установлены стойбы воздушных линий связи и линий радиофикации, размещены технические сооружения радиорелейных станций, кабельные ящики и распределительные коробки, без предварительного выноса заказчиком (застройщиком) линий и сооружений связи, линий и сооружений радиофикации по согласованию с предприятиями, в ведении которых находятся эти линии и сооружения; б) производить засыпку трасс подземных кабельных линий связи, устраивать на этих трассах временные склады, стоки химических активных веществ и свалки промышленных, бытовых и прочих отходов, ломать замерные, сигнальные, предупредительные знаки и телефонные колодцы; в) открывать двери и люки необслуживаемых усилительных и регенерационных пунктов (нижемных и подземных) и радиорелейных станций, кабельных колодцев телефонной канализации, распределительных шкафов и кабельных ящиков, а также подключаться к линиям связи (за исключением лиц, обслуживающих эти линии); г) огораживать трассы линий связи, препятствуя свободному доступу к ним технического персонала; д) самовольно подключаться к абонентской телефонной линии и линии радиофикации в целях пользования услугами связи; е) совершать иные действия, которые могут причинить повреждения сооружениям связи и радиофикации (повредить опоры и арматуру воздушных линий связи, обрывать провода, выбрасывать на них посторонние предметы и другое).	Правила охраны линий и сооружений связи Российской Федерации (утв. Постановлением Правительства РФ от 9 июня 1995 г. N 578)

5. Охранные зоны газораспределительных сетей

В соответствии с Правилами охраны газораспределительных сетей (утв. постановлением Правительства РФ от 20.11.2000 г. № 878) для газораспределительных сетей устанавливаются следующие охранные зоны:

а) вдоль трасс наружных газопроводов - в виде территории, ограниченной условными линиями, проходящими на расстоянии 2 метров с каждой стороны газопровода;

б) вдоль трасс подземных газопроводов из полиэтиленовых труб при использовании медного провода для обозначения трассы газопровода - в виде территории, ограниченной условными линиями, проходящими на расстоянии 3 метров от газопровода со стороны провода и 2 метров - с противоположной стороны;

в) вдоль трасс наружных газопроводов на вечномерзлых грунтах независимо от материала труб - в виде территории, ограниченной условными линиями, проходящими на расстоянии 10 метров с каждой стороны газопровода;

г) вокруг отдельно стоящих газорегуляторных пунктов - в виде территории, ограниченной замкнутой линией, проведенной на расстоянии 10 метров от границ этих объектов. Для газорегуляторных пунктов, пристроенных к зданиям, охранная зона не регламентируется;

д) вдоль подводных переходов газопроводов через судоходные и сплавные реки, озера, водохранилища, каналы - в виде участка водного пространства от водной поверхности до дна, заключенного между параллельными плоскостями, отстоящими на 100 м с каждой стороны газопровода;

е) вдоль трасс межпоселковых газопроводов, проходящих по лесам и древесно-кустарниковой растительности, - в виде просек шириной 6 метров, по 3 метра с каждой стороны газопровода. Для надземных участков газопроводов расстояние от деревьев до трубопровода должно быть не менее высоты деревьев в течение всего срока эксплуатации газопровода.

Регламенты использования охранных зон газораспределительных сетей указаны в таблице 29.

Таблица 29

Регламент использования охранных зон газораспределительных сетей

Режим использования зоны	Нормативные документы
1. На земельные участки, входящие в охранные зоны газораспределительных сетей, в целях предупреждения их повреждения или нарушения условий их нормальной эксплуатации налагаются ограничения (обременения), которыми запрещается: а) строить объекты жилищно-гражданского и производственного назначения; б) сносить и реконструировать мосты, коллекторы, автомобильные и железные дороги с расположенными на них газораспределительными сетями без предварительного выноса этих газопроводов по согласованию с эксплуатационными организациями; в) разрушать бетоноукрепительные сооружения, водопропускные устройства, земляные и иные сооружения, предохраняющие газораспределительные сети от разрушений; г) перемещать, повреждать, засыпать и уничтожать опознавательные знаки, контрольно-измерительные пункты и другие устройства газораспределительных сетей; д) устраивать свалки и склады, разливать растворы кислот, солей, щелочей и других химически активных веществ; е) огораживать и перегораживать охранные зоны, препятствовать доступу персонала эксплуатационных организаций к газораспределительным сетям, проведению обслуживания и устранению повреждений газораспределительных сетей; ж) разводить огонь и размещать источники огня; з) рыть погреба, копать и обрабатывать почву сельскохозяйственными и мелиоративными орудиями и механизмами на глубину более 0,3 метра; и) открывать калитки и двери газорегуляторных пунктов, станций катодной и дренажной защиты, люки подземных колодцев, включать или отключать электроснабжение средств связи, освещения и систем телемеханики; к) набрасывать, приставлять и привязывать к опорам и надземным газопроводам, ограждениям и зданиям газораспределительных сетей посторонние предметы, лестницы, влезать на них; л) самовольно подключаться к газораспределительным сетям. 2. Лесохозяйственные, сельскохозяйственные и другие работы, не подпадающие под ограничения, указанные в пункте 14 настоящих Правил , и не связанные с нарушением земельного горизонта и обработкой почвы на глубину более 0,3 метра, производятся собственниками, владельцами или пользователями земельных участков в охранной зоне газораспределительной сети при условии предварительного письменного уведомления эксплуатационной организации не менее чем за 3 рабочих дня до начала работ. 3. Хозяйственная деятельность в охранных зонах газораспределительных сетей, не предусмотренная пунктами 14 и 15 настоящих Правил, при которой производится нарушение поверхности земельного участка и обработка почвы на глубину более 0,3 метра, осуществляется на основании письменного разрешения эксплуатационной организации газораспределительных сетей.	Правила охраны газораспределительных сетей (утв. Постановлением Правительства РФ от 20.11.2000 г № 878)

6. Водоохранные зоны, прибрежные защитные и береговые полосы

В соответствии со ст. 65 Водного кодекса РФ водоохранными зонами являются территории, которые примыкают к береговой линии рек, ручьев, озер, водохранилища и на которых устанавливается специальный режим осуществления хозяйственной и иной деятельности в целях предотвращения загрязнения, засорения, заиления указанных водных объектов и истощения их вод, а также сохранения среды обитания водных биологических ресурсов и других объектов животного и растительного мира.

В границах водоохранных зон устанавливаются прибрежные защитные полосы, на территориях которых вводятся дополнительные ограничения хозяйственной и иной деятельности.

За пределами территорий городов и других населенных пунктов ширина водоохранной зоны рек, ручьев, каналов, озер, водохранилищ и ширина их прибрежной защитной полосы устанавливаются от местоположения соответствующей береговой линии (границы водного объекта), а ширина водоохранной зоны морей и ширина их прибрежной защитной полосы - от линии максимального прилива. При наличии централизованных ливневых систем водоотведения и набережных границы прибрежных защитных полос этих водных объектов совпадают с парапетами набережных, ширина водоохранной зоны на таких территориях устанавливается от парапета набережной.

Ширина водоохранной зоны рек или ручьев устанавливается от их истока для рек или ручьев протяженностью:

1) до десяти километров - в размере пятидесяти метров;

2) от десяти до пятидесяти километров - в размере ста метров;

3) от пятидесяти километров и более - в размере двухсот метров.

Для реки, ручья протяженностью менее десяти километров от истока до устья водоохранная зона совпадает с прибрежной защитной полосой. Радиус водоохранной зоны для истоков реки, ручья устанавливается в размере пятидесяти метров.

Ширина водоохранной зоны озера, водохранилища, за исключением озера, расположенного внутри болота, или озера, водохранилища с акваторией менее 0,5 квадратного километра, устанавливается в размере пятидесяти метров. Ширина водоохранной зоны водохранилища, расположенного на водотоке, устанавливается равной ширине водоохранной зоны этого водотока.

Ширина прибрежной защитной полосы устанавливается в зависимости от уклона берега водного объекта и составляет тридцать метров для обратного или нулевого уклона, сорок метров для уклона до трех градусов и пятьдесят метров для уклона три и более градуса.

Для расположенных в границах болот проточных и сточных озер и соответствующих водотоков ширина прибрежной защитной полосы устанавливается в размере пятидесяти метров.

Ширина прибрежной защитной полосы реки, озера, водохранилища, являющихся средой обитания, местами воспроизводства, нереста, нагула, миграционными путями особо ценных водных биологических ресурсов (при наличии одного из показателей) и (или) используемых для добычи (вылова), сохранения таких видов водных биологических ресурсов и среды их обитания, устанавливается в размере двухсот метров независимо от уклона берега.

Полоса земли вдоль береговой линии (границы водного объекта) водного объекта общего пользования (береговая полоса) предназначается для общего пользования. Ширина береговой полосы водных объектов общего пользования составляет двадцать метров, за исключением береговой полосы каналов, а также рек и ручьев, протяженность которых от истока до устья не более чем десять километров. Ширина береговой полосы каналов, а также рек и ручьев, протяженность которых от истока до устья не более чем десять километров, составляет пять метров.

Береговая полоса болот, ледников, снежников, природных выходов подземных вод (родников, гейзеров) и иных предусмотренных федеральными законами водных объектов не определяется.

Регламенты использования водоохранных зон, прибрежных защитных и береговых полос водных объектов представлен в таблице 30.

Таблица 30

Регламенты использования водоохранных зон, прибрежных защитных и береговых полос водных объектов

Название зоны	Режим использования указанной зоны	Нормативные документы
Водоохранная зона	В границах водоохранных зон запрещаются: - использование сточных вод в целях повышения почвенного плодородия; - размещение кладбищ, скотомогильников, объектов размещения отходов производства и потребления, химических, взрывчатых, токсичных, отравляющих и ядовитых веществ, пунктов захоронения радиоактивных отходов, а также загрязнение территории загрязняющими веществами, предельно допустимые концентрации которых в водах водных объектов рыбохозяйственного значения не установлены; - осуществление авиационных мер по борьбе с вредными организмами; - движение и стоянка транспортных средств (кроме специальных транспортных средств), за исключением их движения по дорогам и стоянки на дорогах и в специально оборудованных местах, имеющих твердое покрытие; - строительство и реконструкция автозаправочных станций, складов горюче-смазочных материалов (за исключением случаев, если автозаправочные станции, склады горюче-смазочных материалов размещены на территориях портов, инфраструктуры внутренних водных путей, в том числе баз (сооружений) для стоянки маломерных судов, объектов органов федеральной службы безопасности), станций технического обслуживания, используемых для технического осмотра и ремонта транспортных средств, осуществление мойки транспортных средств; - хранение пестицидов и агрохимикатов (за исключением хранения агрохимикатов в специализированных хранилищах на территориях морских портов за пределами границ прибрежных защитных полос), применение пестицидов и агрохимикатов; - сброс сточных, в том числе дренажных, вод; - разведка и добыча общераспространенных полезных ископаемых (за исключением случаев, если разведка и добыча общераспространенных полезных ископаемых осуществляются пользователями недр, осуществляющими разведку и добычу иных видов полезных ископаемых, в границах предоставленных им в соответствии с законодательством Российской Федерации о недрах горных отводов и (или) геологических отводов на основании утвержденного технического проекта в соответствии со статьей 19.1 Закона Российской Федерации от 21 февраля 1992 года N 2395-1 "О недрах"). В отношении территорий ведения гражданами садоводства или огородничества для собственных нужд, размещенных в границах водоохранных зон и не оборудованных сооружениями для очистки сточных вод, до момента их оборудования такими сооружениями и (или) подключения к системам, указанным в пункте 1 части 16 Водного кодекса Российской Федерации, допускается применение приемников, изготовленных из водонепроницаемых материалов, предотвращающих поступление загрязняющих веществ, иных веществ и микроорганизмов в окружающую среду. В границах водоохранных зон допускаются проектирование, строительство, реконструкция, ввод в эксплуатацию, эксплуатация хозяйственных и иных объектов при условии оборудования таких объектов сооружениями, обеспечивающими охрану водных объектов от загрязнения, засорения, заиления и истощения вод в соответствии с водным законодательством и законодательством в области охраны окружающей среды. Выбор типа сооружения, обеспечивающего охрану водного объекта от загрязнения, засорения, заиления и истощения вод, осуществляется с учетом необходимости соблюдения установленных в соответствии с законодательством в области охраны окружающей среды нормативов допустимых сбросов загрязняющих веществ, иных веществ и микроорганизмов.	Водный кодекс Российской Федерации
Прибрежная защитная полоса	В границах прибрежных защитных полос наряду с установленными для водоохранной зоны ограничениями запрещаются: – распашка земель; – размещение отвалов размываемых грунтов; – выпас сельскохозяйственных животных и организация для них летних лагерей, ванн. Установление границ водоохранных зон и границ прибрежных защитных полос водных объектов, в том числе обозначение на местности посредством специальных информационных знаков, осуществляется в порядке, установленном Правительством Российской Федерации. Каждый гражданин вправе пользоваться (без использования механических транспортных средств) береговой полосой водных объектов общего пользования для передвижения и пребывания около них, в том числе для осуществления любительского рыболовства и причаливания плавучих средств.	Водный кодекс Российской Федерации
Береговая полоса	Запрещается приватизация земельных участков в пределах береговой полосы, установленной в соответствии с Водным кодексом Российской Федерации.	Водный кодекс Российской Федерации

7. Защитные зоны объектов культурного наследия

Согласно Федеральному Закону Российской Федерации от 25 июня 2002 г. № 73-ФЗ «Об объектах культурного наследия (памятниках истории и культуры) народов Российской Федерации», к объектам культурного наследия (памятникам истории и культуры) народов Российской Федерации относятся объекты недвижимого имущества со связанными с ними произведениями живописи, скульптуры, декоративно-прикладного искусства, объектами науки и техники и иными предметами материальной культуры, возникшие в результате исторических событий, представляющие собой ценность с точки зрения истории, археологии, архитектуры, градостроительства, искусства, науки и техники, эстетики, этнологии или антропологии, социальной культуры и являющиеся свидетельством эпох и цивилизаций, подлинными источниками информации о зарождении и развитии культуры.

В соответствии с данными Управления государственной охраны объектов культурного наследия Самарской области на территории сельского поселения Нижнее Санчелеево расположены: выявленные объекты культурного наследия, выявленные объекты археологического наследия (табл. 31, 32).

Таблица 31

Перечень выявленных объектов культурного наследия, расположенных на территории сельского поселения Нижнее Санчелеево

№ п/п	Наименование объекта	Датировка	Местоположение объекта (адрес)	Дата выявления
1	Здание бывшей МТС	23-30-е гг. XX в.	Ставропольский район, с. Нижнее Санчелеево	Распоряжение Главы АСО от 06.05.1993 №426-р
2	Молокозавод	Начало XX в.	Ставропольский район, с. Нижнее Санчелеево, ул. Бузыкова	Распоряжение Главы АСО от 06.05.1993 №426-р
3	Дома зажиточных крестьян (комплекс)	Конец XIX в.	Ставропольский район, с. Нижнее Санчелеево, ул. Советская	Распоряжение Главы АСО от 06.05.1993 №426-р
4	Дома крестьянские (комплекс)	Конец XIX - начало XX вв.	Ставропольский район, с. Нижнее Санчелеево, ул. Советская,73,74,88,92; ул. Бузыкова, 109, 111, 113.115; ул. Чапаева, 72.74	Распоряжение Главы АСО от 06.05.1993 №426-р
5	Усадьба (комплекс)	Конец XIX - начало XX вв.	Ставропольский район, с. Нижнее Санчелеево, ул. Советская,78	Распоряжение Главы АСО от 06.05.1993 №426-р

Таблица 32

Перечень выявленных объектов археологического наследия, расположенных на территории сельского поселения Нижнее Санчелеево

№ п/п	Наименование объекта археологического наследия (с расшифровкой пообъектного состава)	Местоположение объекта	Реквизиты и наименование акта о постановке на государственную охрану объекта культурного наследия.
1	Нижнее Санчелеево, курганный могильник	0,5 км к востоку от с.Нижнее Санчелеево	РАО №426-Р от 06.05.1993 г.
2	Нижнее Санчелеево I, курганный могильник	3 км к востоку от с.Нижнее Санчелеево	РАО №426-Р от 06.05.1993 г.
3	Нижнее Санчелеево I, курган одиночный	Западная окраина с.Нижнее Санчелеево	РАО №426-Р от 06.05.1993 г.
4	Нижнее Санчелеево II, курганный могильник	4 км к юго-востоку от с.Нижнее Санчелеево	РАО №426-Р от 06.05.1993 г.
5	Нижнее Санчелеево II, курган одиночный	Западная окраина с.Нижнее Санчелеево	РАО №426-Р от 06.05.1993 г.
6	Нижнее Санчелеево III, курганный могильник	2,5 км к северо-востоку от с.Нижнее Санчелеево	РАО №426-Р от 06.05.1993 г.
7	Нижнее Санчелеево IV, курганный могильник	3 км к востоку от с.Нижнее Санчелеево	РАО №426-Р от 06.05.1993 г.
8	Нижнее Санчелеево V, курганный могильник	3,87 км к востоку от с.Нижнее Санчелеево	РАО №426-Р от 06.05.1993 г.
9	Нижнее Санчелеево VI, курганный могильник	5 км к северу от с.Нижнее Санчелеево	РАО №426-Р от 06.05.1993 г.
10	Нижнее Санчелеево VII, курганный могильник	4 км к западу от с.Нижнее Санчелеево	РАО №426-Р от 06.05.1993 г.
11	Нижнее Санчелеево III, курган одиночный	юго-восточная окраина с.Нижнее Санчелеево	Выявлен в ходе картирования в 1996 г.
12	Нижнее Санчелеево VIII, курганный могильник	5 км к югу от с.Нижнее Санчелеево	Выявлен в ходе картирования в 1996 г.
13	Новая Васильевка I, курганный могильник	1,1 км к ВСВ от с.Новая Васильевка	Выявлен в ходе проведения разведок в 2007 г.

Защитные зоны объектов культурного наследия созданы для обеспечения сохранности объекта культурного наследия в его исторической среде. На территории защитных зон необходимо соблюдать режимы охраны, установленные законодательствами Российской Федерации (Таблица 33).

Защитные зоны не устанавливаются для объектов археологического наследия, некрополей, захоронений, расположенных в границах некрополей, произведений монументального искусства, а также памятников и ансамблей, расположенных в границах достопримечательного места, в которых соответствующим органом охраны объектов культурного наследия установлены предусмотренные статьей 56.4 настоящего Федерального закона требования и ограничения.

Границы защитной зоны объекта культурного наследия устанавливаются:

1) для памятника, расположенного в границах населенного пункта, на расстоянии 100 метров от внешних границ территории памятника, для памятника, расположенного вне границ населенного пункта, на расстоянии 200 метров от внешних границ территории памятника;

2) для ансамбля, расположенного в границах населенного пункта, на расстоянии 150 метров от внешних границ территории ансамбля, для ансамбля,

расположенного вне границ населенного пункта, на расстоянии 250 метров от внешних границ территории ансамбля.

В случае отсутствия утвержденных границ территории объекта культурного наследия, расположенного в границах населенного пункта, границы защитной зоны такого объекта устанавливаются на расстоянии 200 метров от линии внешней стены памятника либо от линии общего контура ансамбля, образуемого соединением внешних точек наиболее удаленных элементов ансамбля, включая парковую территорию. В случае отсутствия утвержденных границ территории объекта культурного наследия, расположенного вне границ населенного пункта, границы защитной зоны такого объекта устанавливаются на расстоянии 300 метров от линии внешней стены памятника либо от линии общего контура ансамбля, образуемого соединением внешних точек наиболее удаленных элементов ансамбля, включая парковую территорию.

Таблица 33

Регламенты использования защитных зон объектов культурного наследия

Режимиспользованияуказанн ойзоны	Нормативныедокументы
Защитными зонами объектов культурного наследия являются территории, которые прилегают к включенным в реестр памятникам и ансамблям (за исключением объектов археологического наследия, некрополей, захоронений, расположенных в границах некрополей, произведений монументального искусства, а также памятников и ансамблей, расположенных в границах достопримечательного места, в которых соответствующим органом охраны объектов культурного наследия установлены требования и ограничения) и в границах которых в целях обеспечения сохранности объектов культурного наследия и композиционно-видовых связей (панорам) запрещаются строительство объектов капитального строительства и их реконструкция, связанная с изменением их параметров (высоты, количества этажей, площади), за исключением строительства и реконструкции линейных объектов.	ФЗРФ от 25июня 2002 года №73-ФЗ«Обобъектахкультурногонаследия(памятникахисторииикультуры)народовРоссийскойФедерации»

8. Охранные зоны и зоны минимальных расстояний до магистральных и промышленных трубопроводов

По территории сельского поселения проходит магистральный газопровод к газораспределительной станции 91.

Согласно СП 36.13330.2012 «СНиП 2.05.06-85*. Магистральные трубопроводы» минимальные расстояния учитывают степень взрывопожароопасности при аварийных ситуациях и дифференцированы в зависимости от вида поселений, типа зданий, назначения объектов с учетом диаметра трубопроводов.

Для исключения возможности повреждения трубопроводов (при любом виде их прокладки) устанавливаются охранные зоны. Размер охранной зоны от трубопроводов определяется Правилами охраны магистральных трубопроводов (утв. Постановлением Госгортехнадзора России от 22.04.1992 г. №9).

Режим использования охранных зон и зон минимальных расстояний до магистральных и промышленных трубопроводов представлен в таблице 34.

Таблица 34

Регламенты использования охранных зон и зон минимальных расстояний до магистральных и промышленных трубопроводов

Названиезоны	Режимиспользованияуказаннойзоны	Нормативныедокументы
Зонаминимальныхрасстояний	**Недопускаетсяразмещение:** городовидругихнаселенныхпунктов; коллективныхсадовсдачнымидомиками; отдельныхпромышленныхисельскохозяйственныхпредприятий; птицефабрик,тепличныхкомбинатовихозяйств; молокозаводов; карьеровразработкиполезныхископаемых;гаражейиоткрытыхстоянокдляавтомобилей; отдельностоящихзданийсмассовымскоплениемлюдей(школ,больниц,детскихсадов,вокзаловит.д.); железнодорожныхстанций;аэропортов;речныхпортовипристаней;гидро-,электростанций;гидротехническихсооруженийречноготранспортаI-IVклассов; очистныхсооруженийинасосныхстанцийводопроводных; складовлегковоспламеняющихсяигорючихжидкостей игазовсобъемомхранениясвыше1000м³;автозаправочныхстанцийипр.	"СП 36.13330.2012. Свод правил. Магистральные трубопроводы. Актуализированная редакция СНиП 2.05.06-85*" (утв. Приказом Госстроя от 25.12.2012 N 108/ГС)
Охраннаязона	В охранных зонах трубопроводов запрещается производить всякого рода действия, могущие нарушить нормальную эксплуатацию трубопроводов либо привести к их повреждению, в частности: а) перемещать, засыпать и ломать опознавательные и сигнальные знаки, контрольно - измерительные пункты; б) открывать люки, калитки и двери необслуживаемых усилительных пунктов кабельной связи, ограждений узлов линейной арматуры, станций катодной и дренажной защиты, линейных и смотровых колодцев и других линейных устройств, открывать и закрывать краны и задвижки, отключать или включать средства связи, энергоснабжения и телемеханики трубопроводов; в) устраивать всякого рода свалки, выливать растворы кислот, солей и щелочей; г) разрушать берегоукрепительные сооружения, водопропускные устройства, земляные и иные сооружения (устройства), предохраняющие трубопроводы от разрушения, а прилегающую территорию и окружающую местность - от аварийного разлива транспортируемой продукции; д) бросать якоря, проходить с отданными якорями, цепями, лотами, волокушами и тралами, производить дноуглубительные и землечерпальные работы; е) разводить огонь и размещать какие-либо открытые или закрытые источники огня. 4.4. В охранных зонах трубопроводов без письменного разрешения предприятий трубопроводного транспорта запрещается: а) возводить любые постройки и сооружения; б) высаживать деревья и кустарники всех видов, складировать корма, удобрения, материалы, сено и солому, располагать коновязи, содержать скот, выделять рыбопромысловые участки, производить добычу рыбы, а также водных животных и растений, устраивать водопои, производить колку и заготовку льда; в) сооружать проезды и переезды через трассы трубопроводов, устраивать стоянки автомобильного транспорта, тракторов и механизмов, размещать сады и огороды; г) производить мелиоративные земляные работы, сооружать оросительные и осушительные системы; д) производить всякого рода открытые и подземные, горные, строительные, монтажные и взрывные работы, планировку грунта. Письменное разрешение на производство взрывных работ в охранных зонах трубопроводов выдается только после представления предприятием, производящим эти работы, соответствующих материалов, предусмотренных действующими Едиными правилами безопасности при взрывных работах; е) производить геологосъемочные, геолого - разведочные, поисковые, геодезические и другие изыскательские работы, связанные с устройством скважин, шурфов и взятием проб грунта (кроме почвенных образцов). Предприятия и организации, получившие письменное разрешение на ведение в охранных зонах трубопроводов работ, обязаны выполнять их с соблюдением условий, обеспечивающих сохранность трубопроводов и опознавательных знаков, и несут ответственность за повреждение последних. 4.5. Предприятиям трубопроводного транспорта разрешается: а) подъезд в соответствии со схемой проездов, согласованной с землепользователем, автомобильного транспорта и других средств к трубопроводу и его объектам для обслуживания и проведения ремонтных работ. В аварийных ситуациях разрешается подъезд к трубопроводу и сооружениям на нем по маршруту, обеспечивающему доставку техники и материалов для устранения аварий с последующим оформлением и оплатой нанесенных убытков землевладельцам. Если трубопроводы проходят по территории запретных зон и специальных объектов, то соответствующие организации должны выдавать работникам, обслуживающим эти трубопроводы, пропуска для проведения осмотров и ремонтных работ в любое время суток; б) устройство в пределах охранной зоны шурфов для проверки качества изоляции трубопроводов и состояния средств их электрохимической защиты от коррозии и производство других земляных работ, необходимых для обеспечения нормальной эксплуатации трубопроводов, с предварительным (не менее чем за 5 суток до начала работ) уведомлением об этом землепользователя; в) вырубка деревьев при авариях на трубопроводах, проходящих через лесные угодья, с последующим оформлением в установленном порядке лесорубочных билетов и с очисткой мест от порубочных остатков. В случае необходимости предприятия трубопроводного транспорта могут осуществлять в процессе текущего содержания трубопроводов рубку леса в их охранных зонах с оформлением лесорубочных билетов на общих основаниях. Полученная при этом древесина используется указанными предприятиями.	"Правила охраны магистральных трубопроводов" (утв. Минтопэнерго РФ 29.04.1992, Постановлением Госгортехнадзора РФ от 22.04.1992 N 9)

9. Зоны санитарной охраны источников питьевого водоснабжения

Согласно Постановлению Главного государственного санитарного врача РФ от 14.03.2002 N 10 «О введении в действие Санитарных правил и норм «Зоны санитарной охраны источников водоснабжения и водопроводов питьевого назначения. СанПиН 2.1.4.1110-02», от подземных источников водоснабжения-водозаборных скважин должны устанавливаться зоны санитарной охраны.

Зоны санитарной охраны организуются в составе трех поясов:

Первый пояс (строгого режима) включает территорию расположения водозаборов, площадок расположения всех водопроводных сооружений и водопроводящего канала. Его назначение – защита места водозабора и водозаборных сооружений от случайного или умышленного загрязнения и повреждения.

Второй и третий пояса (пояса ограничений) включают территорию, предназначенную для предупреждения загрязнения воды источников водоснабжения.

В каждом из трех поясов устанавливается специальный режим и определяется комплекс мероприятий, направленных на предупреждение ухудшения качества воды.

Таблица 35

Регламенты использования зон санитарной охраны источников питьевого водоснабжения

Режим использования указанной зоны	Нормативные документы
Мероприятия по первому поясу: Территория первого пояса ЗСО должна быть спланирована для отвода поверхностного стока за ее пределы, озеленена, ограждена и обеспечена охраной. Дорожки к сооружениям должны иметь твердое покрытие. Не допускается посадка высокоствольных деревьев, все виды строительства, не имеющие непосредственного отношения к эксплуатации, реконструкции и расширению водопроводных сооружений, в том числе прокладка трубопроводов различного назначения, размещение жилых и хозяйственно - бытовых зданий, проживание людей, применение ядохимикатов и удобрений. Здания должны быть оборудованы канализацией с отведением сточных вод в ближайшую систему бытовой или производственной канализации или на местные станции очистных сооружений, расположенные за пределами первого пояса ЗСО с учетом санитарного режима на территории второго пояса. В исключительных случаях при отсутствии канализации должны устраиваться водонепроницаемые приемники нечистот и бытовых отходов, расположенные в местах, исключающих загрязнение территории первого пояса ЗСО при их вывозе. Водопроводные сооружения, расположенные в первом поясе зоны санитарной охраны, должны быть оборудованы с учетом предотвращения возможности загрязнения питьевой воды через оголовки и устья скважин, люки и переливные трубы резервуаров и устройства заливки насосов. Все водозаборы должны быть оборудованы аппаратурой для систематического контроля соответствия фактического дебита при эксплуатации водопровода проектной производительности, предусмотренной при его проектировании и обосновании границ ЗСО. Мероприятия по второму и третьему поясам Выявление, тампонирование или восстановление всех старых, бездействующих, дефектных или неправильно эксплуатируемых скважин, представляющих опасность в части возможности загрязнения водоносных горизонтов. Бурение новых скважин и новое строительство, связанное с нарушением почвенного покрова, производится при обязательном согласовании с центром государственного санитарно - эпидемиологического надзора. Запрещение закачки отработанных вод в подземные горизонты, подземного складирования твердых отходов и разработки недр земли. Запрещение размещения складов горюче - смазочных материалов, ядохимикатов и минеральных удобрений, накопителей промстоков, шламохранилищ и других объектов, обусловливающих опасность химического загрязнения подземных вод. Размещение таких объектов допускается в пределах третьего пояса ЗСО только при использовании защищенных подземных вод, при условии выполнения специальных мероприятий по защите водоносного горизонта от загрязнения при наличии санитарно - эпидемиологического заключения центра государственного санитарно - эпидемиологического надзора, выданного с учетом заключения органов геологического контроля. Своевременное выполнение необходимых мероприятий по санитарной охране поверхностных вод, имеющих непосредственную гидрологическую связь с используемым водоносным горизонтом, в соответствии с гигиеническими требованиями к охране поверхностных вод. Мероприятия по второму поясу. Не допускается: размещение кладбищ, скотомогильников, полей ассенизации, полей фильтрации, навозохранилищ, силосных траншей, животноводческих и птицеводческих предприятий и других объектов, обусловливающих опасность микробного загрязнения подземных вод; применение удобрений и ядохимикатов; рубка леса главного пользования и реконструкции. Выполнение мероприятий по санитарному благоустройству территории населенных пунктов и других объектов (оборудование канализацией, устройство водонепроницаемых выгребов, организация отвода поверхностного стока и др.).	Постановление Главного государственного санитарного врача РФ от 14.03.2002 N 10 "О введении в действие Санитарных правил и норм "Зоны санитарной охраны источников водоснабжения и водопроводов питьевого назначения. СанПиН 2.1.4.1110-02"

10.Зоны затопления и подтопления

Согласно Правилам определения границ зон затопления, подтопления, утвержденным постановлением Правительства РФ от 18.04.2014 г. № 360, определение границ зон затопления и подтопления должно осуществляться Федеральным агентством водных ресурсов на основании предложений органа исполнительной власти субъекта Российской Федерации, подготовленных совместно с органами местного самоуправления, и сведений о границах такой зоны.

Зоны затопления, подтопления устанавливаются или изменяются решением Федерального агентства водных ресурсов (его территориальных органов) на основании предложений органа исполнительной власти субъекта Российской Федерации, подготовленных совместно с органами местного самоуправления, об установлении границ зон затопления, подтопления и сведений о границах этих зон, которые должны содержать графическое описание местоположения границ этих зон, перечень координат характерных границ таких зон в системе координат, установленной для ведения Единого государственного реестра недвижимости

На части территории сельского поселения Нижнее Санчелеево установлены:

– границы зон затопления территорий, прилегающих к р. Санчелка, в границах с. Нижнее Санчелеево муниципального района Ставропольский Самарской области, затапливаемых при половодьях и паводках 1%-й обеспеченности

– границы зон сильного подтопления территорий, прилегающих к зонам затопления р. Санчелка, в границах с. Нижнее Санчелеево муниципального района Ставропольский Самарской области

– границы зон умеренного подтопления территорий, прилегающих к зонам затопления р. Санчелка, в границах с. Нижнее Санчелеево муниципального р-на Ставропольский Самарской области

– границы зон слабого подтопления территорий, прилегающих к зонам затопления р. Санчелка, в границах с. Нижнее Санчелеево муниципального района Ставропольский Самарской области.

Сведения о границах зон затопления и подтопления отображены на Карте границ зон затопления и подтопления.

Режим использования территорий в границах зон затопления и подтопленияпредставлен в таблице 34.

Таблица 34

Режим использования территорий в границах зон затопления и подтопления

Режим использования указанной зоны	Нормативные документы
В границах зон затопления, подтопления запрещается: 1) размещение новых населенных пунктов и строительство объектов капитального строительства без обеспечения инженерной защиты таких населенных пунктов и объектов от затопления, подтопления; 2) использование сточных вод в целях регулирования плодородия почв; 3) размещение кладбищ, скотомогильников, объектов размещения отходов производства и потребления, химических, взрывчатых, токсичных, отравляющих и ядовитых веществ, пунктов хранения и захоронения радиоактивных отходов; 4) осуществление авиационных мер по борьбе с вредными организмами.	Водный кодекс Российской Федерации

ГЛАВА 11. Расчетные показатели минимально допустимого уровня обеспеченности территории объектами коммунальной, транспортной, социальной инфраструктур и расчетные показатели максимально допустимого уровня территориальной доступности указанных объектов для населения

Статья 22. Общие положения

1. Расчетные показатели минимально допустимого уровня обеспеченности территории объектами коммунальной, транспортной, социальной инфраструктур и расчетные показатели максимально допустимого уровня территориальной доступности указанных объектов для населения в составе градостроительного регламента применяются в случае, если в границах территориальной зоны, применительно к которой устанавливается градостроительный регламент, предусматривается осуществление деятельности по комплексному развитию территории. При подготовке документации по планировке территории обязательно соблюдение расчётных показателей по обеспечению планируемой застройки объектами, в соответствии с таблицей 36.

Таблица36

№ п/п	Наименование вида объекта местного значения	Значения расчетных показателей минимально допустимого уровня обеспеченности: Единица измерения	Значения расчетных показателей минимально допустимого уровня обеспеченности: Значение показателя	Значения расчетных показателей максимально допустимого уровня территориальной доступности: Вид доступности, ед. изм.	Значения расчетных показателей максимально допустимого уровня территориальной доступности: Значение показателя
	Объекты в области образования				
1.	Общеобразовательные организации	количество мест/тыс. чел	110	пешеходная доступность, метры	Для учащихся I ступени обучения - 2000
					Для учащихся II и III ступени обучения - 4000
				транспортная доступность, минуты*	Для учащихся I ступени обучения - 15
					Для учащихся II и III ступени обучения - 30**

Примечания:
* Транспортному обслуживанию подлежат учащиеся общеобразовательных организаций, расположенных в сельских населенных пунктах, проживающие на расстоянии свыше 1 км от учреждения. Подвоз учащихся осуществляется на транспорте, предназначенном для перевозки детей. Предельный пешеходный подход учащихся к месту сбора на остановке должен быть не более 500 м.
** Транспортная доступность учащихся II и III ступени обучения не должна превышать 15 км.

№ п/п	Наименование вида объекта местного значения	Единица измерения	Значение показателя	Вид доступности, ед. изм.	Значение показателя
2.	Дошкольные образовательные организации	Кол-во мест / тыс. чел	55	пешеходная доступность, метры	500
3.	Организации дополнительного образования детей	Кол-во мест / тыс. чел	45	транспортная доступность, минуты	Не устанавливается
	Объекты в области здравоохранения				
№ п/п	Наименование вида объекта местного значения	Значения расчетных показателей минимально допустимого уровня обеспеченности: Единица измерения	Значение показателя	Значения расчетных показателей минимально допустимого уровня обеспеченности: Вид доступности, ед. изм.	Значение показателя
4.	Медицинские организации, оказывающие услуги в амбулаторных условиях (амбулатория, в том числе врачебная *, или центр (отделение) общей врачебной практики (семей-ной медицины))	посещения в смену на 1 тыс. чел.	18,15	пешеходная доступность, минуты	Не устанавливается
		Количество объектов на сельский населенный пункт от 2 до 10 тыс. чел	1	транспортная доступность, минуты	20
5..	Фельдшерско-акушерский пункт**	Количество объектов на сельский населенный пункт	с численностью населения более 700 человек - при удаленности от других лечебно-профилактических медицинских организаций 2 км: 1	транспортная доступность, минуты	30
6.	Аптека***	Количество объектов на сельский населенный пункт	По заданию на проектирование	транспортная доступность, минуты	30

Примечания:
* - в соответствии с «Требованиями к размещению медицинских организаций государственной системы здравоохранения и муниципальной системы здравоохранения исходя из потребностей населения» утверждены приказом Министерства здравоохранения Российской Федерации от 27 февраля 2016 г. N 132н (вид медицинской помощи: первичная врачебная медико-санитарная помощь, первичная специализированная медико-санитарная помощь. Форма оказания медицинской помощи: плановая, неотложная)
** - Фельдшерско-акушерские пункты (ФАПы), амбулатории разворачиваются в сельской местности, где отсутствует возможность или нет необходимости предусматривать более мощные медицинские организации.
*** - в соответствии с приложением В* СП 118.13330.2012* «Общественные здания и сооружения» относятся к медицинским организациям.

Объекты в области физической культуры и массового спорта

№	Наименование вида объекта местного значения	Предельные значения расчетных показателей минимально допустимого уровня обеспеченности: Единица измерения	Значение показателя	Предельные значения расчетных показателей максимально допустимого уровня территориальной доступности: Вид доступности	Ед. измерения	Значение показателя
7.	Физкультурно-спортивные залы*	$м^2$ / тыс.чел.	350	Транспортная доступность	мин	20
8.	Плоскостные спортивные сооружения для населения отдельных населенных пунктов*	$м^2$ / тыс.чел.	2000	Пешеходная доступность,	м	1000
9.	Плавательные бассейны*	$м^2$зеркала воды/ тыс. чел.	75	Транспортная доступность	Не устанавливается	

Примечание:
* - размещение объектов возможно как в составе или на базе образовательных учреждений (школ) и культурно-досуговых учреждений (сельский клуб и пр.), так и в составе физкультурно-оздоровительных, а также универсальных спортивных комплексов.

Объекты в области культуры и искусства и библиотечного обслуживания

№	Наименование вида объекта местного значения	Значения расчетных показателей минимально допустимого уровня обеспеченности: единица измерения, численность населения	значение показателя	Значения расчетных показателей максимально допустимого уровня территориальной доступности: вид доступности, ед. изм.	значение показателя
10.	Учреждения культуры клубного типа сельских поселений	кол-во мест/на 1тыс.жителей, в сельском поселении с числом жителей от 2 тысяч до 5 тысяч чел.	100	транспортная доступность, минуты	30
11.	Общедоступные библиотеки сельских поселений (сельские массовые библиотеки)	кол-во объектов/на 1 тыс жителей, с.Нижнее Санчелеево (число жителей свыше 1 тыс. чел.)	1	транспортная доступность, минуты	30
		кол-во объектов, с. Новая Васильевка (число жителей до 500 чел., расположено на расстоянии до 5 км от административного центра поселения	1 отдел внестационарного обслуживания		
		кол-во единиц хранения, Свыше 2 до 5 тыс. чел	5000-6000*		
		кол-во читательских мест / на 1 тыс. чел., Свыше 2 до 5 тыс. чел	4-5*		
12.	Детские библиотеки*	Кол-во объектов на каждую 1 тыс детского населения, с. Нижнее Санчелеево ** (число жителей свы-ше 1 тыс. чел.)	1		

Примечания:
* Дополнительно в центральной библиотеке сельского поселения на 1 тысячу человек: 4,5-5 тысячи единиц хранения, 3-4 читательских места.
** В иных населенных пунктах сельского поселения не устанавливается.

Объекты местного значения в области потребительского рынка

№	Наименование вида объекта местного значения	Предельные значения расчетных показателей минимально допустимого уровня обеспеченности: Ед. изм.	Значение показателя	Предельные значения расчетных показателей максимально допустимого уровня территориальной доступности: Вид доступности, ед. изм.	Значение показателя
13.	Предприятия торговли	$м^2$ /1 тыс.чел	300 в т.ч.: Непродовольственных товаров: 200; Продовольственных товаров: 100	пешеходная доступность, метры	2000*
14.	Пункты общественного питания	место/ 1 тыс чел.	40		
15.	Пункты бытового обслуживания	место/ 1 тыс чел.	7		

Объекты местного значения в области создания условий для массового отдыха жителей поселения и организация обустройства мест массового отдыха населения (благоустройства)

№	Наименование вида объекта местного значения	Предельные значения расчетных показателей минимально допустимого уровня обеспеченности: Ед. изм.	Значение показателя	Предельные значения расчетных показателей максимально допустимого уровня территориальной доступности: Вид доступности, ед. изм.	Значение показателя
16.	Озелененные территории общего пользования (без учета городских лесов)	$м^2$ /чел	6	пешеходная доступность, метры	1000
17.	Парки культуры и отдыха	кол-во	не устанавливается	транспортная доступность, минуты	20*

Примечание:
*-показатель соответствует п.9.9 СП42.13330.

Объекты местного значения в области пожарной безопасности

№	Наименование вида объекта местного значения	Предельные значения расчетных показателей минимально допустимого уровня обеспеченности: Ед. изм.	Значение показателя	Предельные значения расчетных показателей максимально допустимого уровня территориальной доступности: Вид доступности, ед. изм.	Значение показателя
18.	Пожарное депо Численность населения до 5 тыс. Площадь населенного пункта до 2 тыс.га	Кол-во	1 депо	Время прибытия первого подразделения, минуты	20
			2 автомобиля		

Объекты в области сбора, вывоза, обработки, утилизации твердых бытовых отходов

№	Наименование вида объекта местного значения	Наименование показателя	Ед. изм.	Значение показателя	Вид доступности, ед. изм.	Значение показателя
19.	Объекты, в области сбора и вывоза бытовых отходов и мусора	Нормы накопления твердых бытовых отходов от жилых зданий, оборудованных водопроводом, канализацией, центральным отоплением и газом	кг (литр)/ на 1 чел/год	190-225 (900-1000)	не устанавливается	
		Нормы накопления твердых бытовых отходов от прочих жилых зданий		300-450 (1100-1500)		
		Нормы накопления твердых бытовых отходов общее с учетом общественных зданий		280-300 (1400-1500)		
		Нормы накопления твердых бытовых отходов в виде смета с 1 кв.м. твердых покрытий улиц, площадей и парков		5-15 (8-20)		
20.	Полигоны бытовых и промышленных отходов, объекты по транспортировке, обезвреживанию и переработке бытовых отходов: -склады свежего компоста	Размер земельного участка сооружения по транспортировке, обезвреживанию и переработке бытовых отходов	га/1 тыс. тонн твердых бытовых отходов в год	0,04	не устанавливается	
	- полигоны (кроме полигонов по обезвреживанию и захоронению токсичных промышленных отходов)			0,02		
	- поля компостирования			0,5-1		
	- сливные станции			0,02		
	- мусороперегрузочные станции			0,04		
	- поля складирования и захоронения обезвреженных осадков (по сухому веществу)			0,3		
	- мусоросжигательные и мусороперерабатывающие объекты			0,05		

Объекты, относящиеся к области электроснабжения

№	Наименование вида объекта местного значения	Степень благоустройства	Наименование показателя	Единица измерения	Значение показателя	Вид доступности, единица измерения	Значение показателя
21.	Объекты электроснабжения	Населенные пункты, не оборудованные стационарными электроплитами, без кондиционеров	Электропотребление	кВт×ч/год на 1 чел.	950	Не устанавливается	
			Использование максимума электрической нагрузки	ч/год	4100		
		Населенные пункты, оборудованные стационарными электроплитами, без кондиционеров (100% охвата)	Электропотребление	кВт×ч/год на 1 чел.	2400		
			Использование максимума электрической нагрузки	ч/год	5800		

Примечание:
* - Выбор участка для размещения объектов осуществляется на основании функционального зонирования территории и градостроительных решений. Требования к размещению, устройству и содержанию данных объектов принимаются в соответствии с главой IV СанПиН 2.1.7.1322-03 «Гигиенические требования к размещению и обезвреживанию отходов производства и потребления».

Объекты, относящиеся к области газоснабжения

№	Наименование вида объекта местного значения	Наименование показателя	Единица измерения	Направление использования газа*	Значение показателя	Вид доступности, ед. изм.	Значение показателя
22.	Объекты газоснабжения	Среднесуточный показатель потребления газа	$м^3$/сут на 1 чел.	Приготовление пищи на плите	0,5	Не устанавливается	
				Горячее водоснабжение с использованием газового проточного водонагревателя	0,5		
				Отопление с использованием бытового газового отопительного аппарата с водяным контуром	7-12		

Примечание:
* определение установлено Приказом Министерства энергетики и жилищно-коммунального хозяйства Самарской области от 16 августа 2012 г. № 194 «Об утверждении норм и нормативов потребления сжиженного углеводородного газа населением при отсутствии приборов учета газа»

Объекты, относящиеся к области теплоснабжения

№	Наименование вида объекта местного значения	Наименование показателя	Единица измерения	Вид объекта	Количество этажей	Значение показателя	Вид доступности, ед. изм.	Значение показателя
23.	Объекты теплоснабжения	Удельный расход тепловой энергии системой отопления здания	кВт ×ч/кв.м, за отопительный период	Жилые здания	1 - 3	186	Не устанавливается	
					4 - 5	150		
				Общеобразовательные и медицинские организации	1 - 3	203		
					4 - 5	191		
				Дошкольные образовательные учреждения	1 - 3	284		
					4 - 5	-		

Объекты, относящиеся к области водоснабжения населения

№	Наименование вида объекта местного значения	Наименование показателя	Единица измерения	Степень благоустройства районов жилой застройки	Значение показателя	Вид доступности, ед. изм	Значение показателя
24.	Объекты водоснабжения	Удельные среднесуточные расходы холодной и горячей воды на хозяйственно-питьевые нужды (без учета расходов на полив зеленых насаждений) территорий жилой застройки	л/сут на 1 чел.	Для зданий с водопользованием из водоразборных колонок	40*	Не устанавливается	
				Для зданий, оборудованных внутренним водопроводом и канализацией, без ванн	150*		
				Для зданий, оборудованных внутренним водопроводом и канализацией, с ваннами и местными (квартирными) водонагревателями	200** (к 2025г. снижение до 180)		
				Для зданий, оборудованных внутренним водопроводом и канализацией, с ваннами, с централизованным горячим водоснабжением	250** (150+100) (к 2025г. снижение до 200 (120+80))		
				Для объектов обслуживания повседневного пользования	25**		

Примечания:
* - указанная величина принята в соответствии с СП 31.13330.2012 «Водоснабжение. Наружные сети и сооружения», утвержденным Приказом Министерства регионального развития РФ от 29 декабря 2011 г. N 635/14
** - указанная величина принята в соответствии с «Региональными нормативами градостроительного проектирования самарской области», утвержденными приказом Министерства Строительства Самарской области от 24 декабря 2014 г. N 526-п.

Объекты, относящиеся к области водоотведения

№	Наименование вида объекта местного значения	Наименование показателя	Единица измерения	Значение показателя	Вид доступности, ед. изм.	Значение показателя
25.	Объекты водоотведения	Удельное среднесуточное водоотведение жилой застройки	л/сут на 1 чел.	100% от водопотребления	Не устанавливается	
		Величина объема поверхностного стока	$м^3$ / га	70		

Объекты, относящиеся к области обеспечения объектов транспортной инфраструктуры								
№	Наименование вида объекта местного значения	Предельные значения расчетных показателей минимально допустимого уровня обеспеченности				Предельные значения расчетных показателей максимально допустимого уровня территориальной доступности		
		Наименование показателя	Ед. изм.	Наименование территории	Значение показателя	Вид доступности, ед. изм.	Значение показателя
26	Автомобильные дороги местного значения (улично-дорожная сеть)	Плотность улично-дорожной сети	км/ км²		5	Не устанавливается	
27	Стоянки и парковки (парковочные места) общего пользования	Уровень обеспеченности (из расчета не менее чем для 70% расчетного парка индивидуальных автомобилей, в т.ч.)	%	Жилые районы	25	Пешеходная доступность до входов в жилые дома, метры	100
						Пешеходная доступность до входов в постоянные помещения вокзалов, входов в места крупных учреждений торговли и общественного питания, метры	150
				Промышленные и коммунально-складские зоны (районы)	25	Не устанавливается	
				Общественно-деловые и специализированные центры	5	Пешеходная доступность до входов в прочие учреждения и предприятия обслуживания населения и административных зданий, метры	250
				Зоны массового кратковременного отдыха	15	Пешеходная доступность до входов в парки, на выставки и стадионы, метры	400
28	Автозаправочные станции (в т.ч. автогазозаправочные станции)	Уровень обеспеченности	Колонка/на 1200 автомобилей* ***	-	1	Не устанавливается	
Сеть общественного пассажирского транспорта и пешеходных движений							
29	Сеть линий наземного общественного пассажирского транспорта*	Плотность сети	км сети/ км² терр	населенный пункт**	2	Пешеходная доступность остановок общественного транспорта в населенных пунктах, метры	300
30	Общественный пассажирский транспорт	Норма наполнения подвижного состава общественного пассажирского транспорта на расчетный срок***	чел.м² свободной площади пола пасс. салона	-	4	Не устанавливается	
31	Переходные переходы****	Максимальное расстояние между переходными переходами	м	На магистральных дорогах, регулируемого движения в пределах застроенной территории	400	Не устанавливается	

Примечания:
* - в соответствии с требованиями п.11.23 СП 42.13330.2016
** - Плотность транспортной сети, как правило, увеличивается от центра к периферии.
*** - в соответствии с требованиями п.11.21 СП 42.13330.2016

**** - в соответствии с требованиями п.11.29 СП 42.13330.2016
***** - в соответствии с требованиями п.11.41 СП 42.13330.2016

Объекты в области организации предоставления населению государственных и муниципальных услуг					
№	Наименование вида объекта местного значения	Предельные значения расчетных показателей минимально допустимого уровня обеспеченности		Предельные значения расчетных показателей максимально допустимого уровня территориальной доступности	
		Ед. измерения	Значение показателя	Вид доступности, ед. изм.	Значение показателя
32	Многофункциональные центры предоставления государственных и муниципальных услуг	Окно / 5 тыс чел.	1	не устанавливается	
Объекты местного значения в области ритуальных услуг и содержания мест захоронения					
№	Наименование вида объекта местного значения	Предельные значения расчетных показателей минимально допустимого уровня обеспеченности		Предельные значения расчетных показателей максимально допустимого уровня территориальной доступности	
		Ед. изм.	Значение показателя	Ед. изм.	Значение показателя
33	Кладбище традиционного захоронения	га/ тыс чел.	0,24	не устанавливается	
Объекты местного значения в области организации и учреждения управления, кредитно-финансовые учреждения и предприятия связи					
№	Наименование вида объекта местного значения	Предельные значения расчетных показателей минимально допустимого уровня обеспеченности		Предельные значения расчетных показателей максимально допустимого уровня территориальной доступности	
		Ед. изм.	Значение показателя	Вид доступности, ед. изм.	Значение показателя
34	Отделение связи (V-VII)**	Кол-во объектов на сельский населенный пункт	По заданию на проектирование	Транспортная доступность, минуты	не устанавливается
				Пешеходная доступность, м	500*
35	Отделения и филиалы сберегательного банка	место / 2 тыс чел.	1	не устанавливается	
36	Организация и учреждения управления 2-3 эт	м² зем уч-ка/ 1 сотрудника	60-80	не устанавливается	

Примечания:
* - показатель соответствует таблице 10.1 СП 42.13330.2016
** - мощность (вместимость) и размеры необходимых для них земельных участков следует принимать по нормам и правилам министерств связи Российской Федерации и субъектов федерации

ГЛАВА 12. Сведения о границах территориальных зон

Статья 23. Общие положения

Сведения о границах территориальных зон являются обязательным приложением к настоящим Правилам землепользования и застройки.

Сведения о границах установленных территориальных зон содержат графическое описание местоположения границ территориальных зон, перечень координат характерных точек этих границ в системе координат, используемой для ведения Единого государственного реестра недвижимости.

Формы графического и текстового описания местоположения границ территориальных зон, требованиях точности определения координат характерных точек границ территориальных зон, формату электронного документа, содержащего указанные сведения, устанавливаются федеральным органом исполнительной власти, осуществляющим функции по выработке государственной политики и нормативно-правовому регулированию в сфере ведения Единого государственного реестра недвижимости, осуществления государственного кадастрового учета недвижимого имущества, государственной регистрации прав на недвижимое имущество и сделок с ним, предоставления сведений, содержащихся в Едином государственном реестре недвижимости.

Приложение №1

Российская Федерация
Самарская область

АДМИНИСТРАЦИЯ
СЕЛЬСКОГО ПОСЕЛЕНИЯ НИЖНЕЕ САНЧЕЛЕЕВО
МУНИЦИПАЛЬНОГО РАЙОНА СТАВРОПОЛЬСКИЙ
САМАРСКОЙ ОБЛАСТИ

ПОСТАНОВЛЕНИЕ

от 09 апреля 2021 года № 22

О подготовке проекта Решения о внесении изменений в Правила землепользования и застройки сельского поселения Нижнее Санчелеево муниципального района Ставропольский Самарской области, утвержденные решением Собрания представителей сельского поселения Нижнее Санчелеево муниципального района Ставропольский Самарской области от 30 декабря 2013 № 86.

В соответствии со статьей 33 Градостроительного кодекса Российской Федерации, Федеральным законом от 06.10.2003 № 131-ФЗ «Об общих принципах организации местного самоуправления в Российской Федерации», руководствуясь Уставом сельского поселения Нижнее Санчелеево муниципального района Ставропольский Самарской области постановляю:

Подготовить проект изменений в Правила землепользования и застройки сельского поселения Нижнее Санчелеево муниципального района Ставропольский Самарской области, утвержденные решением Собрания представителей сельского поселения Нижнее Санчелеево муниципального района Ставропольский Самарской области от 30 декабря 2013 № № 86 ((далее также – проект изменений в Правила), в части:

- внесения изменений в карту градостроительного зонирования и градостроительные регламенты правил землепользования и застройки поселения (далее также – ПЗЗ поселения) в целях обеспечения соответствия границ территориальных зон требованиям градостроительного, земельного законодательства, Федерального закона от 13.07.2015 № 218-ФЗ «О государственной регистрации недвижимости» (далее также - Федеральный закон № 218-ФЗ) с целью последующего внесение сведений о границах территориальных зон поселения в Единый государственный реестр недвижимости Российской Федерации (далее также - ЕГРН);

- утверждение обязательного приложения к ПЗЗ поселения в соответствии с частью 6.1 статьи 30 Градостроительного кодекса Российской Федерации, содержащее сведения о границах территориальных зон, включающее графическое описание местоположения границ территориальных зон, перечень координат характерных точек этих границ в системе координат, используемой для ведения ЕГРН.

2. Установить порядок и сроки проведения работ по подготовке проекта изменений в Правила согласно приложению № 1 к настоящему постановлению.

3. Установить порядок направления заинтересованными лицами предложений по подготовке проекта изменений в Правила согласно приложению № 2 к настоящему постановлению.

4. Опубликовать настоящее постановление в газете «Нижне-Санчелеевский вестник» и на официальном сайте сельского поселения Нижнее Санчелеево в сети Интернет http://n.sancheleevo.stavrsp.ru//

5. Контроль за исполнением настоящего постановления оставляю за собой.

Глава сельского поселения Нижнее
Санчелеево муниципального района
Ставропольский Самарской области Н.В.Арефьева

Приложение №1
к постановлению Администрации сельского
поселения Нижнее Санчелеево
муниципального района Ставропольский
Самарской области
№ 22 от 09.04.2021 г.

Порядок и сроки проведения работ по подготовке проекта изменений в Правила землепользования и застройки сельского поселения Нижнее Санчелеево муниципального района Ставропольский Самарской области

№	Мероприятия	Исполнитель	Сроки проведения работ
1.	Разработка проекта изменений в Правила землепользования и застройки сельского поселения Нижнее Санчелеево муниципального района Ставропольский Самарской области (далее также – проект изменений в правила)	Администрация сельского поселения Нижнее Санчелеево муниципального района Ставропольский Самарской области (далее – Администрация сельского поселения Нижнее Санчелеево)	Не позднее 9 месяцев со дня опубликования настоящего Постановления
2.	Регистрация и рассмотрение предложений заинтересованных лиц по подготовке проекта изменений в правила, подготовка мотивированных ответов о возможности (невозможности) их учета, направление указанных предложений в Администрацию сельского поселения Нижнее Санчелеево муниципального района Ставропольский Самарской области (далее – сельское поселение Нижнее Санчелеево)	Комиссия по подготовке проекта правил землепользования и застройки сельского поселения Нижнее Санчелеево муниципального района Ставропольский (далее – Комиссия)	Не позднее 10 дней со дня представления предложений заинтересованных лиц в Комиссию
3.	Рассмотрение разработанного проекта изменений в правила, внесение предложений и замечаний по проекту, направление проекта правил в Администрацию сельского поселения Нижнее Санчелеево	Комиссия	В срок не позднее 30 дней со дня получения проекта правил
4.	Проверка проекта изменений в правила на соответствие требованиям пункта 9 статьи 31 ГрК РФ, принятие решения о направлении проекта на публичные слушания или на доработку	Администрация сельского поселения Нижнее Санчелеево	В срок не позднее 30 дней со дня получения проекта правил
5.	Принятие решения о проведении публичных слушаний	Глава сельского поселения Нижнее Санчелеево	Не позднее 10 дней со дня получения проекта
6.	Опубликование изменений в правила, решения о проведении публичных слушаний в порядке, установленном для официального опубликования нормативных правовых актов сельского поселения Нижнее Санчелеево	Глава сельского поселения Нижнее Санчелеево	С учетом периодичности выпуска газеты
7.	Проведение публичных слушаний по проекту изменений в правила	Комиссия	35 дней со дня опубликования такого проекта
8.	Доработка проекта изменений в правила с учетом результатов публичных слушаний, направление проекта изменений в правила Главе сельского поселения Нижнее Санчелеево	Комиссия	Не позднее 10 дней со дня получения проекта о внесении изменений в правила
9.	Принятие решения о направлении проекта изменений в правила в Собрание представителей сельского поселения Нижнее Санчелеево или об отклонении соответствующего проекта и направлении его на доработку	Глава сельского поселения Нижнее Санчелеево	В течение 10 дней со дня получения проекта изменений в правила
10.	Опубликование проекта изменений в правила после утверждения Собранием представителей сельского поселения Нижнее Санчелеево в порядке, установленном для официального опубликования нормативных правовых актов сельского поселения Нижнее Санчелеево	Глава сельского поселения Нижнее Санчелеево	В течение 10 дней со дня утверждения проекта изменений в правила

Приложение № 2
к постановлению Администрации
сельского поселения Нижнее
Санчелеево муниципального района
Ставропольский Самарской области
№ 22 от 09.04.2021 г.

Порядок направления заинтересованными лицами предложений по подготовке проекта изменений в Правила землепользования и застройки сельского поселения Нижнее Санчелеево муниципального района Ставропольский Самарской области

Заинтересованные физические и юридические лица вправе направлять в Комиссию по подготовке проекта правил землепользования и застройки сельского поселения Нижнее Санчелеево муниципального района Ставропольский Самарской области (далее также – Комиссия) предложения по проекту изменений в Правила землепользования и застройки сельского поселения Нижнее Санчелеево муниципального района Ставропольский Самарской области, утвержденные решением Собрания представителей сельского поселения Нижнее Санчелеево муниципального района Ставропольский Самарской области от 30 декабря 2013 № № 86 (далее также – проект изменений в Правила).

1. Предложения в письменной форме могут быть представлены лично, или направлены почтой по адресу: 445134, Россия, Самарская обл., муниципальный район Ставропольский, сельское поселение Нижнее Санчелеево, ул. Красноармейская, 40.

2. Рассмотрению Комиссией подлежат любые предложения заинтересованных лиц, касающиеся вопросов подготовки проекта изменений в Правила, направленные в течение 10 (семи) дней со дня опубликования настоящего Постановления.

3. Предложения заинтересованных лиц могут содержать любые материалы на бумажных или электронных носителях в объемах, необходимых и достаточных для рассмотрения предложений по существу.

4. Полученные материалы возврату не подлежат.

5. Комиссия рассматривает поступившие предложения заинтересованных лиц и направляет их в уполномоченный орган Администрации сельского поселения Нижнее Санчелеево муниципального района Ставропольский Самарской области.

6. По результатам рассмотрения предложений Комиссия направляет заявителям мотивированный ответ в письменной форме в срок не позднее тридцати дней со дня получения предложения.

ПРАВИЛА ЗЕМЛЕПОЛЬЗОВАНИЯ И ЗАСТРОЙКИ (ВНЕСЕНИЕ ИЗМЕНЕНИЙ)СЕЛЬСКОГО ПОСЕЛЕНИЯ НИЖНЕЕ САНЧЕЛЕЕВО МУНИЦИПАЛЬНОГО РАЙОНА СТАВРОПОЛЬСКИЙ САМАРСКОЙ ОБЛАСТИ

Карта градостроительного зонирования села Нижнее Санчелеево М:1:5000

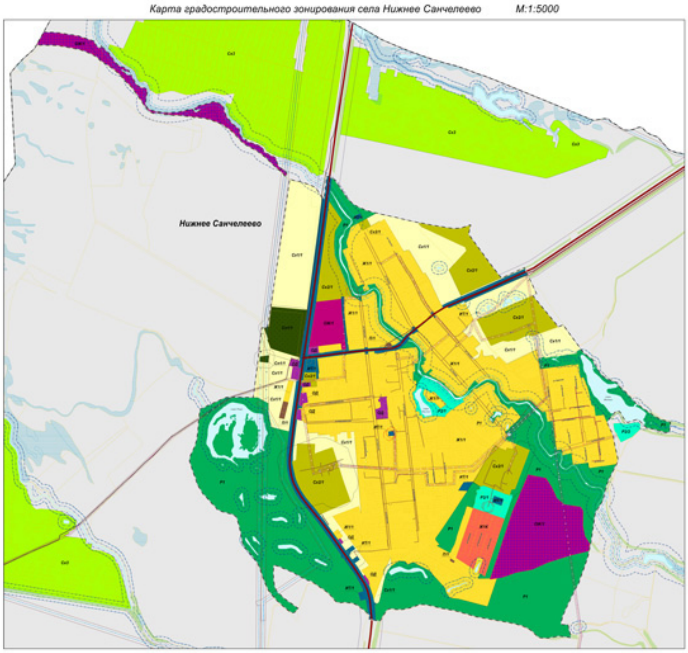

Карта градостроительного зонирования поселка Новая Васильевка М:1:5000

ПРАВИЛА ЗЕМЛЕПОЛЬЗОВАНИЯ И ЗАСТРОЙКИ (ВНЕСЕНИЕ ИЗМЕНЕНИЙ)СЕЛЬСКОГО ПОСЕЛЕНИЯ НИЖНЕЕ САНЧЕЛЕЕВО МУНИЦИПАЛЬНОГО РАЙОНА СТАВРОПОЛЬСКИЙ САМАРСКОЙ ОБЛАСТИ

Карта градостроительного зонирования М 1:25 000

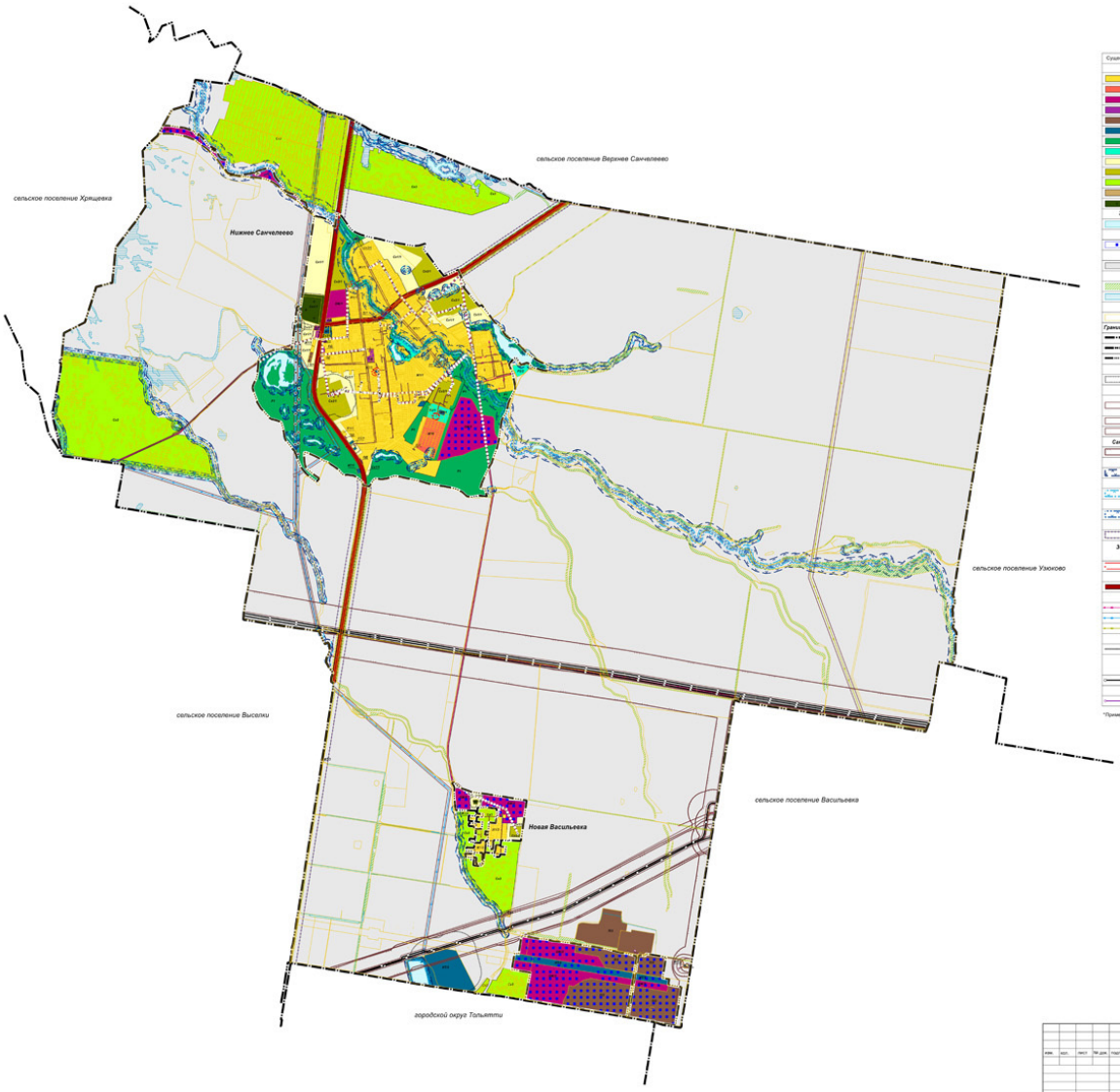

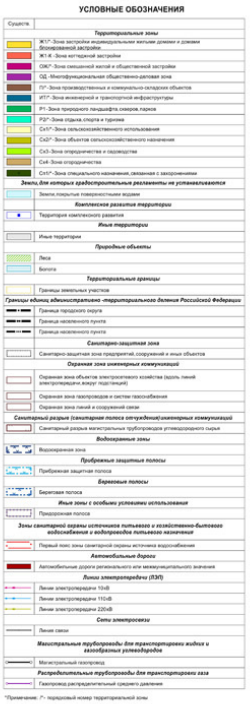

ПРАВИЛА ЗЕМЛЕПОЛЬЗОВАНИЯ И ЗАСТРОЙКИ (ВНЕСЕНИЕ ИЗМЕНЕНИЙ)СЕЛЬСКОГО ПОСЕЛЕНИЯ НИЖНЕЕ САНЧЕЛЕЕВО МУНИЦИПАЛЬНОГО РАЙОНА СТАВРОПОЛЬСКИЙ САМАРСКОЙ ОБЛАСТИ

Карта границ зон затопления и подтопления *М:1:25000*

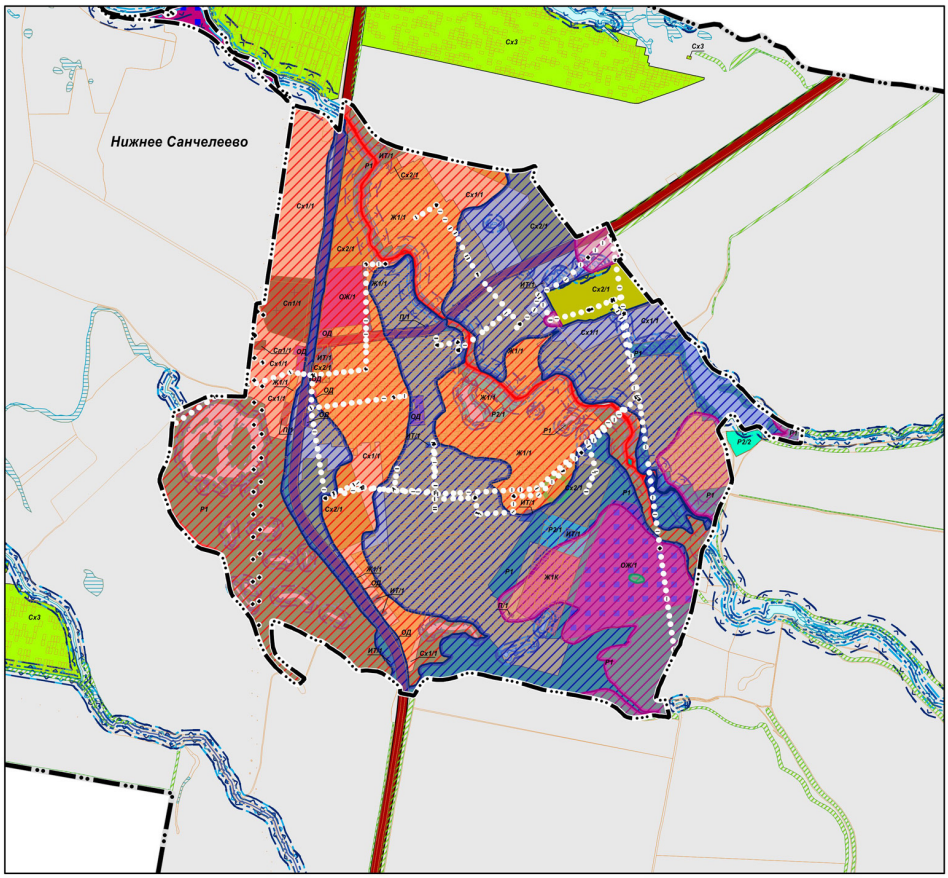

УСЛОВНЫЕ ОБОЗНАЧЕНИЯ

Существ.	
	Территориальные зоны
	Ж1/*-Зона застройки индивидуальными жилыми домами и домами блокированной застройки
	Ж1-К -Зона коттеджной застройки
	ОЖ/*-Зона смешанной жилой и общественной застройки
	ОД -Многофункциональная общественно-деловая зона
	П/*-Зона производственных и коммунально-складских объектов
	ИТ/*-Зона инженерной и транспортной инфраструктуры
	Р1-Зона природного ландшафта, скверов, парков
	Р2/*-Зона отдыха, спорта и туризма
	Сх1/*-Зона сельскохозяйственного использования
	Сх2/*-Зона объектов сельскохозяйственного назначения
	Сх3-Зона огородничества и садоводства
	Сп1/*-Зона специального назначения, связанная с захоронениями
	Земли, для которых градостроительные регламенты не устанавливаются
	Земли, покрытые поверхностными водами
	Комплексное развитие территории
	Территория комплексного развития
	Иные территории
	Иные территории
	Природные объекты
	Леса
	Болота
	Территориальные границы
	Границы земельных участков
	Границы единиц административно -территориального деления Российской Федерации
	Граница населенного пункта
	Граница населенного пункта
	Зоны затопления и подтопления
	Границы зон затопления территорий, прилегающих к р. Санчелка, затапливаемых при половодьях и паводках 1%-й обеспеченности
	Границы зон сильного подтопления территорий, прилегающих к зонам затопления р. Санчелка
	Границы зон умеренного подтопления территорий, прилегающих к зонам затопления р. Санчелка
	Границы зон слабого подтопления территорий, прилегающих к зонам затопления р. Санчелка
	Водоохранные зоны
	Водоохранная зона
	Прибрежные защитные полосы
	Прибрежная защитная полоса
	Береговые полосы
	Береговая полоса
	Автомобильные дороги
	Автомобильные дороги регионального или межмуниципального значения

в 1 сантиметре 250 метров

м 250 0 250 500 750 1000 1250 м

ИЗВЕЩЕНИЕ

об утверждении результатов определения кадастровой стоимости всех учтенных в Едином государственном реестре недвижимости земельных участков, расположенных на территории Самарской области и среднего уровня кадастровой стоимости по муниципальным районам и городским округам Самарской области

В соответствии с Федеральным законом от 03.07.2016 № 237-ФЗ «О государственной кадастровой оценке» министерством имущественных отношений Самарской области принят приказ от 25.11.2022 № 2181 «Об утверждении результатов определения кадастровой стоимости всех учтенных в Едином государственном реестре недвижимости земельных участков, расположенных на территории Самарской области и среднего уровня кадастровой стоимости по муниципальным районам и городским округам Самарской области» (далее – приказ), который опубликован 28.11.2022 на официальном сайте Правительства Самарской области (https://pravo.samregion.ru/).

Данный приказ также размещен на официальном сайте министерства имущественных отношений Самарской области в разделе «Государственная кадастровая оценка» (подраздел «Проведение ГКО»).

Сведения о новой кадастровой стоимости всех учтенных в Едином государственном реестре недвижимости земельных участков, расположенных на территории Самарской области, применяются для целей, предусмотренных законодательством Российской Федерации, с 1 января 2023 года.

Согласно статье 7 Федерального закона от 03.07.2016 № 237-ФЗ «О государственной кадастровой оценке» рассмотрение заявлений об исправлении ошибок, допущенных при определении кадастровой стоимости, относится к полномочиям государственного бюджетного учреждения Самарской области «Центр кадастровой оценки» (далее – бюджетное учреждение). Рассмотрение бюджетным учреждением заявлений об исправлении ошибок, допущенных при определении кадастровой стоимости, осуществляется в соответствии со статьей 21 Федерального закона от 03.07.2016 № 237-ФЗ «О государственной кадастровой оценке».

Заявление об исправлении ошибок, допущенных при определении кадастровой стоимости, может быть подано в течение пяти лет со дня внесения в Единый государственный реестр недвижимости сведений о соответствующей кадастровой стоимости.

Заявление об исправлении ошибок, допущенных при определении кадастровой стоимости, должно содержать:

1) фамилию, имя и отчество (последнее – при наличии) физического лица, полное наименование юридического лица, номер телефона для связи с заявителем, почтовый адрес и адрес электронной почты (при наличии) лица, подавшего заявление об исправлении ошибок, допущенных при определении кадастровой стоимости;

2) кадастровый номер объекта недвижимости (объектов недвижимости), в отношении которого подается заявление об исправлении ошибок, допущенных при определении кадастровой стоимости;

3) указание на содержание ошибок, допущенных при определении кадастровой стоимости, с указанием (при необходимости) номеров страниц (разделов) отчета, на которых находятся такие ошибки, а также обоснование отнесения соответствующих сведений, указанных в отчете, к ошибочным сведениям.

К заявлению об исправлении ошибок, допущенных при определении кадастровой стоимости, могут быть приложены иные документы, содержащие сведения о характеристиках объекта недвижимости.

Форма заявления об исправлении ошибок, допущенных при определении кадастровой стоимости, и требования к его заполнению утверждены приказом Росреестра от 06.08.2020 № П/0286.

На основании статьи 22.1 Федерального закона от 03.07.2016 № 237-ФЗ «О государственной кадастровой оценке» кадастровая стоимость земельного участка может быть установлена бюджетным учреждением в размере рыночной стоимости по заявлению юридических и физических лиц, если кадастровая стоимость затрагивает права или обязанности этих лиц, а также органов государственной власти и органов местного самоуправления в отношении объектов недвижимости, находящихся в государственной или муниципальной собственности. Заявление об установлении кадастровой стоимости объекта недвижимости в размере его рыночной стоимости может быть подано в период с даты постановки объекта недвижимости на государственный кадастровый учет до даты снятия его с государственного кадастрового учета.

Издание **«Нижне-Санчелеевский Вестник»**
№28 (188), 14 декабря 2022 г.

Учредитель: Администрация сельского поселения Нижнее Санчелеево муниципального района Ставропольский Самарской области.
Главный редактор: Юлия Владимировна Гвоздева.

Издатель, редакция, типография: Муниципальное предприятие муниципального района Ставропольский «Редакция газеты «Ставрополь—на—Волге».

Адрес издателя, редакции, типографии: 445019, РФ, Самарская область, г. Тольятти, ул. Горького, 33. Тел.: 36-44-00. **Тираж** – 30 экз. **Бесплатно.**

6+